






Monthly and annual totals of RAINFALL 1972 for the United Kingdom



DATA UKMO Duplicate

National Meteorological Library
FitzRoy Road, Exeter, Devon. EX1 3PB

Met Office
National Meteorological Library and Archive
Alexandria FitzRoy Road Exeter EX1 3PB UK
Tel: +44 (0)1392 88 4838 Fax: 5681
Email: metlib@metoffice.gov.uk
<http://www.metoffice.gov.uk>

This publication must be returned or renewed by the last date shown below. Items cannot be renewed if reserved by other borrowers. Extended loans must be authorised by the Librarian. Publications must NOT be passed to other readers

--	--	--

Front cover photographs

In 1972 the Meteorological Office commenced field trials of a new magnetic-tape event recorder (MTER) system for logging rainfall at one-minute intervals, using the Mk 3 tipping-bucket rain-gauge as a sensor, housed within a 750 cm² glass-fibre collector, which gave a resolution of 0.2 mm of rainfall per tip.

The photographs on the front cover show the rain-gauge collector, the Mk 3 tipping-bucket sensor housed within the collector and the remote magnetic-tape data-logger with its waterproof lid removed. The bottom photograph shows the translator which converts the pulses on the magnetic tape into an encoded paper tape for use with the main Meteorological Office KDF9 computer, which undertakes the main processing of the data. An oscilloscope is available alongside to monitor the signal strengths from the magnetic tape if required.

Photographs 1 and 2: Meteorological Office, Crown copyright.
3 and 4: By permission of Mr K.E. Woodley.



Met. O. 940

Monthly and annual totals of
RAINFALL 1972
for the United Kingdom

© *Crown copyright 1980*

Published by the Meteorological Office
London Road, Bracknell, Berkshire RG12 2SZ

UDC 551.506.1 (41.4)

ISBN 0 86180 046 X



3 8078 0011 1506 4

INTRODUCTION

This publication

1. The present publication is the fourth in the new paper-back series which provides the information on rainfall over the United Kingdom that was formerly given in Part I of *British Rainfall*. It gives monthly and annual totals of rainfall and, where available, the rainfall on the wettest day of the year by amount and date(s).

Station details

2. The publication includes the 'Hydrometric Station Number' for each station: this is the reference number used by the Meteorological Office to identify station data.

3. The county in which the rain-gauge site is located is given by a 'County Number'. A decode of the county numbers is given on page xi. (The counties in use in this volume are those in use in 1972, that is prior to the 1974/75 Local Government reorganization.)

4. The location of the rain-gauge site is given by National Grid Reference to the nearest 100 metres, and the altitude of the rain-gauge site above mean sea level is given to the nearest metre.

5. The name of the rainfall station is that used by the Meteorological Office under rules which require that the primary name should normally appear on the 1-inch Ordnance Survey map and/or its 1:50 000 metric successor; the supplementary part of the name, which appears after a comma, is included to assist identification, e.g. 'York, Poppleton' and 'York, Acomb Landing'. For stations whose data were published in *British Rainfall* it is obviously desirable that there should be some continuity in naming; in a few cases this consideration has been given preference over the usual naming rules and the name adopted may not in fact appear on current Ordnance Survey maps.

* Where a station name is prefixed by an asterisk, the rain-gauge is set with its rim at ground level, surrounded by a pattern of antisplash grid which is acceptable to the Meteorological Office.

Where a station name is prefixed by a hatch symbol, the station is located in England although it is shown within the Hydrometric Areas associated with Scottish River Purification Boards; such stations fall within the data areas of the Northumbrian River Authority if in the north-east, or of the Cumberland River Authority if in the north-west.

> Where a station name is prefixed by a 'greater than' sign, the data originated from a rain-gauge of a tipping-bucket type which provides data acceptable to Meteorological Office standards for data archiving purposes.

6. The average annual rainfall at stations for the latest reference period, 1941–70, is given in as many cases as possible. Estimated averages are not included. The ability to include values for this latest reference period arises solely from the delay in publication of the 1972 data; it is not usually possible to introduce new averages until a few years after the end of the reference period. Thus, values of percentage of annual average now printed will be somewhat different from those published for selected stations at an earlier date (e.g. the *Monthly Weather Report* for 1972), for which the averages relating to the 1916–50 period were in operational use. Representative figures (Table B) for the monthly and annual rainfall of 1972 in England, Wales, Scotland, Northern Ireland and the Isle of Man are given as percentages of the longer-period averages (1941–70) in Tables C and D.

7. River flow measurement stations, although in some cases allocated a 'Hydrometric Station Number', are not included in the publication.

Rivers and streams

8. The publication follows earlier practice in that it endeavours to associate rain-gauges with particular catchments and accordingly names the associated rivers and streams.

9. It is not practicable to identify every stream in the country and some minor features have necessarily been ignored. However, in general, a stream is separately identified if it is more than four miles long and has, or has had, a number of rainfall stations within its catchment.

10. As with station names, a number of subjective decisions have had to be taken. The name of the river or stream not uncommonly changes throughout its course: a stream which enters and leaves a lake may thereby acquire a new name. In general, such rivers are identified by the name in use at the lowest reaches, that at the mouth or that at the confluence with a larger river to which it is a tributary.

River authorities and hydrometric areas

11. Although changes in local government boundaries and changes in water authority organization took place in 1974/75 and this booklet is published after that time, the data are related to arrangements in existence at the time of the observations and to the river authority areas (in Scotland to River Purification Board areas) in 1972.

Data

12. The unit of rainfall amount that is used is the millimetre (mm). Monthly and annual totals are the summation of daily and monthly totals in that unit. If for any station or any period the unit of measurement was the inch, the daily data have been converted to millimetres; the monthly totals now reported for such stations are the sums of the daily millimetric equivalents of the rainfall measured.

13. The data from each station have been subjected to the routine quality-control procedure in operation by the Meteorological Office at the time of data receipt. Any corrections or adjustments have been incorporated in the figures now presented.

14. Certain practices operating during the period of publication of *British Rainfall* have been kept, namely the retention in archives of all data as originally submitted, and the omission from the published information of data from stations which appear too unrepresentative of the rainfall regime indicated by the bulk of rainfall stations in the area.

15. The present publication continues the practice commenced with the first new paper-back edition, that for 1969, in that reports from stations from which data for the year are incomplete are included. Some stations opened or closed during the year and for others a local shift of site occurred which is thought to have been sufficient to raise doubts about the homogeneity of the old and new observations. New hydrometric station numbers have been allocated in the latter instance.

16. When data are missing in a random manner from the Meteorological Office data set for 1972, then the station in question will not, in general, be included in the lists of published data. In a certain limited number of cases, missing monthly totals are estimated and such estimated values are shown in the table by brackets around the totals. Where totals have been subject to substantial amendment during the quality-control process, this too is indicated by the presence of brackets around the rainfall

totals. Such amendments, in addition to the treatment accorded to suspect daily values, could arise for example from the reapportionment of rainfall reported when the observation on the first day of the month has been missed, or because of adjustments arising from snowfall.

17. The maximum amount of rainfall in a rainfall-day is given in the last column together with the date of its occurrence. Should the amount be equalled on other dates within the year, those other dates are included, subject to a maximum of three date entries, shown in date order. For stations which commenced or terminated within the year (i.e. with some months' entries shown as dashes) the maximum daily amount is shown related to the period of available data. The maximum daily fall is not shown for stations whose data were received only as monthly totals or for which, for one reason or another, daily data are incomplete for the relevant period of record within the year.

18. It has not proved possible to review the data for stations in Scotland to include incomplete-year data for 1972.

Availability

19. This series of booklets has been introduced to meet the needs within the Meteorological Office. Further, it provides the opportunity to acknowledge the contribution of many enthusiastic, private rainfall observers and co-operating rainfall station authorities who may receive a free copy for the period during which the data from their station(s) are published.

20. Whilst the booklets are not produced for sale, the Meteorological Office is prepared to release surplus copies, on repayment, to libraries, universities and other educational establishments, and indeed to individuals, particularly if they wish to maintain a series of publications of rainfall data as a continuation of the former *British Rainfall* series.

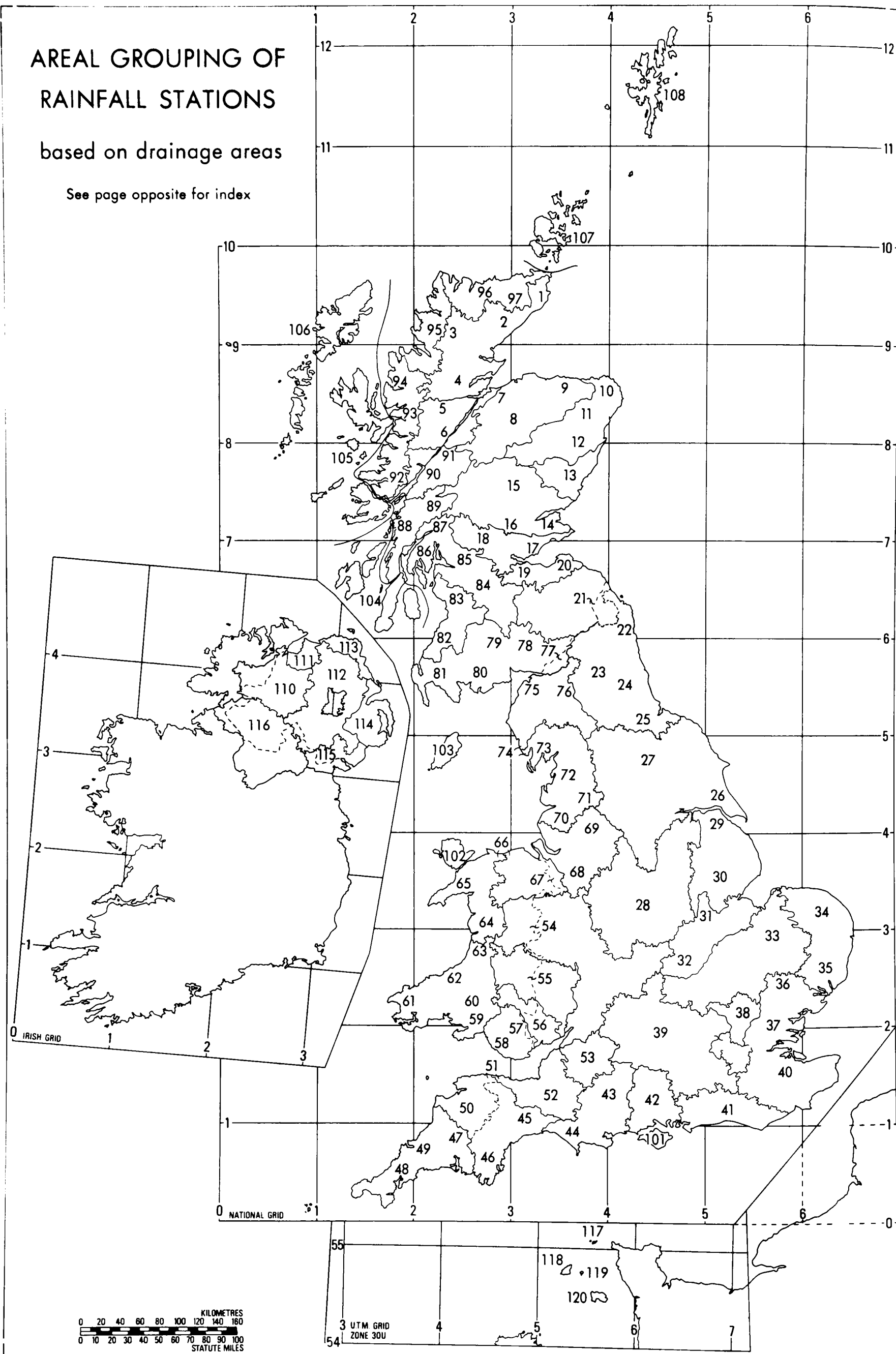
21. The publications are available only from the Meteorological Office: they will *not* be available through Her Majesty's Stationery Office. Applications should be made to one of the addresses given below:

The Director-General Meteorological Office (Met O 8) London Road BRACKNELL Berkshire RG12 2SZ	The Superintendent Meteorological Office 231 Corstorphine Road EDINBURGH EH12 7BB	The Principal Meteorological Officer Meteorological Office Tyrone House Ormeau Avenue BELFAST Northern Ireland BT2 8HH
---	--	--

AREAL GROUPING OF RAINFALL STATIONS

based on drainage areas

See page opposite for index



Index to areal grouping of stations

Area	Hydro-metric area	Page	Area	Hydro-metric area	Page
England and Wales			Scotland		
<i>River authority area</i>			<i>River purification board area</i>		
Northumbrian	22-25	1	Solway	77-81	79
Yorkshire Ouse and Hull	26,27	4	Ayrshire	82,83	81
Trent	28	10	Clyde	84-87	82
Lincolnshire	29,30	17	<i>Hydrological area grouping</i>		
Welland and Nene	31,32	18	Kintyre and south-western islands	104	85
Great Ouse	33	20	Add, Awe and Etive	88,89	85
East Suffolk and Norfolk	34,35	22	Lochy and Linnhe	90,91	85
Essex	36,37	24	Shiel, Alsh and Maree	92-94	86
<i>Conservancy area or London Area</i>			Inner and Outer Hebrides	105,106	87
Lee	38	27	Laxford	95	87
London, left bank	39	28	Naver and Thurso	96,97	88
Thames	39	29	Orkney and Shetland Islands	107,108	88
London, right bank	39	34	Wick Water to Conon	1-4	88
<i>River authority area</i>			Beaully and Ness	5,6	90
Kent	40	35	<i>River purification board area</i>		
Sussex	41	38	Banff, Moray and Nairn	7-9	90
Hampshire	42	41	Dee and Don	10-12	92
Isle of Wight	101	42	North and South Esk	13	93
Avon and Dorset	43,44	42	Tay	14-16	93
Devon, south	45,46	45	Forth	17,18	95
Cornwall	47-49	47	Lothians	19,20	97
Devon, north	50,51D	49	Tweed	21	98
Somerset	51S,52	50	Northern Ireland		
Bristol Avon	53	52	<i>Drainage area grouping</i>		
Severn	54	53	Foyle and north-western streams	110*	101
Wye	55	58	Lough Foyle, east	111*	101
Usk	56	60	Bann and Lough Neagh	112*	102
Glamorgan	57,58	62	Bush and north-eastern streams	113*	103
South West Wales	59-63	63	Lagan and eastern streams	114*	103
Gwynedd	64-66G,102	65	Newry and south-eastern streams	115*	104
Dee and Clwyd	66D,67	66	Erne and western streams	116*	105
Mersey and Weaver	68,69	68	Channel Islands		
Lancashire	70-74L	71	Alderney	117*	106
Cumberland	74C-76	75	Guernsey	118*	106
Isle of Man			Sark	119*	106
	103	78	Jersey	120*	106

Notes: Part of hydrometric area 21 (Tweed) and part of hydrometric area 77 (Esk) are in England but stations within these parts are listed with appropriate stations in Scotland so as to be grouped within the natural drainage areas to which they belong. The stations which are located in England are identified by the symbol # against their station name.

The National Grid is used for locating rainfall stations in Great Britain. The Irish Grid is used for stations in Northern Ireland, and the Universal Transverse Mercator (Zone 30U) for stations in the Channel Islands.

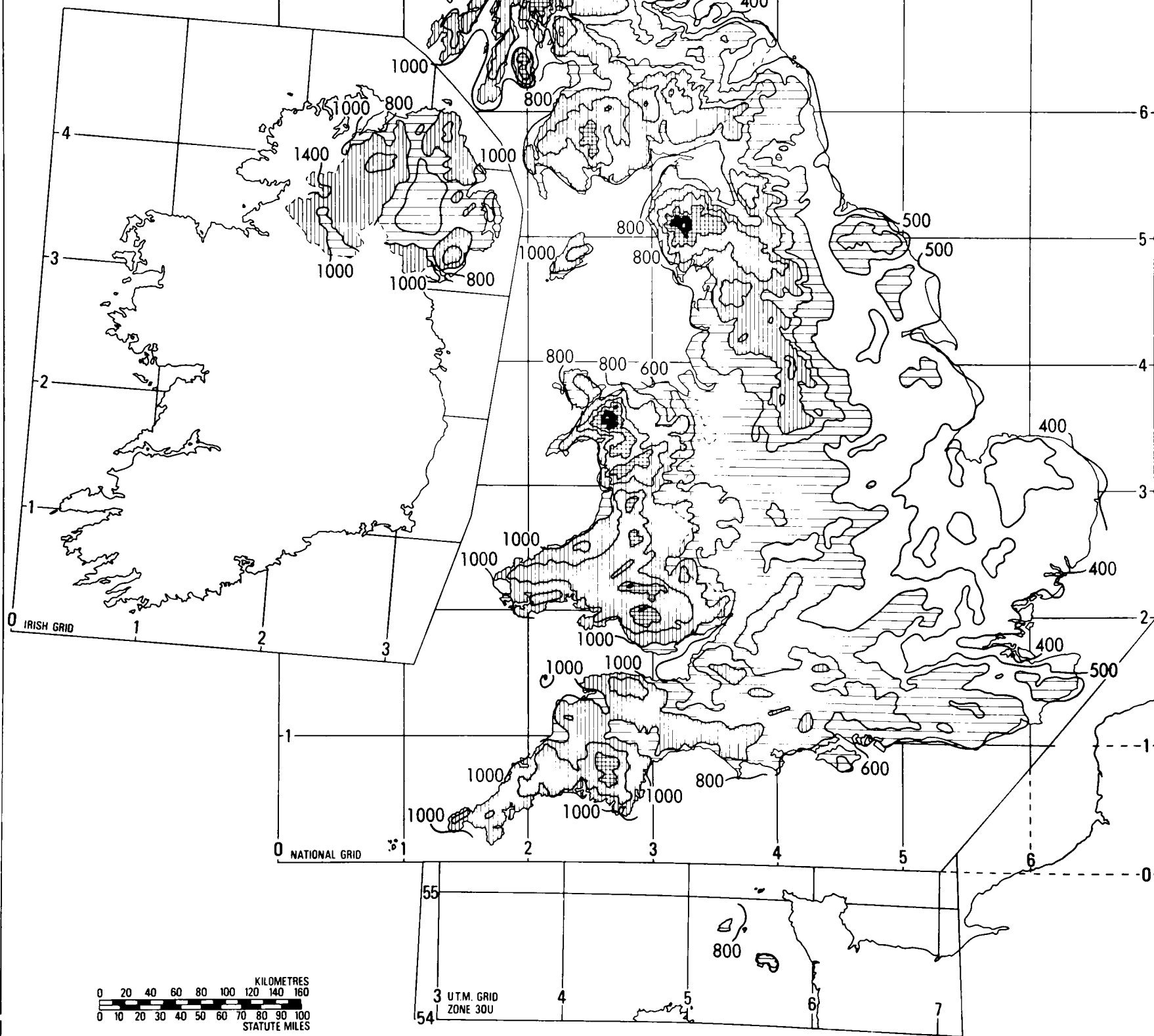
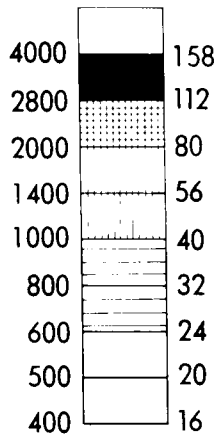
*Allocated for Meteorological Office purposes only.

ANNUAL RAINFALL

1972

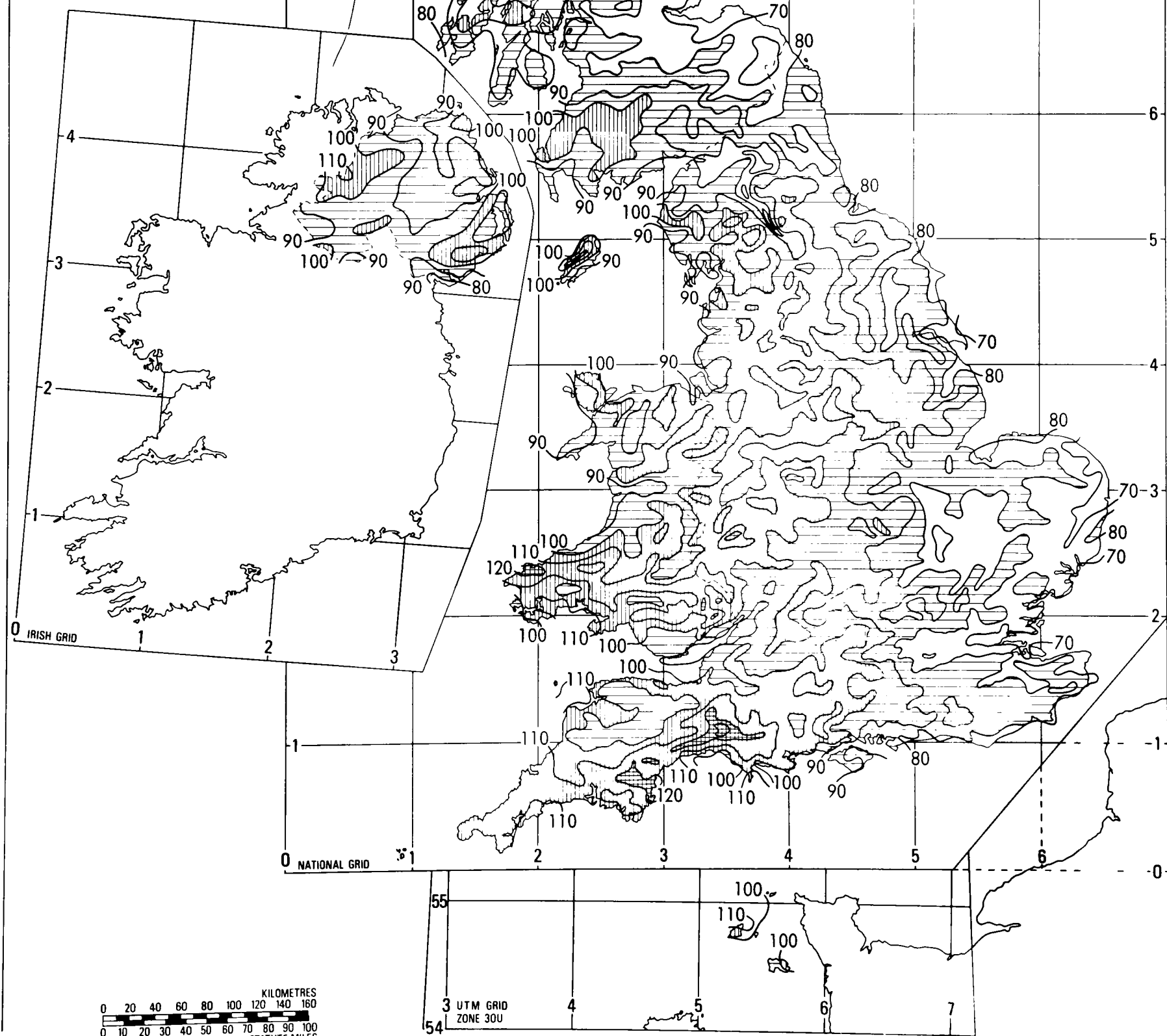
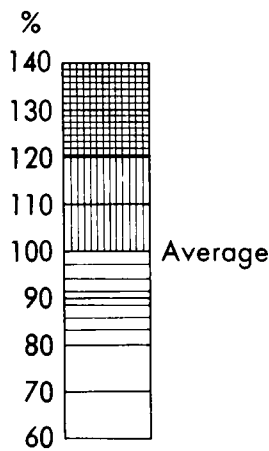
Millimetres

The approximate values
in inches are given. The exact
relationship is 254 mm = 10 in.



ANNUAL RAINFALL 1972

As a percentage of annual
average 1941-70



Estimated areal rainfall, monthly, annual and seasonal for parts of the United Kingdom

A Averages for 1941–70 in millimetres*

	Jan	Feb	Mar	Apr	May	June	July	Aug	Sept	Oct	Nov	Dec	Year	Winter half-year Oct-Mar	Summer half-year Apr-Sept	Area † <i>km</i> ²
England	77	59	54	53	63	57	69	85	76	75	89	80	837	434	403	130 297
Wales	142	101	91	88	94	84	97	122	130	134	149	153	1385	770	615	20 756
England and Wales	86	65	59	58	67	61	73	90	83	83	97	90	912	480	432	151 053
Scotland	137	104	92	90	91	92	112	129	137	149	142	156	1431	780	651	78 734
Great Britain	103	78	70	69	75	72	86	103	102	106	112	113	1089	582	507	229 787
Northern Ireland	104	75	70	68	73	79	93	103	107	107	102	114	1095	572	523	14 133
Isle of Man	123	82	82	73	79	72	82	108	119	124	127	131	1202	669	533	572

B Values for 1972 in millimetres

	Jan	Feb	Mar	Apr	May	June	July	Aug	Sept	Oct	Nov	Dec	Year	Winter half-year Oct 1971- Mar 1972	Summer half-year Apr-Sept 1972	Seasonal year Oct 1971- Sept 1972
England	95	66	73	61	66	69	55	33	42	28	88	91	767	416	326	742
Wales	144	114	119	112	114	134	86	67	55	64	184	187	1380	712	568	1280
England and Wales	103	73	79	67	73	76	59	38	45	32	99	104	848	458	358	816
Scotland	146	99	72	119	109	117	57	75	30	62	155	122	1163	724	507	1231
Great Britain	118	82	77	85	85	90	58	51	40	42	118	110	956	549	409	958
Northern Ireland	129	78	113	81	114	89	72	55	13	55	117	96	1012	535	424	959
Isle of Man	157	114	84	105	82	143	82	34	21	57	173	110	1162	639	467	1106

C Values for 1972, percentage of monthly average 1941–70*

	Jan	Feb	Mar	Apr	May	June	July	Aug	Sept	Oct	Nov	Dec	Year	Winter half-year Oct 1971 Mar 1972	Summer half-year Apr-Sept 1972	Seasonal year Oct 1971- Sept 1972
England	123	112	135	115	105	121	80	39	55	37	99	114	92	96	81	89
Wales	101	113	131	127	121	160	89	55	42	48	123	122	100	92	92	92
England and Wales	120	112	134	116	109	125	81	42	54	39	102	116	93	95	83	89
Scotland	107	95	78	132	120	127	51	58	22	42	109	78	81	93	78	86
Great Britain	115	105	110	123	113	125	67	50	39	40	105	97	88	94	81	88
Northern Ireland	124	104	161	119	156	113	77	53	12	51	115	84	92	94	81	88
Isle of Man	128	139	102	144	104	199	100	31	18	46	136	84	97	96	88	92

D Values for 1972, percentage of annual average 1941–70*

	Jan	Feb	Mar	Apr	May	June	July	Aug	Sept	Oct	Nov	Dec	Year	Winter half-year Oct 1971- Mar 1972	Summer half-year Apr-Sept 1972	Seasonal year Oct 1971- Sept 1972
England	11.4	7.9	8.7	7.3	7.9	8.2	6.6	3.9	5.0	3.3	10.5	10.9	92	50	39	89
Wales	10.4	8.2	8.6	8.1	8.2	9.7	6.2	4.8	4.0	4.6	13.3	13.5	100	51	41	92
England and Wales	11.3	8.0	8.7	7.3	8.0	8.3	6.5	4.2	4.9	3.5	10.9	11.4	93	50	39	89
Scotland	10.2	6.9	5.0	8.3	7.6	8.2	4.0	5.2	2.1	4.3	10.8	8.5	81	51	35	86
Great Britain	10.8	7.5	7.1	7.8	7.8	8.3	5.3	4.7	3.7	3.9	10.8	10.1	88	50	38	88
Northern Ireland	11.8	7.1	10.3	7.4	10.4	8.1	6.6	5.0	1.2	5.0	10.7	8.8	92	49	39	88
Isle of Man	13.1	9.5	7.0	8.7	6.8	11.9	6.8	2.8	1.7	4.7	14.4	9.2	97	53	39	92

* See Introduction, para.6, regarding introduction of averages over the new period, 1941–70

† Values derived from: London, Central Office of Information. *Britain – an official handbook*, 1964. London, HMSO, 1964

Index to county numbers used in this volume

Note. The county names and boundaries remain those *prior to the administrative reorganizations* of 1974 (England and Wales) and 1975 (Scotland):

01 London	34 Derbyshire	67 Berwickshire
02 Surrey	35 Cheshire	68 East Lothian
03 Kent	36 Lancashire, south	69 Midlothian
04 Sussex	37 Lancashire, central	70 West Lothian
05 Hampshire	38 Lancashire, north	71 Lanarkshire
06 Berkshire	39 Yorkshire, West Riding	72 Ayrshire
07 Middlesex	40 Yorkshire, East Riding	73 Renfrewshire
08 Hertfordshire	41 Yorkshire, North Riding	74 Dunbartonshire
09 Buckinghamshire	42 Co. Durham	75 Stirlingshire
10 Oxfordshire	43 Northumberland	76 Buteshire
11 Northamptonshire	44 Cumberland	77 Argyllshire
12 Huntingdonshire	45 Westmorland	78 Clackmannanshire
13 Bedfordshire	46 Monmouthshire	79 Kinross-shire
14 Cambridgeshire	47 Glamorgan	80 Fife
15 Essex	48 Carmarthenshire	81 Perthshire
16 Suffolk	49 Pembrokeshire	82 Angus
17 Norfolk	50 Cardiganshire	83 Kincardineshire
18 Wiltshire	51 Brecknockshire	84 Aberdeenshire
19 Dorset	52 Radnorshire	85 Banffshire
20 Devon, south	53 Montgomeryshire	86 Morayshire
21 Devon, north	54 Flintshire	87 Nairnshire
22 Cornwall	55 Denbighshire	88 Inverness-shire
23 Somerset	56 Merioneth	89 Ross and Cromarty
24 Gloucestershire	57 Caernarvonshire	90 Sutherland
25 Herefordshire	58 Anglesey	91 Caithness
26 Shropshire	59 Isle of Man	92 Orkney Islands
27 Staffordshire	60 Channel Islands	93 Shetland Islands
28 Worcestershire	61 Wigtownshire	94 Co. Fermanagh
29 Warwickshire	62 Kirkcudbrightshire	95 Co. Armagh
30 Leicestershire	63 Dumfriesshire	96 Co. Down
31 Rutland	64 Roxburghshire	97 Co. Antrim
32 Lincolnshire	65 Selkirkshire	98 Co. Londonderry
33 Nottinghamshire	66 Peeblesshire	99 Co. Tyrone

Number	Station	Co no	Grid reference	Av Altitude -1970 m	mm	Rainfall in millimetres												Highest daily fall mm	date
						Jan	Feb	Mar	Apr	May	Jun	Jul	Aug	Sep	Oct	Nov	Dec	Year	
England and Wales																			
NORTHUMBRIAN RIVER AUTHORITY AREA, 9211 SQUARE KILOMETRES																			
HYDROMETRIC AREAS 22 (including Till) TO 25																			
Coastal																			
000088	Ancroft	43	NU	46	008433	46													26 16Mar
000505	Penwick	43	NU	46	066402	40													18 3Feb
000898	Newlands	43	NU	46	116324	58	626												21 15Feb
000989	Seahouses	43	NU	46	219322	11	623												
001045	Newham Hall	43	NU	46	178293	37													19 15Feb
001145	Doxford Hall	43	NU	46	187243	46													25 15Feb
001352	Newton House	43	NU	46	235253	23	679												25 15Feb
001545	Howick Grange	43	NZ	45	242167	43													25 15Feb
Aln (Coastal)																			
001616	Alnham, The School House	43	NT	36	993106	171													
001721	Callaly Castle	43	NU	46	051099	104	785												29 15Feb
001757	Whittingham	43	NU	46	069117	76	730												25 15Feb
001910	Broome Park	43	NU	46	109130	76													27 15Feb
002392	Alnwick	43	NU	46	199129	56													26 15Feb
Coquet																			
002739	Blindburn	43	NT	36	829109	307	1014												30 15Feb
Alwin (Coquet)																			
003300	Alwinton	43	NT	36	921063	156													25 15Feb
Coquet																			
003552	Swindon	43	NY	35	974996	122													30 15Feb
003966	Rothbury Cemetery	43	NU	46	055013	91	810												26 15Feb
004489	Embleton Hall	43	NU	46	131012	152													23 26Jan
004560	Loughorsley, Acres Cottage	43	NZ	45	145940	113													26 24Jul
004802	Newton-on-the-Moor	43	NU	46	171052	137													22 26Jan
Coastal																			
005057	Amble	43	NU	46	276042	8													21 16Mar
005193	Acklington Met. Office	43	NU	46	225007	42	644												20 26Jan
Lyne (Coastal)																			
005349	Cockle Park	43	NZ	45	200912	99	729												21 16Mar
005505	Ellington	43	NZ	45	278919	23													26 16Mar
Wansbeck																			
005621	Sweethope Loughs	43	NY	35	947823	238													21 9Nov
005785	Wallington Hall	43	NZ	45	035843	130													24 24Jul
Hart (Wansbeck)																			
006088	Harwood	43	NZ	45	000903	235	922												24 8Jun
Pont (Wansbeck)																			
006399	Pont Res.	43	NZ	45	047932	189	841												24 15Feb
006614	Maiden Hall	43	NZ	45	138886	64	770												
Wansbeck																			
006734	Morpeth	43	NZ	45	201856	29													23 26Jan
Blyth (Coastal)																			
007020	Belsay, Rose Cottage	43	NZ	45	101790	110													27 16Mar
007036	Capheaton	43	NZ	45	038805	180													27 16Mar
Pont (Blyth)																			
007335	Burnside	43	NZ	45	044717	128	683												
007505	Medburn	43	NZ	45	129707	91	702												28 16Mar
Blyth (Coastal)																			
007863	Blagdon Hall	43	NZ	45	212771	55													27 16Mar
008232	Blyth, Ridley Park	43	NZ	45	320812	3													26 26Jan
Coastal																			
008331	Seaton Delaval Hall	43	NZ	45	322766	30													24 26Jan
008646	Tynemouth Coastguard	43	NZ	45	374694	28	638												25 26Jan
North Tyne (Tyne)																			
008887	Kielder Castle	43	NY	35	632935	201	1288												44 11Dec
009064	Kielder, High Long House	43	NY	35	609864	271													
009519	Whickhope	43	NY	35	682861	168	1242												42 11Dec
009771	Emblehope	43	NY	35	747948	266													
010064	High Green Manor	43	NY	35	808909	247													20 11May
010311	Chirdon	43	NY	35	761832	160													33 9Nov
010399	Hesleyside Hall	43	NY	35	817837	116													
Rede (North Tyne)																			
010514	Carter	43	NT	36	705060	351													
010560	Whitelee	43	NT	36	712051	287													36 11Dec
010568	Upper Coomsdon	43	NT	36	705032	393													
010574	Game Park	43	NT	36	715044	268	1300												

RAINFALL 1972

Number	Station	Co no	Grid reference	Av Alti- tude -1970 m mm	Rainfall in millimetres													Highest daily fall			
					Jan	Feb	Mar	Apr	May	Jun	Jul	Aug	Sep	Oct	Nov	Dec	Year	mm	date		
NORTHUMBRIAN-- (contd)																					
010586	Hopehead	43	NT 36	738066	329	1160	223	174	66	81	105	72	83	34	37	25	109	86	1095		
010615	Upper Chattlehope Burn	43	NT 36	714012	381		149	124	76	117	115	116	75	52	43	28	137	122	1154		
010649	Chattlehope	43	NT 36	735019	390		146	117	70	91	105	93	73	34	35	27	90	122	1003		
010659	Catcleugh Nursery	43	NT 36	749031	229	1176	124	99	73	76	109	82	65	31	35	25	101	109	929	35	11Dec
010774	Low Byrness	43	NT 36	781015	210	1180	133	100	74	78	100	84	56	27	30	22	112	100	916	29	11Dec
011070	Kedesdale	43	NY 35	834955	235		114	85	69	69	84	66	63	31	24	18	80	78	781	20	16Mar
011172	Horsley	43	NY 35	845969	213		120	91	61	52	58	58	76	23	23	22	61	66	711	23	26Jan
011384	Elsdon	43	NY 35	937932	162		127	112	64	52	80	61	71	25	20	21	67	51	751	23	15Feb
011706	West Woodburn	43	NY 35	897872	131		102	85	62	59	77	60	68	27	23	20	68	46	697	20	9Nov
North Tyne (Tyne)																					
012213	Stonehaugh	43	NY 35	792760	201		88	65	67	76	81	76	41	40	26	19	113	63	755	37	9Nov
012304	Park End	43	NY 35	872758	84	811	89	75	62	63	65	61	42	28	23	21	80	59	668	22	9Nov
012536	Barrasford	43	NY 35	920732	64		92	74	65	43	55	53	51	22	20	20	59	46	600	22	9Nov
012547	Green Crag	43	NY 35	913805	256		95	81	58	42	59	55	56	24	20	27	58	38	613		
012594	Colt Crag Res.	43	NY 35	942781	200	784	92	80	55	42	58	53	65	23	20	26	57	37	608	17	16Mar
Hallington (North Tyne)																					
012714	Fawcett	43	NY 35	967766	160	734	94	79	56	40	59	53	55	22	20	25	52	34	589		
012716	Hallington Res.	43	NY 35	973762	152	697	94	80	57	41	59	55	62	22	20	25	52	35	602	19	16Mar
012718	Hallington	43	NY 35	978761	142	702	94	80	57	41	59	54	54	22	20	25	52	35	593		
012804	Ryal Cottage	43	NY 35	995740	141	694	93	79	58	42	61	55	56	22	19	25	52	35	597		
012830	New Binglefield	43	NY 35	984737	134		--	--	--	--	--	--	--	--	--	--	57	33	---	12	9Nov
South Tyne (North Tyne)																					
013131	Garrigill	44	NY 35	732402	555		231	76	133	134	161	148	73	81	28	44	(240)	157	1506		
013335	Hartsdale	44	NY 35	668423	503		165	73	118	123	104	105	61	68	38	34	237	100	1226		
013454	Alston, Samuel King School	44	NY 35	718463	290		129	58	127	93	101	82	50	47	32	23	202	100	1044	34	9Nov
013877	Knarsdale	43	NY 35	666531	277		103	45	86	111	103	92	63	55	41	17	169	111	996	34	9Nov
014177	Lindale	44	NY 35	621593	191		106	48	77	110	70	113	43	42	43	17	154	101	924	33	11Dec
014284	Wolf Hills	43	NY 35	728588	311		86	67	74	66	61	89	55	27	30	14	138	94	801	26	11Dec
014554	Haltwhistle	43	NY 35	681640	122	945	94	51	70	85	67	90	50	36	34	14	146	81	818	36	9Nov
014638	West Hotbank	43	NY 35	769692	274		76	67	78	55	71	77	41	38	21	10	115	61	710	31	9Nov
West Allen (South Tyne)																					
015049	High Greenleycleugh	43	NY 35	789513	366		132	85	122	64	85	91	36	48	35	11	158	70	937		
015609	Catton	43	NY 35	830580	251		91	58	68	48	74	64	48	23	30	13	104	44	665	25	9Nov
South Tyne (North Tyne)																					
015812	Haydon Bridge	43	NY 35	838645	79		83	54	62	38	56	49	59	15	23	9	73	37	558	22	26Jan
Tyne																					
016168	Hexham Res.	43	NY 35	932632	99	691	96	67	69	42	59	54	57	19	29	17	81	34	624	25	16Mar
Devils Water (Tyne)																					
016362	Ladle Wells	43	NY 35	875525	381	978	137	76	70	42	79	51	64	26	35	20	96	63	759		
016451	Whitley Chapel	43	NY 35	928578	165		109	49	60	38	73	65	46	23	25	19	77	55	639	16	16Mar
Tyne																					
016704	Corbridge	43	NY 35	988651	49	628	87	52	68	29	43	51	40	13	27	15	54	21	500	30	16Mar
016958	Riding Mill	43	NZ 45	012615	58		--	--	--	--	--	--	--	--	--	--	53	21	---	12	12Nov
016991	Bywell	43	NZ 45	047616	18		93	60	73	35	52	47	36	19	27	14	47	28	531	26	16Mar
017041	Minsteracres	43	NZ 45	025556	259		--	--	--	--	--	--	--	--	--	--	48	--	---		
017112	Broomley	43	NZ 45	037600	99		87	58	67	31	53	42	38	18	27	14	53	26	514	27	16Mar
017213	Whittledean Res.	43	NZ 45	064679	116	683	96	61	71	32	50	46	44	27	26	20	42	21	536	30	16Mar
017260	Whittledean Filters	43	NZ 45	076673	108	684	104	56	74	31	52	47	49	22	27	21	43	25	551	31	16Mar
017499	Throckley Filters	43	NZ 45	152669	91	669	97	52	62	30	53	54	45	18	23	23	39	22	518	24	16Mar
Derwent (Tyne)																					
017701	Quickcleugh	43	NY 35	889479	421	1190	197	93	114	53	109	75	78	31	34	31	182	89	1086		
017832	Boltshope	42	NY 35	948468	381	996	139	81	91	51	105	63	49	28	27	27	130	77	868	27	9Nov
017842	Presser Villa	42	NY 35	959478	357	928	148	65	93	50	96	62	66	24	31	27	106	71	859	29	16Mar
017857	Birkside	43	NY 35	949506	332	857	129	74	80	45	94	55	56	19	32	22	104	45	755	31	16Mar
017936	Acton Burn	43	NY 35	979537	259	835	114	66	(71)	27	64	58	64	15	36	23	89	41	668		
018027	Derwent Bridge	42	NZ 45	032513	189		149	66	80	27	78	56	47	31	33	17	75	50	709	27	16Mar
Burnhope (Derwent)																					
018085	Feldon Burn	42	NY 35	999461	375	951	192	58	90	33	103	66	80	25	31	27	104	53	862		
Derwent (Tyne)																					
018178	Hisehope Res.	42	NZ 45	024461	349	921	192	97	89	44	99	63	59	40	31	26	99	64	903	24	12Nov
018196	Smiddy Shaw Res.	42	NZ 45	039462	332	884	169	77	88	43	98	57	52	28	28	23	97	58	818	25	16Mar
018402	Ebchester, Westwood S.Wks	42	NZ 45	095548	78	738	120	66	67	23	59	54	45	19	27	13	62	27	582	23	26Jan
018536	Chopwellwood	42	NZ 45	136580	136	737	114	63	63	27	51	54	53	31	25	16	53	26	576	22	26Jan
018710	Derwenthaugh	42	NZ 45	191614	15	668	106	63	63	30	54	45	37	38	25	15	54	12	542	26	6Aug
Team (Tyne)																					
018848	Coppy Farm	42	NZ 45	213551	122		123	57	63	28	63	56	49	25	28	17	64	23	596		
019069	Saltwell Park	42	NZ 45	255607	64		95	64	47	39	62	56	34	27	31	18	57	15	545		
Tyne																					
019355	Jesmond Dene	43	NZ 45	253673	48	688	119	55	45	36	57	48	31	28	28	22	555				

RAINFALL 1972

Number	Station	Co no	Grid reference	Alt- tude m	Av 1941 -1970 mm	Rainfall in millimetres												Highest daily fall mm	date		
						Jan	Feb	Mar	Apr	May	Jun	Jul	Aug	Sep	Oct	Nov	Dec	Year			
NORTHUMBRIAN-- (contd)																					
Waskerley (Wear)																					
022065	Waskerley No.3	42	NZ	45	004433	436	967	149	86	105	52	112	54	77	31	28	25	110	71	900	
022085	Waskerley	42	NZ	45	022444	359	952	180	80	79	44	107	55	57	39	29	26	99	65	860	23 16Mar
022094	Waskerley No.1	42	NZ	45	026451	401	907	141	87	99	48	105	59	65	37	33	29	107	60	876	
022114	Waskerley No.6	42	NZ	45	042430	375	905	134	89	103	55	100	50	53	34	28	24	93	59	822	
022164	Tunstall Res.	42	NZ	45	063407	221	898	172	93	73	45	97	52	50	48	30	22	78	68	828	29 6Aug
Wear																					
022349	Low Harperley	42	NZ	45	120348	123		114	65	58	37	76	51	95	23	24	19	62	43	667	49 24Jul
Bedburn (Wear)																					
022525	The Grove	42	NZ	45	066299	178	908	117	121	35	65	83	72	77 (41)	25	18	123	60	837		
022655	Dryderdale	42	NZ	45	087331	209	820	133	62	61	38	104	58	104	39	24	17	83	56	779	55 24Jul
Wear																					
022909	Low Wadsworth S.Wks	42	NZ	45	177310	78	714	109	50	48	35	63	68	71	21	23	15	57	45	605	23 26Jan
Gaunless (Wear)																					
023042	Butterknowle	42	NZ	45	109257	192	849	130	76	77	48	76	53	67	28	17	20	72	47	711	21 26Jan
023151	West Auckland	42	NZ	45	181263	109	741	119	64	41	34	48	70	43	13	15	13	58	23	541	25 26Jan
Wear																					
023391	Willington S.Wks	42	NZ	45	208346	55	673	130	63	55	32	60	51	58	15	23	13	61	33	594	29 26Jan
Brownley (Wear)																					
023690	Satley	42	NZ	45	117437	226	753	137	69	65	33	92	57	58	33	26	19	61	49	699	19 26Jan
023796	Crookhall S.Wks	42	NZ	45	125504	206	735	146	70	61	27	62 (55)	(50)	(31)	29	21	63	38	653		
023942	Lanchester, Moor	42	NZ	45	174483	207		146	69	57	33	71	66	57	28	28	17	61	38	671	25 26Jan
024143	Waterhouses	42	NZ	45	189413	134	729	143	74	63	37	79	61	70	30	33	21	68	41	720	30 12Nov
Wear																					
024338	Quarrington Hill	42	NZ	45	338374	152		122	65	52	39	78	71	41	29	24	14	69	23	627	27 26Jan
024724	Durham	42	NZ	45	267415	102	650	116	56	52	31	57	60	63	15	24	12	53	26	565	
024873	Edmondsley	42	NZ	45	232488	152		124	64	54	28	68	64	51	19	22	14	59	26	593	24 26Jan
024954	East Manton	42	NZ	45	336481	85		113	64	53	31	60	55	45	14	30	14	66	26	571	23 26Jan
025384	Washington, Fatfield Road	42	NZ	45	310558	55		104	55	53	22	52	44	35	12	28	15	66	16	502	26 26Jan
Coastal																					
025725	Sunderland,	42	NZ	45	393562	40	645	105	50	46	25	48	45	39	16	30	13	69	19	505	26 26Jan
	Thorneholme	42	NZ	45	404524	69	629	110	55	55	31	43	46	27	25	17	12	71	20	512	26 26Jan
025767	Kyhope P.Sta.	42	NZ	45	411468	105	661	119	54	56	36	46	52	41	29	30	13	78	20	574	31 26Jan
025861	Dalton P.Sta.	42	NZ	45	413425	154	684	105	59	58	36	56	64	41	36	33	14 (73)	17	592		
025979	Mill Hill Res.	42	NZ	45	413425	154	684	105	59	58	36	56	64	41	36	33	14 (73)	17	592		
026018	New Winning P.Sta.	42	NZ	45	406384	123	712	138	61	58	33	62	66	48	43	31	13	81	21	655	28 26Jan
026302	Hart Res.	42	NZ	45	484343	52	603	103	33	45	34	44	88	57	32	32	17	70	21	576	30 26Jan
026323	West Hartlepool W.Wks	42	NZ	45	508334	11	609	93	29	43	33	41	75	48	19	33	17	68	20	519	29 26Jan
026336	Hartlepool	42	NZ	45	510327	9	598	92	27	42	31	37	72	46	14	31	16	67	18	493	30 26Jan
Trout (Tees)																					
026530	Moor House	45	NY	35	758328	556	2009	199	92	150	158	223	159	104	97	30	42	328	206	1788	53 20Nov
Tees																					
026645	Cow Green Res. No.1	42	NY	35	816291	494		165	89	122	112	167	128	81	67	21	35	210	158	1355	
Harwood (Tees)																					
026957	Greenhills Farm	42	NY	35	838320	444	1380	150	78	127	94	161	106	62	58	24	32	189	140	1221	34 16Mar
Tees																					
027035	Forest-in-Teesdale	42	NY	35	872295	372	1349	147	66	95	83	140	101	58	37	24	33	154	153	1091	36 11Dec
027216	Newbiggin	42	NY	35	915276	271	1120	149	78	98	77	123	89	64	36	23	32	164	143	1076	33 9Nov
Lune (Tees)																					
027510	Fishlake	41	NY	35	851228	458	1532	127	77	110	127	173	152	74	63	30	35	189	142	1299	
027653	Selset	41	NY	35	918217	329	1051	109	76	93	83	122	89	62	36	23	27	127	102	949	
027684	Grassholme Res.	41	NY	35	946224	285	1030	132	87	92	75	118	90	69	43	21	23	133	113	996	
Tees																					
027882	Eggleson, Gate House Farm	42	NZ	45	004236	253		114	62	72	47	99	75	40	35	26	18	91	76	755	20 26Jan
Balder (Tees)																					
028019	Balderhead Embankment	41	NY	35	928187	343	1055	153	100	104	86	120	96	56	42	19	22	152	129	1079	
028106	Hury Res.	41	NY	35	967192	263	927	119	68	79	68	103	74	47	45	20	18	107	107	855	
Tees																					
028206	Lartington Filters	41	NZ	45	012179	224	835	114	74	71	45	96	88	45	31	23	18	90	84	779	29 9Jun
028408	Barnard Castle, Bowes Museum	42	NZ	45	056164	171	777	121	70	66	39	92	61	49	22	24	14	76	76	710	24 26Jan
Greta (Tees)																					
028501	Old Spittal Farm	41	NY	35	910122	423	1140	170	104	115	72	107	93	41	32	28	41	225	113	1141	
028529	Spittal Lodge	41	NY	35	927123	393		130	77	76	66	108	121	68	60	28	33	139	121	1027	36 6Aug
028677	Bar Gap Farm	41	NY	35	960107	374	1066	161	90	77	64	112	94	64	43	27	32	145	129	1038	29 9Nov
028713	Bowes	41	NY	35	986139	331	914	138	92	66	48	97	87	75 (35)	26	20	125	81	890		
028904	Brignall	41	NZ	45	071122	201	805	125	85	69	54	99	69	43	15	27	16	80	75	757	20 26Jan
Tees																					
029156	Baby Castle	42	NZ	45	128221	140	774	121	60	55	38	80	55	55	20	25	18	67	44	638	28 26Jan
029332	Selaby Hall	42	NZ	45	152183	106	694	112	60	54	29	66	48	46	13	23	10	53	40	554	
029447	East Selaby	42	NZ	45	158184	107		101	54	56	28	66	56	49	13	21	12	54	39	549	24 26Jan
029581	Darlington, Broken Scar	42	NZ	45	256141	48	629	93	51	54	31	55	69	57	49	22	11	55	34	581	36 6Aug
029582	Darlington W.Wks	42	NZ	45	258139	45	602	102	52	52	29	56	69	57	47	22	9	52	27	574	36 6Aug
Skerne (Tees)																					
029668	Hurworth Burn Res.	42	NZ	45	408333	109	669	122	54	48	32	54	83	43	53	31	13	81	23	637	34 6Aug
029807	Thrislington Quarry	42	NZ	45	308325	122		106	56	44	29	48	64	49	27	24	12	54	19	532	
029938	Mandlestone, Well Cottages	42	NZ	45	265292	122		119	61	40	32	64	68	69	20	26	16	65	28	608	
030018	Shildon S.Wks	42	NZ	45	243253	117	714	118	60	58	31	63	68	47	21	27	18	63	33	607	27 26Jan
030036	Kedworth, Todd Fall Farm	42	NZ	45	229239	139		110	56	55	27	62	55	42	10	24	15	56	30	542	22 12Nov
030207	Aycliffe	42	NZ	45	283232	79	665	99	51	47	32	60	50	37</							

RAINFALL 1972

RAINFALL 1972																				
Number	Station	Co no	Grid reference	Altitude -1970	Av 1941-1970	Rainfall in millimetres													Highest daily fall	
						Jan	Feb	Mar	Apr	May	Jun	Jul	Aug	Sep	Oct	Nov	Dec	Year	mm	date
NORTHUMBRIAN-- (contd)																				
030581	Darlington, South Park	42	NZ 45 285134	30	644	101	52	53	34	55	83	73	37	24	12	61	32	617	23 6Aug	
Clow (Tees)																				
030701	Forcett Park	41	NZ 45 174125	110		116	64	61	34	73	77	41	17	26	14	63	45	631	26 9Jun	
030908	Monk End Farm	41	NZ 45 281099	34		88	55	51	32	57	72	53	27	25	11	53	36	560	22 26Jan	
Tees																				
031339	Worsall Hall	41	NZ 45 393101	24	614	81	42	54	35	53	82	49	26	29	12	68	38	569	23 12Nov	
Leven (Tees)																				
031505	Kildale, East Green																			
	Beck	41	NZ 45 620098	168		--	--	--	--	--	--	--	34	44	27	91	50	---	24 12Nov	
031527	Kildale Hall	41	NZ 45 609094	182	865	126	80	78	49	50	127	71	--	--	--	--	--	---	39 10Jun	
031554	Basby	41	NZ 45 584087	102		(115)	80	66	48	44	106	48	37	39	30	89	51	753		
031774	Stokesley	41	NZ 45 530080	67	677	(90)	67	55	43	37	77	50	20	30	18	77	44	608		
031795	Pinchinthorpe House	41	NZ 45 580148	104	745	98	50	68	45	41	100	66	19	42	25	82	37	673	29 26Jan	
032099	Whorlton	41	NZ 45 477021	85		104	77	67	48	52	100	46	23	30	19	73	41	680	23 15Feb	
032189	Crathorne Hall	41	NZ 45 444086	56	619	76	41	53	42	51	117	48	24	29	13	60	47	601	27 9Jun	
Tees																				
032389	Stainton	41	NZ 45 479142	47		80	34	56	36	37	98	55	16	33	10	60	28	543	21 9Jun	
032474	Long Newton Res.	42	NZ 45 364166	56	629	85	43	55	38	45	82	50	21	28	8	58	26	539	24 12Nov	
032597	Stockton-on-Tees, Ropner Park	42	NZ 45 432185	9	608	88	31	49	29	34	79	47	17	27	11	64	28	504	24 12Nov	
032602	Hartburn Grange	42	NZ 45 407185	31	561	77	29	45	28	35	75	45	17	24	10	61	25	471	25 12Nov	
033107	Marton	41	NZ 45 518153	46		76	36	60	35	35	87	64	15	38	14	64	37	561	22 26Jan	
033120	Middlesbrough, St Mary's College	41	NZ 45 498169	18		--	--	--	--	--	--	(45)	11	29	11	62	25	---	20 12Nov	
033148	Middlesbrough, Albert Park	41	NZ 45 494189	9	591	80	31	47	32	31	67	44	9	25	12	65	27	470	21 26Jan	
033152	Munthorpe	41	NZ 45 538149	87	666	72	41	48	39	39	83	65	19	37	20	71	34	568	23 31Jul	
033227	Stapylton Secondary School	41	NZ 45 545194	17		83	26	47	(27)	(30)	84	40	5	(28)	15	59	31	475		
033443	Crookfoot Res.	42	NZ 45 430309	89	630	98	41	49	28	48	86	47	28	33	14	75	23	570	27 26Jan	
033598	Wolviston	42	NZ 45 452255	30		96	31	45	28	34	100	49	19	30	11	75	27	545	26 26Jan	
Coastal																				
034310	Guisborough W.Wks	41	NZ 45 638155	158	737	99	69	80	33	45	102	33	21	46	28	91	37	684	31 10Jun	
034458	Lockwood Res.	41	NZ 45 668141	193	818	102	57	77	40	48	120	37	25	45	29	96	52	728	42 10Jun	
034648	Skinningrove Iron Works	41	NZ 45 707201	61	618	77	43	54	29	34	79	37	7	25	25	73	29	512		

YORKSHIRE, OUSE AND HULL RIVER AUTHORITY AREA, 13491 SQUARE KILOMETRES

HYDROMETRIC AREAS 26 AND 27

Coastal																			
035020	Scaling Res.No.2	41	NZ 45 739124	187		113	73	72	38	41	133	39	22	45	37	98	41	752	41 10Jun
035300	Mulgrave Castle	41	NZ 45 845125	125	738	94	(54)	59	38	46	92	36	18	36	20	83	27	603	
	Esk																		
035487	Westerdale	41	NZ 45 664052	232	930	168	89	96	63	64	125	32	37	30	35	113	59	911	39 26Jan
035817	Danby Lodge	41	NZ 45 717084	122	908	138	77	79	47	49	116	41	27	37	35	110	46	802	43 26Jan
036347	Randymere Res.	41	NZ 45 809019	174		130	76	73	61	53	105	30	32	37	34	89	60	780	35 10Jun
036702	Buswarp	41	NZ 45 892088	30		86	44	60	40	41	86	31	13	34	16	74	39	564	33 10Jun
036813	Whitby School	41	NZ 45 892104	41		--	--	--	--	--	--	--	--	--	--	73	34	---	
	Coastal																		
036864	Whitby Coastguard	41	NZ 45 904114	60		51	42	47	27	39	68	24	10	19	(17)	(76)	(33)	453	
037182	Cloughton	41	TA 54 010937	46	745	91	36	61	47	46	106	24	17	37	22	68	56	611	
037225	Scarborough, Manor Road Nurseries	41	TA 54 031883	52		78	33	62	42	32	94	28	13	35	17	69	43	546	39 10Jun
037282	Filey P.Sta.	40	TA 54 114807	37	638	80	29	56	41	32	59	35	13	30	16	62	39	492	27 8Sep
037286	Filey	40	TA 54 113801	37	658	78	35	52	39	34	58	35	13	32	18	68	42	504	28 8Sep
	Gypsey Race (Coastal)																		
038178	High Mcwathorpe	40	SE 44 888685	175	771	86	57	65	46	51	99	31	15	29	23	79	54	635	40 10Jun
038290	Sledmere House	40	SE 44 933648	121	807	106	51	63	60	50	81	35	19	26	27	79	63	660	28 10Jun
038684	Staxton Wold	41	TA 54 022776	178		117	48	59	46	58	73	32	14	33	20	80	54	634	
039164	Bridlington, Mill Lane P.Sta.	40	TA 54 172687	48	728	85	33	50	49	40	48	36	22	29	22	78	47	539	28 12Nov
	Coastal																		
039266	Burton Agnes P.Sta.	40	TA 54 110634	16	707	86	31	48	47	39	46	37	20	31	21	71	45	522	28 12Nov
039682	Hornsea Town Hall	40	TA 54 207482	11	628	76	29	48	52	42	46	31	30	31	15	69	58	527	26 8Sep
039737	Bolston, Braemar Farm	40	TA 54 214451	17		79	31	46	44	47	52	29	29	35	18	71	45	526	27 8Sep
040154	Withernsea High School	40	TA 54 337281	9	622	72	28	44	43	41	29	24	15	38	13	53	38	438	25 8Sep
040326	Kilnsea	40	TA 54 417161	12	592	88	22	39	48	32	41	27	15	36	(13)	(52)	(36)	429	
040706	Keyingham	40	TA 54 248252	7		72	24	42	45	(42)	(39)	34	17	42	16	61	44	478	
040912	Preston	40	TA 54 190297	5	617	71	20	38	47	42	49	41	21	36	13	58	45	481	
	Holderness Drain (Coastal)																		
041243	Beverley, Hull Bridge	40	TA 54 056416	3		81	31	60	--	--	--	--	--	--	--	--	--	---	
041412	Brandesburton Hall	40	TA 54 112478	8	674	75	34	58	41	54	45	37	--	--	--	--	--	---	
041777	Westlands Farm	40	TA 54 181411	14		72	27	49	39	53	52	29	28	35	15	69	43	511	27 8Sep
041915	Bransholme S.Wks	40	TA 54 088339	2		69	29	64	56	33	58	53	26	39	12	70	43	552	32 8Sep
	Hull																		
042356	Metwang	40	SE 44 933592	74		91	36	67	63	47	76	33	19	24	25	84	58	623	28 12Nov
042945	Corps Landing Farm	40	TA 54 048528	7		69	42	54	45	40	53	37	21	30	17	63	58	529	
	Kelk (Hull)																		
042991	Langtoft	40	TA 54 009670	79	731	101	42	57	49	61	83	39	18	27	27	76	49	629	27 26Jan
043265	Louthorpe	40	TA 54 084608	19	664	86	31	55	56	42	81	38	20	27	24	75	55	590	28 12Nov
043352	Beeford	40	TA 54 129541	9	654	66	26	59	44	32	49	32	19	(28)	21	60	60	496	
	Driffield Canal (Kelk)																		
043524	Driffield, The Avenue	40	TA 54 028582	21		86	32	56	54	47	76	41	16	29	22	77	56	592	26 12Nov
	Hull																		
043673	Hempholme Lock	40	TA 54 080499	3	676	75	30	58	44	56	53	40	22	33	14	65	64	554	27 8Sep
043681	Tophill Low P.Sta.	40	TA 54 071482	2	621	71	29	56	41	46	55	39	17	33	17	59	64	527	27 8Sep

RAINFALL 1972

Number	Station	Co no	Grid reference	Altitude	Av 1941-1970	Rainfall in millimetres												Highest daily fall			
						Jan	Feb	Mar	Apr	May	Jun	Jul	Aug	Sep	Oct	Nov	Dec	Year	date		
YORKSHIRE OUSE AND HULL--(contd)																					
043941	Dalton Holme	40	SE 44	965452	34	722	83	36	72	57	55	79	32	22	33	15	80	64	631	25	12 Nov
044398	Beverley, Lairgate	40	TA 54	032392	10	657	74	38	57	49	49	67	52	17	40	(12)	(65)	61	581		
044573	Dunswell P.Sta.	40	TA 54	067350	2	630	68	26	61	41	42	56	39	25	35	14	68	45	520	28	8 Sep
Coastal																					
044841	Hull, Pearson Park	40	TA 54	083301	2	645	68	27	63	45	41	50	40	23	38	11	67	42	515	31	8 Sep
044877	Hull, Ringrose Street	40	TA 54	067281	3	645	63	32	56	43	52	44	32	24	36	12	70	42	506		
044932	Springhead P.Sta.	40	TA 54	040294	4	629	63	26	63	46	53	44	46	27	33	13	71	43	528	28	8 Sep
044973	Hessle, Sandford	40	TA 54	027261	24	654	68	29	55	43	51	51	43	23	33	11	64	42	513	27	8 Sep
Poulness (Coastal)																					
046220	North Cave	40	SE 44	893323	15		60	26	61	44	51	72	70	34	28	16	64	55	581	39	24 Jul
Ure (Ouse)																					
047060	Moorland Cottage	41	SD 34	807923	343	1832	167	96	121	195	186	211	126	117	33	64	277	236	1829	74	9 Nov
Widdale (Ure)																					
047196	Top Widdale	41	SD 34	796842	434		139	76	102	142	185	181	121	106	30	68	309	158	1617		
047257	Top Snaizeholme	41	SD 34	830834	575		200	112	179	147	193	210	112	91	33	84	(300)	156	1817		
047286	Mark Pot Farm	41	SD 34	828870	312		190	110	111	167	182	196	94	82	32	76	307	203	1750	90	9 Nov
047292	Snaizeholme, Low Houses	41	SD 34	832878	274		192	107	106	149	162	169	84	76	29	66	285	158	1583		
Ure (Ouse)																					
047393	Haves S.Wks	41	SD 34	874902	227	1364	165	91	91	95	149	140	62	49	31	51	205	163	1292		
047462	Sedbusk	41	SD 34	883912	257		235	90	85	106	140	137	67	43	37	46	177	149	1312	40	9 Nov
047474	Burtersett	41	SD 34	891893	291		175	92	88	133	152	147	57	51	33	50	222	182	1382	60	9 Nov
047609	Stalling Busk	41	SD 34	914857	335		187	122	103	127	168	151	58	59	36	51	220	179	1461		
048001	Bishopsdale, Long Ridge	41	SD 34	960831	247		166	100	102	116	142	133	60	58	32	44	182	188	1323	51	9 Nov
048217	Carperby	41	SE 44	007898	223		133	76	64	68	100	101	46	27	25	25	142	128	935	35	9 Nov
048417	Bolton Hall	41	SE 44	075897	128	884	110	73	58	49	89	100	51	32	26	16	84	98	786	38	9 Jun
048500	Leyburn	41	SE 44	114898	145		102	69	52	45	83	86	47	34	27	17	61	69	692	20	3 Feb
Burn (Ure)																					
049132	Low Houses	41	SE 44	137813	211	984	138	91	75	60	110	102	60	43	36	25	120	108	968	28	8 Sep
049210	Healey Pasture	41	SE 44	157808	189	960	143	100	80	58	114	102	60	52	34	24	111	110	988	26	26 May
049212	Breary Bank	41	SE 44	157804	183	963	143	100	79	58	108	99	64	49	35	25	115	117	992	27	26 May
049214	Towler Hill	41	SE 44	153798	250	983	146	102	82	60	105	97	65	47	35	26	114	121	1000	26	8 Sep
Agill (Burn)																					
049219	Agill Head	39	SE 44	114766	421	1197	178	66	68	86	160	131	53	70	36	36	131	173	1208		
049224	Grey Ridge	41	SE 44	120756	405	1113	184	48	69	72	140	138	(53)	67	34	32	90	152	1079		
049240	Low Ash Head	41	SE 44	140763	258	1136	166	79	85	75	137	120	50	60	36	32	117	142	1107		
049247	Summerside	41	SE 44	143773	283	1013	138	94	80	60	121	114	57	52	38	31	122	113	1020	28	26 May
049250	Arnagill Beck West	41	SE 44	145746	369	1114	145	107	80	78	138	137	56	64	39	36	119	135	1134		
049259	Arnagill Beck East	41	SE 44	162756	351	1070	163	108	83	76	125	122	55	61	39	36	142	145	1155		
049268	Roundhill Res.	41	SE 44	151777	241	975	139	114	87	63	115	114	57	48	39	29	122	116	1043	30	26 May
049299	High Sourmire	41	SE 44	143790	269	995	146	87	86	64	116	108	59	51	36	26	113	132	1024		
049308	Leighton Res.	41	SE 44	161790	193	947	147	105	80	59	108	105	54	43	34	24	112	115	986	28	26 May
Laver (Ure)																					
049753	Hambleton Hill	39	SE 44	160730	337	1022	140	102	91	60	122	136	64	43	38	26	113	92	1027		
049825	Hawsett	39	SE 44	184729	250	963	130	93	61	62	108	119	60	42	36	25	118	108	982	27	26 May
049829	Stone and Ears Wham	39	SE 44	168751	341	1019	126	100	77	67	99	122	71	37	37	30	94	104	964		
049840	Bagwith Brae	39	SE 44	195746	214	962	133	90	73	52	101	111	66	32	37	21	100	96	912	28	12 Nov
049857	Drovers Inn	39	SE 44	213722	176	966	128	89	81	66	112	97	60	29	35	22	107	107	933	32	12 Nov
050079	Harper Hill	39	SE 44	197702	250	977	137	96	92	63	108	113	82	27	35	23	100	103	979	28	26 May
Ure (Ouse)																					
050209	Ripon S.Wks	39	SE 44	324707	21	653	92	(60)	66	40	56	66	44	24	23	16	(55)	65	607		
050282	Burton Leonard	39	SE 44	318642	88		(85)	(54)	70	38	65	76	49	30	35	(17)	56	71	646		
Swale (Ure)																					
051065	Keld	41	NY 35	893011	320	1411	151	79	91	115	140	141	95	61	35	48	178	175	1309	46	9 Nov
051263	Gunnerside	41	SD 34	937983	253		132	75	61	110	138	118	57	42	29	38	153	113	1066	34	9 Nov
051670	Whaw	41	NY 35	981044	303		160	101	85	79	114	100	55	27	35	39	133	140	1068	33	9 Nov
051684	Arkengarthdale	41	NY 35	999030	294		169	94	91	73	115	100	49	35	30	34	148	121	1059	36	9 Nov
051814	Grinton Lodge	41	SE 44	049976	259	1019	108	77	84	35	99	97	61	30	30	24	118	104	867		
052286	Richmond, Green	41	NZ 45	172016	189	819	119	69	68	38	85	92	47	44	29	22	71	72	756	31	9 Jun
053253	Howard Road Scruton	41	SE 44	303925	30	665	(90)	--	--	--	--	--	--	--	--	--	--	--	--		
Bedale (Swale)																					
053511	Craggs Lane Farm	41	SE 44	199945	168	739	104	66	68	32	65	78	49	24	28	16	62	66	658	24	12 Nov
053530	Little Crakehall	41	SE 44	238903	60		94	67	67	38	61	79	76	27	25	15	60	56	665	31	23 Jul
053765	Snape Castle	41	SE 44	262843	52		97	67	67	37	55	71	55	31	26	16	64	59	645	25	12 Nov
053904	Leeming Met.Office	41	SE 44	306890	32	611	89	58	57	38	61	69	49	33	24	14	53	41	586	24	12 Nov
Wiske (Swale)																					
054263	East Cowton	41	NZ 45	314031	42		78	45	48	37	34	75	73	24	25	13	53	36	541	25	22 Jul
Cod (Swale)																					
055176	Wharfedale Moor	41	SE 44	480988																	

RAINFALL 1972

Number	Station	Co no	Grid reference	Av Altitude -1970 m mm	Rainfall in millimetres												Highest daily fall		
					Jan	Feb	Mar	Apr	May	Jun	Jul	Aug	Sep	Oct	Nov	Dec	Year	mm	date
YORKSHIRE OUSE AND HULL--(contd)																			
Nidd (Ouse)																			
057403	West Houses	39	SE 44	043766	355	1487	191	108	115	130	178	136	77	59	44	47	201	192 1478	56 26May
How Stean (Nidd)																			
057501	Cross Gill	39	SE 44	039709	533	1554	175	65	133	122	162	145	99	88	36	71	254	160 1510	
057508	Great Blowing Gill	39	SE 44	032721	555	1700	195	87	105	141	178	152	118	41	35	62	234	152 1500	
057511	Bain Grain Beck	39	SE 44	032728	533	1679	146	106	112	145	194	126	98	33	39	63 (230)	166 1458		
057514	Howstean	39	SE 44	046726	427	1699	200	105	126	145	182	150	97	78	42	55	226	163 1569	
057518	East Gill Head	39	SE 44	037738	527		180	96	87	104	146	143	102	41	42	45	252	145 1383	
057526	Calside Dyke	39	SE 44	051699	518	1591	204	110	130	135 (160)	190	101	78	40	80	230	145 1603		
057533	Little Stangate	39	SE 44	059716	465	1628	170	131	138	140	175	155	90	83	37	55	255	154 1583	
057535	Backstean Gill	39	SE 44	058723	373	1590	190	119	126	129	173	135	91	77	35	52	231	169 1527	
057544	Aygill Beck	39	SE 44	050744	472	1546	147	78	120	136	189	141	73	69	41	52	285	154 1485	
057547	Low West Moor	39	SE 44	057739	396	1576	180	106	113	130	181	135	88	68	44	49	208	179 1481	
057551	Busker Beck	39	SE 44	068741	343	1496	160	93	101	121	167	121	79	60	37	43	186	184 1352	56 26May
057576	Main Stang	39	SE 44	079758	451	1313	162	81	95	112	136	114	93	37	54	48	237	142 1311	
Nidd (Ouse)																			
057682	Baygill House	39	SE 44	110704	283	1234	129	87	99	104	160	124	72	60	38	36	138	149 1196	51 26May
057712	Ramskill	39	SE 44	120709	137	1148	119	77	98	88	146	112	65	46	38	32	120	139 1080	
057750	Holme House	39	SE 44	128699	141	1029	111	75	98	72	130	100	65	25	40	24	113	95 948	
058261	Birstwith Hall	39	SE 44	241583	99	919	113	73	91	55	97	90	77	39	34	21	95	79 864	26 12Nov
058279	Knabbs Moor	39	SE 44	237557	213	906	124	89	88	64	102	91	88	30	34	22 (108) (76)	916		
Oak (Nidd)																			
058436	John o' Gaunts	39	SE 44	215544	183	894	126	88	89	60	94	87	78	31	40	19	109	79 900	
058439	Long Stoop	39	SE 44	212552	213	921	125	89	89	63	99	83	79	32	37	20	108	84 908	
058447	Beaverdike Res.	39	SE 44	229547	183	899	126	87	94	53	93	87	67	46	41	19	94	83 890	30 8Sep
058448	Ling Cottage	39	SE 44	228521	233	910	113	81	85	59	91	74	59	42	41	19	109	75 848	12Nov
058460	Scargill Res.	39	SE 44	235533	197	890	127	86	93	46	88	84	66	44	43	21	92	75 865	30 8Sep
058483	Cobblers Cottage	39	SE 44	239525	223	896	125	82	86	54	91	78	66	45	41	22	107	67 864	12Nov
058487	Ten Acres Res.	39	SE 44	249533	189	878	132	84	99	52	96	91	67	44	42	19	99	92 917	30 8Sep
058519	Irongatebridge Res.	39	SE 44	287548	139	830	101	61	73	44	86	75	66	45	31	20	80	75 757	25 12Nov
058527	Harlow Hill Res.	39	SE 44	289542	167	798	104	64	71	41	83	69	58	44	31	20	78	70 733	25 8Sep
058569	Harrogate	39	SE 44	303579	70	757	99	62	65	39	74	68	45	38	33	16	71	68 678	27 12Nov
Ouse																			
059559	Long Marston, South Park	39	SE 44	508502	23		--	--	--	--	--	--	--	--	--	--	50	45 ---	24 12Nov
059607	Long Marston	39	SE 44	498515	21	655	83	41	61	34	47	98	55	29	31	15	52	45 591	24 12Nov
059790	York, Poppleton	39	SE 44	575529	15	642	79	37	64	39	57	78	56	25	29	12	53	51 580	23 12Nov
059792	York, Acomb Landing	39	SE 44	581527	9	610	72	37	61	39	49	76	53	29	28	10	46	42 542	21 8Sep
060548	York, The Retreat	40	SE 44	615508	18		74	40	69	43	53	73	49	23	31	13	56	45 569	23 8Sep
Wharfe (Ouse)																			
060975	Low Greenfield	39	SD 34	848802	371		--	--	--	--	141	150	87	65	45	60	226	153 ---	61 9Nov
061249	Kettlewell	39	SD 34	970723	212	1430	141	101	93	107	163	121	99	58	46	49	216	154 1348	38 8Sep
Skirfare (Wharfe)																			
061429	Litton, Croft Cottage	39	SD 34	905741	250	1512	169	107	119	137	176	137	83	69	28	57	215	182 1479	
061475	Arncliffe	39	SD 34	929719	227		164 (95)	111	127	185	117	93	68	28	53	214	177 1432		
061518	Fountains Fell	39	SD 34	869709	657	1839	207	(125)	146	(160)	222	149	128	113 (45)	86	244	180 1805		
Wharfe (Ouse)																			
061741	Grassington, Bridge End	39	SD 34	998639	168		101	77	84	102	124	98	75	52	28	39	142	119 1041	30 26May
061781	Thorpe Fell	39	SE 44	007597	503	1328	121	102	104	98	165	116	93	67	27	50	180	131 1254	
061940	Sandbed Beck	39	SE 44	019614	206	1137	106	94	94	98	137	85	40	54	29	35	144	115 1031	
061961	Erlest's Tarn	39	SE 44	028695	515	1501	165	85	98	104	157	138	85	51	40	52	223	134 1332	
061999	Bullfront Moss	39	SE 44	059678	451	1382	147	67	110	120	156	130	100	71	41	48	203	118 1311	
062039	Trunla Hill	39	SE 44	069657	349	1237	140	101	110	116	139	116	73	60	45	42	191	117 1250	
062044	Jack Hole	39	SE 44	089657	402	1254	142	95	105	103	131	111	78	50	37	37	160	116 1165	
062059	Grimwith Res.	39	SE 44	062642	269	1144	135	85	85	94	119	94	56	50	44	35	141	107 1045	36 8Sep
062234	Upper Barden Res.	39	SE 44	015575	355	1267	115	83	101	112	175	127	87	46	25	41	181	144 1237	
062254	Barden Res.	39	SE 44	035563	227	1213	117	84	96	100	158	109	62	36	31	30	167	123 1113	27 9Nov
062350	Bolton Abbey	39	SE 44	071539	112	952	100	79	78	64	125	65	54	28	34	21	122	102 872	28 5Dec
062381	Chelker Res.	39	SE 44	051517	223	880	114	85	74	76	129	77	63	36	27	28	128	121 958	28 5Dec
062511	Counter Hill	39	SE 44	050500	290	847	88	81	64	67	126	74	70	31	28	26	123	117 895	
062582	Ilkley, Panorama Res.	39	SE 44	100469	256		117	97	89	72	119	69	55	38	29	19	134	98 936	34 15Feb
062633	Ilkley, Council Nurseries	39	SE 44	124479	83		96	99	81	63	111								

RAINFALL 1972

Number	Station	Co no	Grid reference	Av Altitude -1970 m mm	Rainfall in millimetres												Highest daily fall				
					Jan	Feb	Mar	Apr	May	Jun	Jul	Aug	Sep	Oct	Nov	Dec	Year	mm	date		
YORKSHIRE OUSE AND HULL--(contd)																					
Derwent (Ouse)																					
066304	Csgodby P.Sta.	41	TA 54	055840	51	653	85	47	66	40	40	96	22	13	35	16	71	49	580	38	10Jun
066446	Irton P.Sta.	41	TA 54	004840	29	700	76	38	54	37	39	93	20	12	31	19	69	45	533	34	10Jun
066516	Ganton, Golf Club	40	SE 44	982781	30	695	76	52	54	44	39	80	18	13	27	19	80	50	552	30	10Jun
066598	Wykeham Nursery	41	SE 44	947863	152	764	89	36	63	40	32	109	26	16	32	24	77	51	595		
066783	Snainton	41	SE 44	928812	24		90	48	59	39	38	88	20	16	26	23	77	51	575	32	26Jan 10Jun
067183	Scampston Hall	40	SE 44	864756	31	662	77	(45)	58	39	46	77	27	16	27	15	70	48	545		
067347	Thornton-le-Dale	41	SE 44	832825	37		75	32	55	43	38	111	38	16	29	17	71	46	571	26	10Jun
Rye (Derwent)																					
067971	Hawby	41	SE 44	569925	123	892	149	(63)	67	47	72	105	37	29	30	24	101	51	795		
068111	Hambleton, Greystones	41	SE 44	528830	271		119	61	91	42	72	88	41	29	30	24	83	50	730	28	12Nov
068415	East Ness	41	SE 44	695787	43	682	80	47	62	43	52	90	33	23	31	14	68	68	611	23	8Sep
Dove (Rye)																					
068723	Farndale No.10	41	SE 44	642997	175	1030	153	116	86	73	67	144	41	41	41	35	129	56	982		
068766	Farndale No.13	41	SE 44	673995	322	1045	161	98	81	71	61	148	44	45	45	42	108	62	966		
068782	Farndale Vicarage	41	SE 44	672975	151	910	158	85	78	60	56	95	31	32	20	34	102	52	803	33	12Nov
068894	Ravenswick	41	SE 44	706873	82	736	98	49	67	48	60	86	40	23	20	25	85	66	667	21	26Jan
Hodge (Dove)																					
069094	Lund Court	41	SE 44	669857	78	727	100	51	68	47	61	76	53	23	27	19	83	57	665	25	26Jan
069118	Welburn Hall	41	SE 44	680846	41	734	98	50	64	42	62	83	42	21	27	19	82	65	655	27	26Jan
Holbeck (Rye)																					
069297	Ampleforth	41	SE 44	598789	95	738	98	55	70	42	51	84	--	--	--	--	--	--	---	26	26Jan
069462	Hovingham Hall	41	SE 44	665757	36	656	82	49	64	43	51	86	35	21	29	17	78	70	625	24	12Nov
Seven (Rye)																					
069922	Spiers House	41	SE 44	757918	157	858	133	60	77	53	62	127	61	23	31	34	107	66	834		
Pickering (Costa)																					
070469	Newton-on-Awcliffe	41	SE 44	824938	168	928	137	66	82	(54)	62	113	60	37	37	35	116	76	875		
070677	Pickering	41	SE 44	795842	44	681	85	36	59	38	44	114	31	17	27	22	74	62	609	27	26Jan
Derwent (Ouse)																					
071099	Huttons Ambo	41	SE 44	763678	30		69	39	63	47	49	61	31	17	28	14	63	45	526	25	10Jun
071166	Birdsall House	40	SE 44	819650	94	763	87	57	79	57	49	78	24	17	31	18	84	52	633	28	10Jun
071295	Coneysthorpe	41	SE 44	711712	51		69	40	63	42	48	71	40	23	30	16	70	46	558	23	12Nov
072065	Elvington P.Sta.	40	SE 44	702482	9		(66)	(37)	54	54	40	81	25	19	29	11	58	48	522		
Pocklington (Derwent)																					
072415	Warter	40	SE 44	861502	86	744	81	29	63	62	49	82	29	18	24	17	93	56	603	25	12Nov
Aire (Ouse)																					
073419	Malham Tarn	39	SD 34	894672	403	1485	151	112	106	136	175	126	85	64	37	50	233	155	1430	47	9Nov
073775	Lee Gate House	39	SD 34	926645	378	1290	128	81	93	118	146	109	80	56	31	51	197	150	1240	52	9Nov
073811	Long Hill	39	SD 34	946604	215	1097	95	71	87	87	121	99	65	45	34	--	--	--	---		
073812	Brown Hill	39	SD 34	934618	293	1124	102	69	82	89	120	102	83	55	38	40	172	110	1062		
073817	Long Hill	39	SD 34	945601	198		--	--	--	--	--	--	--	--	--	43	196	126	1102		
074022	Salterforth	39	SD 34	882442	219	1248	92	56	87	104	135	118	79	41	39	39	176	136	1102	40	9Nov
074091	Earby S.Wks	39	SD 34	909472	128	1053	92	79	82	97	143	91	73	39	39	34	171	142	1082	43	9Nov
074117	Elslack Res.No.1	39	SD 34	937485	198	1072	103	84	83	89	141	95	79	38	32	32	157	132	1065	36	9Nov
074130	Bank Newton	39	SD 34	913532	137		--	--	--	--	--	--	--	--	--	31	160	136	---		
074157	Bank Newton	39	SD 34	910525	166	1046	79	61	65	80	110	83	70	34	30	--	--	---	---		
074374	Skipton Town Hall	39	SD 34	991518	112	922	87	93	76	65	123	65	79	27	40	39	130	122	946	29	15Feb 23Jul
074797	Silsden, Gill Grange	39	SE 44	067459	269	854	90	66	61	45	95	66	50	27	28	14	80	70	692		
074840	Keighley, Hardiggs Lane	39	SE 44	068421	88	901	104	82	76	65	106	88	44	27	25	16	116	88	837		
Worth (Aire)																					
074852	Watersheddes Res.	37	SD 34	968379	340	1378	132	92	123	114	141	108	101	50	47	36	170	146	1260	30	12Nov
074894	Oldfield Filters No.2	39	SE 44	003379	298	1229	140	99	112	111	135	100	80	44	44	35	169	131	1200	30	12Nov
074913	Harbour Lodge	39	SD 34	996353	355	1351	124	95	106	110	141	107	89	48	45	43	182	131	1221	33	12Nov
074921	Lower Laithe Res.	39	SE 44	015367	236	1239	132	92	108	105	140	91	(75)	37	44	38	156	138	1156		
074939	Leeming Res.	39	SE 44	040340	259	1194	136	95	111	108	139	102	64	46	42	37	174	128	1182	35	12Nov
074964	Leeshaw Res.	39	SE 44	011351	267	1317	123	93	101	109	144	105	75	42	45	42	177	146	1202	36	12Nov
074974	Stairs Top	39	SE 44	004339	415	1362	139	120	104	94	152	108	76	47	43	54	215	135	1287		
075045	Keighley Moor	39	SD 34	981390	411	1327	139	90	131	123	153	117	101	51	48	41	187	150	1331		
075053	Clough Hey	39	SD 34	999394	328	1260	137	106	128	116	145	101	102	53	43	42	175	148	1294		
075061	Keighley Moor No.2	39	SD 34	994408	312	1310	142	118	130	118	164	102	101	51	42	42	196	138	1346		
075077	Newsholme Dean	39	SE 44	020404	206	1106	125	69	105	85	134	83	88	38	35	35	155	109	1081		
075114	Keighley, Fell Lane	39	SE 44	047406	171		120	85	94	77	129	86	58	35	32	24	139	117	996	25	12Nov
Aire (Ouse)																					
075150	Harley S.Wks	39	SE 44	087412	83	837	113	76	76	61	105	65	46	29	37	17	109	97	831	29	8Sep
075234	Stubden Res.	39	SE 44	057332	326	1286	132	100	99	98	128	95	63	42	46	32	155	136	1126	32	20Nov
075247	Doe Park Res.	39	SE 44	077341	230	1122	134	92	104	91	122	80	59	35	45	24	140	126	1052	35	12Nov
075262	Hewenden Res.	39	SE 44	072355	215	1093	132	93	105	93	119	75	58	31	37	22	131	121	1017	31	12Nov
Denholme Beck (Aire)																					
075265	Wilsden, Harrop Lane	39	SE 44	088349	262		--	--	--	--	--	--	--	31	36	21	126	125	---	30	12Nov
Aire (Ouse)																					
075349	Gilstead Filters	39	SE 44	118393	174	897	118	89	74	58	100	72	41	29	36	14	103	103	837	28	12Nov
Clayton (Aire)																					
075451	Thornton Cemetery	39	SE 44	088330	306	988	120	90	88	68	104	77	62	31	44	21	123	99	927	30	8Sep 12Nov
075509	Brayshaw Res.	39	SE 44	122306	259	998	118	85	86	80	108	84	80	43	42	21	135	103	985	30	12Nov
075518	Chellow Heights Res.	39	SE 44	117354	253	955	117	93	81	69	116	72	54	30	33	17	105	115	902	27	12Nov
075542	Borton Park	39	SE 44	146316	182		113	82	85	72	97	72	47	35	45	14	113	95	870	32	8Sep
075559	Bowling Cemetery	39	SE 44	174308	183	916	106	73	83	61	95	70	42	31	34	16	115	82	808	28	12Nov
075614	Bradford, Peel Park	39	SE 44	168348	137	855	113	81	80	57	100	57	58	32	35	(13)	97	82	805		
075632	Bradford, Lister Park	39	SE 44	149352	134	867	111	75	81	59	108	67	60	32	36	15	106	100	850	26	12Nov
075635	Bradford, Heaton Res.	39	SE 44	145354	162	864	111	72	78	62	106	69	60	31	37	14	104	101	845	26	8Sep
Aire (Ouse)																					
075715	Weecher Res.	39	SE 44	134421	251	920	119	71	83	60	108	75	48	37	39	13	113	93	859	28	8Sep
075725	Keva Res.	39	SE 44	153425	221	843	109	61	76	60	99	66	52	39	34	13	108	81	798	25	8Sep
075811	Bawdon, Micklefield House	39	SE 44	207397	162	738	108	75	67	43	92	58	45	33	36	12	83	74	726	26	8Sep
075986	Horsforth W.Wks	39	SE 44	234402	190		97	64	63												

RAINFALL 1972

Number	Station	Co no	Grid reference	Av Altitude -1970	Rainfall in millimetres												Highest daily fall	
					Jan	Feb	Mar	Apr	May	Jun	Jul	Aug	Sep	Oct	Nov	Dec	Year	mm
YORKSHIRE OUSE AND HULL--(contd)																		
076398	Lawnwood Cemetery	39	SE 44	267391 143 782	103	68	68	39	84	71	51	38	37	20	74	60	713	26 8Sep 12Nov
076410	Leeds, Hcilies Park	39	SE 44	277377 93	85	52	56	38	77	71	49	33	33	18	73	60	645	25 12Nov
076414	Meetwood Filters	39	SE 44	272372 100 738	95	62	62	39	77	65	44	33	33	19	76	62	667	26 12Nov
076438	Woodhouse Moor	39	SE 44	292350 94 701	86	52	64	41	74	80	40	32	35	17	74	68	663	26 8Sep
076455	Allerton, Grange Rise	39	SE 44	305379 137 744	88	59	64	37	75	86	42	32	35	18	73	60	669	26 8Sep
076549	Leeds, Knostrop	39	SE 44	324313 23 652	73	41	64	42	69	65	34	48	25	12	66	55	594	32 1Aug
076593	Leeds, Roundhay Park	39	SE 44	330383 130 747	88	58	63	38	78	73	47	35	34	16	80	56	666	26 8Sep
076740	Lemonroyd S. Wks	39	SE 44	377280 20 636	61	40	70	43	55	68	43	56	26	11	55	58	586	36 1Aug
Walsden (Calder)																		
076982	Calf Lee	39	SD 34	953201 288 1339	139	78	106	110	139	144	88	41	64	52	214	135	1310	47 12Nov
076997	Warland Res.	39	SD 34	954215 379 1334	154	82	102	116	151	155	96	40	61	52	203	145	1357	41 8Sep
077009	Ramsden Res.	39	SD 34	915214 303 1450	152	87	104	137	162	162	102	48	61	56	229	153	1453	43 9Nov
077058	Reaps Moss	39	SD 34	897229 378 1536	162	95	108	134	174	158	108	52	47	57	223	160	1478	
077064	Gorpley Res.	39	SD 34	907229 274 1518	157	98	102	140	157	149	100	44	48	50	210	165	1420	42 9Nov
Calder (Aire)																		
077137	Eastwood S. Wks	39	SD 34	970260 112 1231	149	87	88	106	136	116	93	37	41	31	188	150	1222	35 12Nov
Hebden (Calder)																		
077241	Walshaw Dean No.3	39	SD 34	962344 317 1456	153	105	122	126	161	118	105	66	58	48	214	145	1421	
077255	Walshaw Dean Lodge	39	SD 34	962335 317 1362	142	97	109	111	141	104	87	54	62	42	187	110	1246	39 12Nov
077258	Walshaw Dean No.4	39	SD 34	956335 434 1380	138	97	109	106	127	112	104	56	50	44	179	121	1243	
Grainning (Hebden)																		
077277	Widdop Res. No.2	39	SD 34	931331 325 1375	151	94	101	105	132	113	91	51	68	43	173	137	1259	43 8Sep
077289	Widdop Res. No.5	39	SD 34	942348 390 1451	142	97	118	109	140	117	106	51	65	47	179	129	1300	
077311	Gorple Res. No.3	39	SD 34	918311 354 1399	167	112	130	125	149	129	111	57	51	48	220	144	1443	
077321	Gorple Res. No.2	39	SD 34	930301 389 1449	155	93	119	150	135	130	102	54	53	47	184	139	1361	
077335	Gorple Res.	39	SD 34	945311 313 1416	145	104	122	130	150	121	94	55	56	48	190	153	1368	35 12Nov
Calder (Aire)																		
077468	Mytholmroyd, Redacre	39	SE 44	008263 96 1103	119	73	76	100	118	77	63	26	40	26	159	138	1015	32 12Nov
077474	Whiteholme	39	SD 34	975203 377 1308	148	80	113	125	156	134	106	43	58	41	193	140	1337	41 26May
077475	Byron Edge	39	SD 34	973192 382 1393	146	88	122	128	159	138	105	48	59	42	213	152	1400	42 26May
077483	Turvin No.1	39	SD 34	984197 366 1320	130	90	95	118	131	110	90	41	51	35	186	147	1224	
077501	Turvin No.2	39	SD 34	998214 304 1239	131	85	90	124	121	113	89	41	46	32	194	159	1225	
077534	Withens Clough Res.	39	SD 34	981233 305	138	80	86	118	138	122	99	39	50	39	197	154	1260	50 9Nov
077603	Warley Moor	39	SE 44	032312 404 1251	125	75	73	86	131	95	67	43	39	25	153	110	1022	
077613	Midgley Moor	39	SE 44	016306 411 1249	118	73	86	89	126	93	70	41	37	29	157	109	1028	
077620	Castle Carr	39	SE 44	026297 323 1171	119	76	81	79	110	66	50	29	32	30	137	104	913	26 20Nov
Byturn (Calder)																		
077735	Baitings	39	SE 44	004190 287 1299	119	80	96	132	122	100	81	37	50	30	192	157	1196	
077737	Manshead	39	SE 44	004198 373 1349	117	84	86	116	137	105	85	41	54	32	184	147	1188	
077749	Greystones	39	SE 44	002179 363 1340	124	83	95	109	116	126	93	45	51	35	194	135	1206	
077758	Stansfield Hey	39	SE 44	024189 213 1124	106	77	86	112	117	96	77	39	51	25	156	123	1065	33 8Sep
Booth Dean (Byturn)																		
077767	Linsgreave	39	SD 34	986143 385 1396	121	95	109	134	120	146	125	62	65	42	181	150	1350	
077776	Waystone Drain	39	SD 34	998148 366 1439	122	98	115	138	128	155	129	64	66	43	210	157	1425	
077790	Green Withens Res.	39	SD 34	990166 367 1330	120	90	95	107	105	114	113	51	57	35	168	124	1179	33 8Sep
077797	Great Walden Edge No.1	39	SD 34	996156 346 1373	107	79	95	114	113	122	112	49	61	33	172	127	1184	35 12Nov
077798	Great Walden Edge No.2	39	SD 34	996156 346 1395	117	98	110	128	117	136	116	61	60	36	192	168	1339	
077810	Long Clough	39	SE 44	017156 308 1432	137	93	114	150	144	148	119	62	61	34	219	165	1446	
077812	Lodge Hcle	39	SE 44	021146 442 1413	124	94	113	134	134	157 (142)	62	53	40	225	145	1423		
077815	Fike End	39	SE 44	017168 373 1381	134	95	106	142	145	140	108	58	61	33	201	153	1376	
077818	Wishworth Lodge No.2	39	SE 44	022165 312	114	86	99	128	123	116	90	52	55	29	171	133	1196	36 5Dec
077819	Upper Moss	39	SE 44	027158 305 1382	125	86	109	138	139	138	113	56	58	32	195	151	1340	
077822	Stott Hall	39	SE 44	032161 285 1304	118	85	99	126	130	132	111	50	54	29	163	141	1238	
077835	Kingstone Res.	39	SE 44	048178 293 1291	123	85	101	133	133	111	88	46	61	27	179	164	1251	
Hetble (Calder)																		
077941	Gvenden Moor	39	SE 44	049316 419 1233	139	84	99	94	125	89	64	34	41	30	157	133	1089	
077949	Halifax, Ogden Res.	39	SE 44	062306 302 1091	132	85	93	88	118	79	60	34	41	29	147	126	1032	31 12Nov
077980	Ramsden Wood	39	SE 44	059271 248 1102	120	82	75	85	123	86	76	33	42	27	152	118	1019	31 5Dec
078045	Halifax, Library	39	SE 44	085250 191 905	93	66	70	67	101	73	80	31	51	16	124	106	878	30 12Nov
Calder (Aire)																		
078079	Deanhead Res.	39	SE 44	039151 307 1343	124	81	116	138	117	154	132	55	56	29	195	126	1323	
Colne (Calder)																		
078442	Redbrook Res.	39	SE 44	026096 360 1378	117	70	107	121	142	142	122	64	63	40	190	145	1323	
078470	Marsden Res.	39	SE 44	041120 213 1416	119	72	119	133	134	135	107	52	60	28	180	154	1293	
Wessenden (Colne)																		
078475	Wessenden Head	39	SE 44	068077 366 1411	132	99	128											

RAINFALL 1972

Number	Station	Co no	Grid reference	Av Alti- tude -1970 m mm	Rainfall in millimetres														Highest daily fall	
					Jan	Feb	Mar	Apr	May	Jun	Jul	Aug	Sep	Oct	Nov	Dec	Year	mm	date	
YORKSHIRE OUSE AND HULL--(contd)																				
Colne (Calder)																				
079333	Huddersfield, Ravensknowle	39	SE 44	163165 99 806	73	52	61	64	74	71	63	34	48	10	98	100	748	42 5Dec		
Calder (Aire)																				
079491	Bradford, Harold Park	39	SE 44	150292 213 862	100	68	68	57	87	70	50	31	43	15	99	77	765	31 8Sep		
079613	Staincliffe Res.	39	SE 44	229236 150 701	55	43	48	43	57	52	55	39	29	10	57	56	544	21 24Jul		
079620	Heckmondwike, The Bottoms	39	SE 44	220224 50 709	76	50	58	55	61	70	56	45	38	9	72	72	662	27 5Dec		
079639	Dewsbury, Crow Nest Park	39	SE 44	234213 94 719	73	54	62	51	62	76	53	37	37	10	70	70	655	31 5Dec		
079700	Wilton Park	39	SE 44	235258 130 735	83	57	73	55	70	70	44	44	40	13	80	68	697	28 8Sep		
079767	Dewsbury, Mitchell Laithes S.Wks	39	SE 44	257202 35 670	60	42	58	48	44	72	42	35	31	9	68	68	577	30 5Dec		
079950	Horbury, Carr Lodge	39	SE 44	297186 76 678	69	52	62	45	59	77	45	34	34	11	63	59	610			
080185	Ardsley Res., Upper	39	SE 44	287248 120 659	71	50	67	53	61	70	35	39	33	11	66	63	619	25 5Dec		
080192	Jaw Hill Filters	39	SE 44	292233 96 661	59	41	63	47	51	68	32	40	33	11	58	56	559	27 5Dec		
080281	Wakefield S.Wks	39	SE 44	346202 24 633	66	39	58	41	54	72	40	40	31	13	54	57	565	29 5Dec		
080494	Normanton S.Wks	39	SE 44	395241 16 607	62	44	65	42	51	64	39	38	27	13	55	54	554	23 12Nov		
Aire (Ouse)																				
080572	Ings Lane P.Sta.	39	SE 44	436265 12 603	66	38	76	41	68	70	38	27	27	15	51	56	573	24 12Nov 5Dec		
081073	Kellington, Roall W.Wks	39	SE 44	567243 13 603	62	37	70	33	50	91	42	35	30	14	44	52	560	22 12Jun		
Ouse																				
081385	Goole P.Sta.	39	SE 44	748252 3 609	59	29	77	36	49	67	47	17	32	10	57	49	529	24 8Sep		
Don (Ouse)																				
081523	Swiner Clough Moss	39	SE 44	126028 458 1682	157	132	163	130	159	155	111	73	55	39	240	151	1565			
081527	End Springs	39	SE 44	130022 442 1636	152	111	147	118	144	148	96	69	54	37	236	136	1448			
081534	Grains Plantation	39	SE 44	143025 351 1510	145	131	160	129	146	128	79	71	52	37	247	133	1458			
081536	Dearden Moss	39	SE 44	137015 457 1600	138	136	132	105	148	143	87	75	51	41	258	134	1448			
081540	Dunford Eridge Res.	39	SE 44	151023 329 1451	132	104	134	124	139	123	91	67	49	33	210	148	1354	42 26May		
081548	Harden	39	SE 44	150035 367 1390	118	81	120	94	139	114	90	65	50	30	195	140	1236	40 5Dec		
081563	Woodland Clough No.11	39	SE 44	153002 438 1580	111	84	110	121	147	143	84	67	54	38	210	139	1308			
081567	Dunford Eridge, Stoney Gate	39	SE 44	157021 332 1438	142	107	146	142	138	125	90	67	48	36	226	158	1425	44 5Dec		
081572	Long Grain	39	SE 44	166019 343 1377	137	108	118	129	134	130	92	56	49	32	196	150	1331			
081583	Thurlstone Moors, Cat Clough	39	SE 44	182025 271 1279	127	94	110	105	123	125	89	47	51	25	175	138	1209	36 5Dec		
081596	Town Brook Intake	39	SE 44	177037 315 1280	123	66	111	97	121	112	90	47	51	26	176	135	1175			
Scout Dike (Don)																				
081694	Spicer House	39	SE 44	204056 300 1036	104	68	91	64	95	102	80	40	48	19	127	123	961			
081698	Ingbirchworth Res.	39	SE 44	213056 260 980	102	61	94	60	86	91	69	36	48	17	130	123	917	43 5Dec		
081710	Boyd Moor	39	SE 44	222045 255 977	113	72	90	60	91	83	65	35	47	17	118	115	906	38 26May		
Little Don (Don)																				
081814	Fiddlers Green No.2	39	SK 43	150993 451 1401	113	96	131	105	138	128	90	65	62	34	214	137	1313			
081816	Fiddlers Green No.1	39	SK 43	152999 455 1373	110	91	(130)	106	168	127	(90)	66	55	32	189	132	1296			
081823	Laund Clough	39	SK 43	157990 462 1465	107	88	131	127	164	128	96	68	58	40	210	202	1419			
081830	Harden Moor, Catclough	39	SK 43	172984 462 1420	106	86	133	107	162	131	96	68	50	37	202	202	1380			
081850	Mickleden Edge No.37	39	SK 43	190985 338 1344	(120)	107	136	102	136	124	82	61	47	31	175	144	1265			
081853	Mickleden No.2	39	SK 43	195989 366 1307	134	109	123	102	130	131	85	52	49	40	170	124	1249			
081864	Border Hill	39	SE 44	177011 350 1268	117	100	121	119	126	131	86	34	50	28	176	135	1223			
081871	Swinden Lodge	39	SE 44	189009 315 1167	108	104	104	105	121	114	68	40	50	32	153	122	1121			
081875	Flouch Road	39	SE 44	205004 293 1104	112	78	99	92	107	113	67	42	47	34	143	117	1051	34 5Dec		
081893	Langsett Res., East	39	SE 44	215003 213	114	80	103	92	96	100	60	43	45	24	144	116	1017	38 5Dec		
081895	Upper Midhope	39	SK 43	215999 282 1082	118	82	101	89	97	101	62	42	46	32	141	110	1021	34 5Dec		
081915	Midhope	39	SK 43	219994 253 1171	120	87	108	95	98	107	64	43	45	26	155	119	1067	36 5Dec		
081947	Brockholes	39	SE 44	227011 275 961	119	84	91	62	76	93	59	33	49	20	106	79	871			
Elden (Don)																				
082027	Middle Moss	39	SK 43	207949 488 1332	123	80	137	91	91	116	53	57	61	40	131	78	1058			
082041	Broomhead Moor	39	SK 43	224956 418 1229	117	78	131	87	87	110	48	53	56	37	123	73	1000			
082064	Broomhead Hall	39	SK 43	242963 274 1031	109	73	102	76	83	89	50	49	48	20	137	91	927			
082087	Waldershaigh	39	SK 43	263965 267 945	109	70	96	63	79	88	49	37	53	16	117	98	875			
082093	Broomhead Res. No.2	39	SK 43	272959 148 969	109	70	107	72	77	85	41	38	51	15	125	91	881	33 12Nov		
082095	White Lee Moor	39	SK 43	265946 357 1103	123	78	119	81	97	98	58	47	47	22	135	102	1007			
082111	More Hall Res.	39	SK 43	289957 124 873	102	70	103	56	69	80	38	37	51	15	114	87	822	33 8Sep		
Loxley (Don)																				
082230	Brogging Moss	39	SK 43	211917 415 1310	122	70	135	90	118	126	103	51	55	30	163	91	1154			
082250	Broadcar	39	SK 43	223904 306 1167	123	66	135	88	104	106	90	51	52	25	154	90	1104			
082270	Loftshaw Strines	39	SK 43	242903 306 1123	125	89	133	85	96	100	78	50	50	25	139	93	1063			
082278	Thornseat	39	SK 43	230923 404 1162	133	81	127	94	106	112	86	57	55	26	149	102	1128			
082283	Dale Dike Res.	39	SK 43	242917 218 1119	127	85	123	82	99	102	76	52	54	23	134	87				

RAINFALL 1972

Number	Station	Co no	Grid reference	Av 1941 -1970	Rainfall in millimetres														Highest daily fall	
					Jan	Feb	Mar	Apr	May	Jun	Jul	Aug	Sep	Oct	Nov	Dec	Year	mm	date	
YORKSHIRE OUSE AND HULL--(contd)																				
Hipper (Rother)																				
083417	Harewood	34	SK 43	311678	280	115	81	123	56	63	82	81	100	59	24	88	91	963		
083453	Whispering Well	34	SK 43	331694	175	851	103	88	127	70	68	84	76	90	59	22	100	82	969	52 1Aug
083514	Birley Farm	34	SK 43	317728	210	869	108	84	130	67	64	95	80	75	61	25	104	84	977	41 8Sep
083533	Upper Linacre Filters	34	SK 43	338726	159	851	98	76	117	61	56	79	73	84	58	22	97	78	899	50 1Aug
Rother (Don)																				
083566	Chesterfield, Scarsdale Hospital	34	SK 43	381715	87		91	70	105	42	61	74	75	87	57	19	73	80	834	
083656	Crowhole Res.	34	SK 43	320748	184	823	103	72	115	59	65	87	83	71	57	23	100	79	914	42 1Aug
083821	Chesterfield S.Wks	34	SK 43	392746	69	729	81	59	100	41	53	86	61	66	56	17	71	76	767	39 8Sep
Doe Lea (Rother)																				
084062	Bolsover	34	SK 43	463709	86	680	79	59	95	45	44	55	51	55	63	17	63	72	698	
Rother (Don)																				
084534	Woodhouse Mill	39	SK 43	432856	34	641	69	43	95	47	37	84	80	54	54	14	60	59	696	43 23Jul
084610	Ulley Res. No.2	39	SK 43	455875	56	633	70	44	95	44	38	93	57	46	54	12	56	56	665	38 8Sep
084641	Ulley Res. No.3	39	SK 43	452877	40	632	67	42	93	43	37	87	59	47	53	12	54	54	648	37 8Sep
Don (Ouse)																				
084756	Thorpe Hesley	39	SK 43	385964	67	677	75	52	92	39	47	81	92	60	46	14	67	65	730	48 23Jul
084834	Aldwarke S.Wks	39	SK 43	444943	22	592	68	41	97	31	41	88	51	63	50	12	55	51	648	44 1Aug
084927	Firsby Res.	39	SK 43	495958	56	658	68	45	96	34	38	84	28	43	54	11	47	48	596	38 8Sep
084969	Thrybergh	39	SK 43	474961	56	642	68	38	87	31	41	80	35	63	47	12	49	53	604	43 1Aug
085019	Mexborough	39	SE 44	490003	23	542	50	29	74	30	37	79	31	70	43	8	45	41	537	45 1Aug
Dearne (Don)																				
085159	Emley Moor	39	SE 44	223130	259	780	74	60	62	35	56	81	88 (36)	43	11	67	70	683		
085205	Bretton Hall	39	SE 44	283129	98	687	67	49	65	36	54	84	51	33	38	9	63	67	616	
085321	Cannon Hall	39	SE 44	273084	113	754	80	53	81	43	56	80	57	33	39	11	67	80	680	27 5Dec
085477	Barnsley, Highway Depot	39	SE 44	348083	53		74	46	80	30	35	70	56	26	35	12	59	54	577	
085482	Barnsley, Jordan Hill	39	SE 44	336069	140	668	80	53	84	33	42	81	76	25	39	12	63	62	650	34 23Jul
085528	Barnsley S.Wks	39	SE 44	378071	40	626	70	48	79	26	39	66	49	28	35	9	58	61	568	24 8Sep
085831	Stocksbridge, Wortley Res.	39	SK 43	308998	213	810	102	67	89	46	55	78	49	29	50	15	87	79	746	30 8Sep
085885	Worsbrough Dale S.Wks	39	SE 44	362035	52	667	80	47	82	36	33	70	54	36	45	11	59	58	611	33 8Sep
085968	Darfield S.Wks	39	SE 44	420038	25	624	66	44	77	34	41	72	33	52	36	10	51	46	562	35 1Aug
086022	Hoyland	39	SE 44	363009	160	705	81	58	80	49	50	79	64	41	47	13	66	73	701	32 8Sep
086179	Wath Wood Res.	39	SK 43	437993	101	630	59	37	70	41	38	75	38	57	39	10	44	45	553	38 1Aug
Don (Ouse)																				
086389	Doncaster P.Sta.	39	SE 44	576040	9	594	63	36	76	27	36	69	30	32	48	11	44	38	510	35 8Sep
086407	Sandall S.Wks	39	SE 44	601060	12	580	59	33	83	24	36	79	30	30	41	9	47	34	505	30 8Sep
087024	Kirk Bramwith	39	SE 44	618114	7	575	58	39	85	29	43	81	29	24	35	10	45	41	519	
087132	Thorne	39	SE 44	675145	5	591	59	33	82	29	61	72	45	22	34	11	47	35	530	27 8Sep
Went (Don)																				
087440	Ackworth Moor Top	39	SE 44	441160	42	645	72	41	76	30	42	82	32	40	35	13	49	51	563	23 8Sep
Don (Ouse)																				
088215	Goole, Docks Office	39	SE 44	745235	5	622	54	29	80	33	43	65	51	17	34	10	52	41	509	26 8Sep
TRENT RIVER AUTHORITY AREA, 10436 SQUARE KILOMETRES																				
HYDROMETRIC AREA 28																				
Trent																				
089262	Hanley S.Wks	27	SJ 33	886461	118	797	87	58	89	74	65	75	61	43	41	32	79	76	780	28 21Jul
089438	Knutton	27	SJ 33	836468	133	838	92	61	88	66	65	90	59	45	50	33	91	73	813	27 8Sep
089542	Keele University	27	SJ 33	820446	175	805	93	60	84	67	75	96	53	45	47	36	91	74	821	
089669	Newstead S.Wks	27	SJ 33	892404	130		--	--	--	--	76	79	58	44	45	28	87	72	---	27 8Sep
089984	Yarlet Hall	27	SJ 33	912292	123	762	78	53	63	43	64	63	76	54	48	29	74	97	742	33 8Sep
Sow (Trent)																				
090358	Sugnall Hall	27	SJ 33	799312	143		90	62	70	62	82	86	62	42	42	32	72	85	787	
090537	Whitmore P.Sta.	27	SJ 33	799401	121	785	89	56	74	67	75	78	68	48	49	35	94	81	814	28 8Sep
090590	Batton W.Wks	27	SJ 33	829369	108	756	82	57	69	67	72	84	63	39	46	36	87	79	781	31 8Sep
Mecce Brook (Sow)																				
090688	Loggerheads, Ashley School	27	SJ 33	742357	213		(86)	64	66	65	68	67	57	42	46	40	79	79	7	

RAINFALL 1972

		Co		Grid	Alti-	Av	Rainfall in millimetres													Highest	
Number	Station	no	reference		tude	-1970	Jan	Feb	Mar	Apr	May	Jun	Jul	Aug	Sep	Oct	Nov	Dec	Year	mm	date
TRENT-- (contd)																					
Blithe (Trent)																					
093093	Sheepwash P.Sta.	27	SJ 33	951452	209	903	108	72	91	69	81	75	69	45	47	30	92	65	864	30	8Sep
093101	Herrington, Wallwires P.Sta.	27	SJ 33	949464	232	930	109	80	96	70	79	77	69	41	48	29	90	84	872		
093109	Hulme	27	SJ 33	934454	216	872	106	82	92	68	75	70	70	46	46	31	96	83	865		
093141	Meir P.Sta.	27	SJ 33	937421	168	846	105	74	83	68	77	73	86	48	49	29	86	81	859	35	21Jul
093199	Cresswell P.Sta.	27	SJ 33	974394	164	910	113	68	66	74	85	80	73	57	47	35	92	99	909	34	8Sep
093206	Fulford Manor	27	SJ 33	950386	216	827	107	70	76	52	74	72	72	54	48	30	90	84	829		
093295	Middleton Green	27	SJ 33	995354	182	840	106	64	73	55	78	77	86	50	44	29	87	82	831		
093316	Leigh	27	SK 43	014371	152	817	102	66	76	52	72	70	74	50	41	27	89	84	803		
093358	Pradswell	27	SK 43	007334	137	801	104	55	67	48	78	76	82	49	46	26	85	82	798		
093390	Gratwich	27	SK 43	040315	116	784	100	52	62	42	73	78	70	52	42	26	81	74	752		
093439	Newton, Footh	27	SK 43	042272	110	751	87	50	59	44	72	70	66	52	45	24	76	74	719		
093487	Kingston	27	SK 43	063295	128	743	86	50	58	42	70	68	68	51	46	24	77	73	713		
093536	Blithfield Res.	27	SK 43	071226	83	716	89	54	61	44	70	66	115	37	56	23	74	79	768	49	21Jul
093543	Port Fields	27	SK 43	067237	96	710	88	55	59	42	66	64	98	38	54	23	79	82	748		
093596	Squitch House	27	SK 43	088265	145		84	50	58	36	62	77	78	44	53	23	72	75	712	41	8Sep
093644	Hamstall Bidware No.2	27	SK 43	104194	73	669	85	57	54	38	65	67	78	37	49	17	63	98	708		
093709	Hamstall Bidware No.1	27	SK 43	109192	65	639	85	58	53	32	61	63	80	36	53	17	62	94	694		
Trent																					
093765	Gentleshaw	27	SK 43	049123	227	796	85	57	65	49	60	69	46	29	64	37	62	95	718		
093864	Hanch Res.	27	SK 43	103136	79	706	80	54	58	40	52	52	65	38	59	26	57	91	672	46	8Sep
094104	Lichfield, Sandfields	27	SK 43	110083	92	698	76	57	56	37	45	48	56	31	60	28	50	86	630	52	8Sep
094106	Lichfield, Chesterfield Road	27	SK 43	112083	94	685	75	53	56	39	50	43	51	25	63	24	50	86	615		
094192	Alrewas	27	SK 43	169149	55	665	78	56	55	35	54	45	67	30	61	32	54	80	647	49	8Sep
Tame (Left)																					
094320	Willenhall S.Wks No.2	27	SO 32	978985	119	683	82	59	58	45	54	53	62	45	55	25	51	95	684	47	8Sep
094374	Darlaston S.Wks	27	SO 32	985978	120	686	82	63	58	48	54	56	64	38	54	29	53	91	690	47	8Sep
Tame (Right)																					
094436	Bilston, The Lunt Outfall	27	SO 32	966960	125	726	86	65	64	47	69	54	67	39	56	30	56	100	733	48	8Sep
094448	Bradley	27	SO 32	956950	144	751	90	77	62	48	71	56	71	42	61	31	58	94	761	52	8Sep
Tipton Branch (Tame)																					
094471	Dudley, Shavers End	28	SO 32	933912	227	736	89	68	65	46	86	58	66	35	63	45	58	95	774	50	8Sep
094497	Dudley, Tipton Road	28	SO 32	950916	149	711	87	64	66	48	74	67	57	35	60	44	61	98	761	47	8Sep
094552	Oldbury, Barnford Hill Pk	28	SO 32	997876	185	777	107	73	80	42	80	69	38	43	54	33	69	105	793	42	8Sep
094611	Tividale School	27	SO 32	974903	152	762	102	76	54 (50)	87	74	50	45	61	34	67	104	804			
094615	Tividale S.Wks	27	SO 32	972910	132	743	99	71	77	52	74	70	38	44	66	31	64	103	789	49	8Sep
094638	Toll End S.Wks	27	SO 32	978932	122	713	93	67	70	48	58	70	55	43	63	27	62	98	754	53	8Sep
Tame (Trent)																					
094720	Walsall, Aldridge	27	SK 43	058010	163	740	91	67	61	46	51	65	57	26	63	28	59	93	707	51	8Sep
094785	Goscote S.Wks	27	SK 43	021017	133	705	81	63	56	43	54	60	50	29	53	35	51	109	684	43	8Sep
094848	Bescot, Brockhurst S.Wks	27	SP 42	007966	118	704	87	62	58	43	54	56	67	35	58	30	55	103	708	47	8Sep
094889	West Bromwich, Ray Hall S.Wks	27	SP 42	025946	109	677	98	74	64	47	57	57	55	24	61	33	70	107	747	47	8Sep
094894	West Bromwich, Central Nurseries	27	SP 42	018934	134	741	98	72	69	46	64	66	72	31	68	31	67	105	789	54	8Sep
094967	Handsworth, Howard Road	29	SP 42	060908	112	731	80	59	62	42	--	--	--	--	--	--	--	--	--	16	31Mar
094972	Edgbaston	29	SP 42	046864	163	774	110	72	76	47	68	62	51	33	63	39	63	101	785	56	8Sep
094975	Birmingham, Rotten Park	29	SP 42	045870	145		99	67	69	42	65	59	50	33	59	38	61	97	739	51	8Sep
095021	Warley Park	29	SP 42	010861	210	832	109	79	82	52	80	67	42	39	66	37	74	115	842	53	8Sep
095061	Handsworth Park	29	SP 42	048900	129	754	105	73	73	57	60	68	56	30 (60)	38	62	113	795			
095103	Great Barr	29	SP 42	051941	140	719	93	66	62	43	55	67	55	31	63	32	60	94	721	52	8Sep
095170	Erdington	29																			

RAINFALL 1972

Number	Station	Co no	Grid reference	Av Alti- tude -1970 m mm	Rainfall in millimetres													Highest daily fall	
					Jan	Feb	Mar	Apr	May	Jun	Jul	Aug	Sep	Oct	Nov	Dec	Year	mm	date
TRENT-- (contd)																			
097793 Cannock Res.	27 SK 43 041073	145	731	78	57	55	41	52	60	55	34	56	27	54	93	662	43	8Sep	
097793 Sandhills	27 SK 43 067048	124	718	82	64	59	46	51	59	47	27	59	25	57	100	676	50	8Sep	
097900 Little Hay	27 SK 43 123030	91	726	90	64	58	44	48	50	56	27	63	35	57	85	677	51	8Sep	
Anker (Tame)																			
098200 Hinckley, Bowling Green Road	30 SP 42 434941	122	675	69	58	52	36	60	77	49	22	50	26	50	68	617	40	8Sep	
098210 Hinckley S.Wks	30 SP 42 422928	99	655	70	67	61	36	60	82	51	23	42	28	53	76	649	31	8Sep	
098544 Hartshill New S.Wks	29 SP 42 333955	75		77	68	63	33	55	71	72	23	59	26	52	67	666	49	8Sep	
098549 Hartshill	29 SP 42 328951	93	712	83	77	65	32	55	73	72	23	62	25	55	69	691			
Sence (Anker)																			
098710 Ravenstone	30 SK 43 402136	145		--	--	--	--	--	--	--	--	50	28	48	55	---			
098814 Nailstone, Crown Farm	29 SK 43 426077	151		64	66	63	25	43	70	49	28	68	33	49	53	611			
098919 Osbaston Hall	30 SK 43 424045	114		70	52	63	43	49	73	65	30	65	31	51	59	651	49	8Sep	
099200 Shenton	30 SK 43 386003	84		--	--	--	--	50	56	65	26	62	26	51	62	---	49	8Sep	
Anker (Tame)																			
099319 Atherstone S.Wks	29 SP 42 318980	71	674	72	70	67	30	57	61	68	31	62	27	53	60	658	50	8Sep	
Tame (Trent)																			
099667 Tamworth	27 SK 43 198041	59		73	66	59	(40)	46	58	63	31	62	34	51	78	661			
099668 Tamworth S.Wks	27 SK 43 197042	55	649	68	59	54	41	45	61	65	29	63	32	49	77	643	50	8Sep	
099827 Elford	27 SK 43 189104	56	628	75	59	52	41	53	54	50	28	63	29	55	81	640	53	8Sep	
Mease (Trent)																			
100098 Ashby-de-la-Zouch	30 SK 43 352141	114		63	54	65	33	39	51	74	28	57	29	55	65	613	38	8Sep	
100175 Sweptstone	30 SK 43 368100	116	655	62	58	66	38	43	56	63	28	67	34	50	64	629			
100202 Norton-Juxta-Twycross	30 SK 43 318066	127		60	58	66	28	43	58	49	40	63	28	52	68	619	50	8Sep	
100306 Ashby-de-la-Zouch, Ingleshill Nursery	30 SK 43 346175	152		--	--	--	--	40	58	66	25	67	33	55	74	---	49	8Sep	
100367 Church Gresley, Maurice Lea Park	34 SK 43 299187	122	633	64	46	58	29	41	52	77	31	57	28	48	71	602			
100449 Overseal S.Wks	34 SK 43 291149	86		(65)	53	59	28	48	56	66	40	61	28	47	71	622			
100498 Chilcote	30 SK 43 284103	73	631	65	59	61	33	46	60	59	36	62	28	50	65	624	49	8Sep	
Trent																			
100936 Stanton S.Wks	34 SK 43 269192	64	654	72	55	67	36	46	55	70	35	60	30	55	70	651	47	8Sep	
101049 Cutwoods	27 SK 43 227240	94	666	70	50	58	30	43	52	59	31	58	31	49	81	612			
101052 Shobnall	27 SK 43 234231	48	647	74	56	57	32	46	59	73	31	61	32	54	82	657	49	8Sep	
101089 Winshill P.Sta.	27 SK 43 264229	94	650	77	57	60	31	44	60	78	32	58	34	51	83	665	45	8Sep	
101149 Stretton P.Sta.	27 SK 43 261257	44	656	(70)	53	61	30	34	58	76	35	60	31	57	90	655			
Dove (Trent)																			
101163 Wallnook	34 SK 43 034692	482	1470	147	99	198	135	129	158	86	76	46	41	188	101	1404			
101168 Colshaw	27 SK 43 041679	431	1411	155	105	206	139	133	138	80	69	46	44	191	100	1406			
101178 Brand Top	34 SK 43 043687	424	1477	144	92	209	147	143	150	87	73	43	41	186	101	1416			
101181 Booth	34 SK 43 056680	373	1346	153	101	188	146	132	138	84	66	42	41	183	111	1385			
101187 Moorside	27 SK 43 053670	332	1217	144	102	181	119	105	122	67	60	43	42	141	89	1215			
101202 Hollinsclough	27 SK 43 066665	291	1273	143	95	180	135	120	129	68	62	42	40	166	99	1279			
101233 Earl Sterndale	27 SK 43 089672	320		132	85	167	116	122	117	75	60	40	49	145	98	1206			
101260 Pilsbury Lodge Farm	34 SK 43 126639	351		115	77	138	83	112	97	74	47	42	42	130	79	1036			
101386 Biggin School	34 SK 43 156593	302	1048	129	97	147	78	111	94	76	57	43	42	110	88	1072			
Manifold (Dove)																			
101554 Barrowmoor, Lower House	34 SK 43 065644	320		115	81	164	107	95	107	80	47	30	44	143	88	1101			
101584 Longnor, Top Farm	34 SK 43 106635	331		115	85	153	89	121	101	71	48	34	43	122	84	1066	36	30May	
101623 Longnor, Green Farm	34 SK 43 078634	293		138	90	169	136	126	112	67	66	41	47	136	92	1220	41	30May	
101674 Hulme End	27 SK 43 106596	216	1090	132	87	144	104	110	102	79	46	38	47	113	93	1095	27	30May	
101715 Averhillside Farm	27 SK 43 063595	361		146	92	150	112	105	129	115	54	53	43	130	83	1212			
101753 Euterton, Malbon House Farm	27 SK 43 062564	360		142	91	147	115	97	124	109	55	56	43	123	86	1188			
Hamps (Manifold)																			
101795 Leek, Mermaid Inn	27 SK 43 037604	448	1234	127	89	127	138	105	113	98	46	53	37	123	80	1136			
101863 Ford, Onecote	27 SK 43 062537	280		145	92	142	107	91	116	130	57	57	50	143	93	1223			
101933 Waterhouses	27 SK 43 082501	223		139	93	105	99	90	111	155	63	50	44	117	98	1164	60	21Jul	
Manifold (Dove)																			
102035 Upper Eastern	34 SK 43 123526	259		125	85	120	99	83	106	120	53	49	43	106	94	1083	37	21Jul	
Dove (Trent)																			
102229 Parwich	34 SK 43 189547	213		123	86	120	102	75	(100)	67	50	48	48	96	100	1015			
102430 Upper Town, Overton	34 SK 43 237514	229		122	84	110	74	71	93	114	71	52	43	86	90	1010	38	8Sep	
102521 Ashbourne W.Wks	34 SK 43 187459</																		

RAINFALL 1972

RAINFALL 1972																		
Number	Station	Co no	Grid reference	Av Alti- tude -1970 m mm	Rainfall in millimetres												Highest daily fall	
					Jan	Feb	Mar	Apr	May	Jun	Jul	Aug	Sep	Oct	Nov	Dec	Year	mm
TRENT-- (contd)																		
Trent																		
105132	Longlane School	34	SK 43	252380 107	--	--	--	--	--	60	91	46	47	29	68	65	---	37 31Jul
105291	Etwell S.Wks	34	SK 43	278298 61 668	69	45	55	34	40	51	76	35	55	29	55	77	621	42 8Sep
105428	Bepton	34	SK 43	302267 70 658	72	50	60	30	37	55	65	32	51	28	50	90	620	41 8Sep
105430	Bepton School	34	SK 43	302270 55	74	51	62	32	39	52	72	32	59	30	(54) (85)		642	
105608	Derby, Brayfield Road	34	SK 43	344339 71 653	72	46	66	33	33	53	82	39	64	31	59	72	650	46 8Sep
105715	Stanton-ly-Bridge W.Wks	34	SK 43	374271 44	69	50	61	36	36	49	79	35	63	33	54	85	650	49 8Sep
105837	Staunton Harold Res.	34	SK 43	383239 85 636	69	55	65	42	43	46	42	23	64	35	51	87	622	51 8Sep
Derwent (Trent)																		
106100	Barrow Clough	34	SK 43	142976 405 1587	137	99	(150)	112	149	142	113	83	87	52	200	104	1428	
106135	Broadhead Clough	34	SK 43	169962 306 1433	129	95	139	105	139	124	85	64	72	36	198	110	1296	
106148	Sandy Lee	39	SK 43	180953 402 1442	134	115	166	111	167	142	91	64	52	40	187	109	1378	
106156	Slippery Stones	34	SK 43	169951 277 1400	130	98	138	93	135	114	99	60	55	32	176	97	1227	
106161	Bonksley Moor	34	SK 43	147951 506 1599	137	102	149	115	164	139	87	73	65	46	220	107	1404	
106179	Deep Grain	34	SK 43	123951 415 1588	148	102	158	129	161	160	(100)	84	57	44	241	115	1499	
106207	Blacklow Cote	34	SK 43	145936 296 1417	146	102	147	116	154	136	113	70	51	41	208	112	1356	
106223	Ridge Farm	34	SK 43	161931 269 1428	130	98	149	113	149	127	105	65	52	36	181	107	1312	
106233	Howden Clough No.64A	39	SK 43	177936 368 1296	135	100	132	81	118	120	86	63	60	31	158	84	1168	
106238	Howden Dam	34	SK 43	168924 258 1291	117	82	129	99	138	126	96	63	59	32	162	89	1192	45 26May
106259	Howden Dean	39	SK 43	185926 253 1297	119	122	132	101	129	131	92	61	53	29	168	97	1234	
106272	Birchilee	34	SK 43	165918 271 1329	124	85	133	103	136	128	102	60	51	28	188	88	1226	
106280	Cuzelden Clough	34	SK 43	160907 270 1375	120	93	149	118	145	131	101	58	45	32	192	95	1279	
106295	Derwent Dam	34	SK 43	175899 249 1275	118	83	136	88	123	113	98	53	43	29	163	88	1135	44 26May
106297	Fairholmes	34	SK 43	173893 209 1279	119	83	137	90	126	114	97	55	44	29	165	80	1139	
106319	Mill Brock	34	SK 43	188894 235 1214	117	87	116	95	120	108	93	53	45	26	159	78	1097	
106337	Crook Hill	34	SK 43	185870 335 1171	102	82	114	93	105	101	90	52	40	24	153	84	1040	
Ashop (Derwent)																		
106342	Ashop Head	34	SK 43	068907 509 1525	108	72	176	71	129	172	84	88	55	42	211	104	1312	
106356	Nether Red Clough	34	SK 43	084903 418 1527	155	94	210	76	142	170	75	85	57	44	204	103	1415	
106372	Urchin Clough	34	SK 43	101908 363 1462	132	107	195	99	130	(175)	70	75	51	38	210	108	1390	
106381	Featherbed Top	34	SK 43	089928 507 1515	140	76	196	104	123	212	86	95	56	44	223	106	1461	
106402	Snake Inn	34	SK 43	112905 314 1544	134	108	156	120	128	191	94	73	45	40	220	92	1441	
106416	Middle Seal Clough	34	SK 43	111897 402 1573	145	104	200	130	132	212	87	80	44	46	275	106	1561	
106430	Wood Cottage	34	SK 43	128896 310	--	--	--	--	--	136	87	65	44	37	203	54	---	42 20Nov
106440	Blackdean Brook	34	SK 43	127890 326 1595	167	89	198	122	128	184	90	70	45	40	258	107	1498	
106443	Blackden View Farm	34	SK 43	133897 316	110	74	149	112	141	--	--	--	--	--	--	--	---	
106448	Ashop Weir	34	SK 43	140895 242 1403	120	90	140	102	126	120	83	60	40	34	190	78	1183	
106452	Bleaklow Hill	34	SK 43	102960 625 1580	176	92	197	108	136	233	107	70	64	49	280	114	1626	
106460	Alport Moor	34	SK 43	106943 546 1642	165	92	170	92	115	197	122	86	58	47	224	83	1451	
106480	Alport Castles	34	SK 43	133919 257 1400	140	84	165	90	120	125	97	60	42	37	196	81	1237	
106510	Hagg Farm	34	SK 43	160885 213 1285	100	83	135	82	125	111	92	52	37	30	170	80	1097	
106521	Grimbocar	34	SK 43	172872 213 1246	124	82	114	96	129	111	88	58	40	28	167	80	1117	
Derwent (Trent)																		
106573	Ladybower	34	SK 43	205869 300 1146	105	89	118	86	108	94	85	52	45	23	148	80	1033	
106584	Yorkshire Bridge	34	SK 43	198850 171 1037	96	76	124	91	96	81	80	42	41	21	133	73	954	
106601	Bamford Filters	34	SK 43	212830 201 990	94	80	117	91	99	84	82	44	36	21	143	88	979	40 12Nov
Noe (Derwent)																		
106611	Jacobs Ladder	34	SK 43	090860 340 1446	120	80	166	107	118	141	85	65	48	38	176	82	1226	
106616	Upper Booth, Grain Clough	34	SK 43	096854 304 1333	126	87	174	112	129	138	86	65	52	42	192	82	1285	
106670	Grindslow	34	SK 43	119867 287 1388	138	92	167	114	140	140	75	60	52	44	196	88	1306	
106686	Edale Mill	34	SK 43	134854 221 1241	121	70	148	115	132	111	75	58	45	33	181	84	1173	
106701	Nether Moor	34	SK 43	143875 445 1391	137	84	154	117	120	120	79	74	45	44	217	103	1294	
106718	Edale End	34	SK 43	162863 193 1138	110	65	105	90	110	105	75	60	38	28	145	85	1016	
106734	Killhill	34	SK 43	171838 171 1002	91	79	125	86	(110)	80	67	40	(40)	37	143	79	977	
106750	Rowter Farm	34	SK 43	132820 425 1266	130	76	150	112	135	125	70	67	50	39	188	84	1226	
106798	Great Hucklow School	34	SK 43	178780 323	107	96	118	83	88	88	63	46	41	28	117	92	967	29 12Nov
106799	Great Hucklow	34	SK 43	180783 396	107 (96)	--	--	--	--	--	--	--	--	--	--	--	---	
106804	Little Hucklow	34	SK 43	162784 308 1089	(130) (85)	(135)	82	84	96	68	57	49	33	162	102	1083		

RAINFALL 1972

Number	Station	Co no	Grid reference	Av Alti- tude 1941 -1970 mm	Rainfall in millimetres													Highest daily fall		
					Jan	Feb	Mar	Apr	May	Jun	Jul	Aug	Sep	Oct	Nov	Dec	Year	mm	date	
TRENT-- (contd)																				
Wye (Derwent)																				
107909	Whiterake	34	SK 43	143781	372	1194	130	93	157	90	121	115	82	55	51	32	163	99	1188	
107926	Tideswell	34	SK 43	149752	305	1089	120	71	126	99	106	98	67	45	46	24	159	97	1058	
107967	Stanley Lodge	34	SK 43	175763	277	1028	122	87	123	77	90	84 (65)	44	48	29	123	84	976		
108021	Friestcliffe School	34	SK 43	137712	370	1202	125	91	158	111	125	117	73	70	48	50	155	104	1227	
108075	Ashford	34	SK 43	193696	131		--	--	--	--	--	72	92	43	44	36	118	103	---	
108124	Bakewell	34	SK 43	206692	149	965	114	68	124	80	84	79	84	43	42	36	126	97	977	29 8Sep
108252	Monyash Vicarage	34	SK 43	152664	265	1115	119	91	153	98	106	92 (78)	49	43	39	121	98	1087		
108436	Middletown Hall	34	SK 43	195630	221		--	--	--	--	--	95	59	59	47	44	118	100	---	34 8Sep
Derwent (Trent)																				
108632	Matlock, Two Dales	34	SK 43	278627	107		--	--	--	--	--	--	62	87	49	36	94	96	---	43 1Aug
108681	Matlock Training College	34	SK 43	307608	198		119	87	115	69	75	90	67	112	55	31	82	99	1001	66 1Aug
108762	Astonhill Farm	34	SK 43	209588	294		--	--	--	--	93	119	98	83	51	49	110	110	---	34 8Sep
108956	Whatstandwell W. Wks	34	SK 43	325554	75	859	110	76	121	70	74	88	61	73	51	33	84	99	940	35 8Sep
Amber (Derwent)																				
109040	Roach House	34	SK 43	315662	320		120	89	131	67	75	83	65	108	55	31	99	104	1027	
109056	Ashover, Wire Stones	34	SK 43	321634	317		122	89	119	64	74	81	62	117	59	32	85	100	1004	58 1Aug
109066	Brockhurst	34	SK 43	329653	259		104	86	99	54	64	78	69	109	66	27	81	93	930	63 1Aug
109084	Ashover	34	SK 43	349629	178		113	85	116	62	69	79	65	89	63	26	87	91	945	44 8Sep
109141	Oyston Res.	34	SK 43	380598	102	762	102	67	104	61	67	73	59	65	59	21	86	92	856	43 8Sep
109149	Fress Res.	34	SK 43	354657	232	838	109	82	120	76	77	87	68	97	67	30	98	113	1024	48 8Sep
109225	Newton	34	SK 43	446595	171		94	71	93	62	62	87	81	67	60	23	74	84	858	
109337	Blackwell S. Wks	34	SK 43	429585	107		100	74	97	56	68	77	86	58	59	18	79	85	857	
109392	Lindway Res.	34	SK 43	356582	181	850	119	83	119	60	80	91	65	79	65	28	91	97	977	45 8Sep
109575	Ambergate Res.	34	SK 43	349527	197	873	78	62	116	68	80	117	74	66	57	39	91	71	919	
Derwent (Trent)																				
109641	Belper Meadows P.Sta.	34	SK 43	340477	69	805	94	63	98	52	70	81	73	55	54	32	87	85	844	41 8Sep
109680	Belper, Herbert Strutt Sch.	34	SK 43	346468	62	724	90	58	100	45	59	72	67	49	50	32	71	69	762	39 8Sep
Ecclestone (Derwent)																				
109760	Alton Manor Farm	34	SK 43	283512	119		105	66	96	61	67	88	73	73	54	41	91	96	911	
109781	Kirk Ireton School	34	SK 43	268502	204		(106) (60)	104	71	70	88	73	86	49	44	83	92	926		
Derwent (Trent)																				
110105	Little Eaton, Lower P.Sta.	34	SK 43	364406	52	719	77	54	77	45	48	65	68	44	51	34	66	73	702	41 8Sep
110111	Morley	34	SK 43	366401	107	704	76	55	78	42	43	69	77	40	52	32	62	69	695	38 8Sep
110128	Little Eaton, Higher P.Sta.	34	SK 43	372413	126	796	80	54	78	45	55	76	67	43	52	31	68	75	724	41 8Sep
110161	Derby	34	SK 43	359367	48	657	69	49	72	37	41	54	68	33	54	26	60	73	636	42 8Sep
110371	Markeaton Park	34	SK 43	331377	58	711	77	50	78	43	46	61	62	46	56	30	69	78	696	42 8Sep
110402	Wackworth	34	SK 43	319362	89	683	73	43	68	37	39	58	68	41	56	32	67	76	658	41 8Sep
110518	Derby S. Wks	34	SK 43	389351	41	624	62	45	70	36	38	47	59	21	55	25	51	77	586	42 8Sep
110632	Draycott Water Recl. Wks	34	SK 43	449328	36	643	55	48	70	32	35	41	45	30	63	28	54	81	582	48 8Sep
Soar (Trent)																				
110778	Frolesworth	30	SP 42	506903	113	660	65	55	56	42	55	62	49	25	44	25	52	71	601	34 8Sep
111150	Kirkby Mallory S. Wks	30	SK 43	460006	107		71	53	49	43	42 (69)	64	24	59	24	46	58	602		
111247	Elmesthorpe	30	SP 42	462963	102		56	44	44	37	47	54	45	18	45	22	40	55	507	35 8Sep
111398	Narborough S. Wks	30	SP 42	549966	74		58	49	56	42	48	70	39	21	45	31	55	73	587	36 8Sep
Sence (Soar)																				
111511	Billesdon S. Wks	30	SK 43	712024	163		67	50	56	44	43	62	59	--	--	--	--	---		
111523	Houghton-on-the-Hill	30	SK 43	689035	165		--	--	--	--	--	--	--	15	54	33	52	66	---	39 8Sep
111739	Wistow Hall	30	SP 42	641957	94	649	56	48	59	44	47	59	46	18	53	30	54	79	593	42 8Sep
111814	Kilby Bridge	30	SP 42	609970	78	656	59	49	63	50	48	61	34	23	49	32	50	78	596	38 8Sep
111847	Shearsby	30	SP 42	626912	129		(57)	50	61	40	43	63	41	20	52	29	57	82	595	
111947	Wigston S. Wks	30	SP 42	593967	78	651	59	48	56	49	46	57	32	23	46	34	54	73	577	36 8Sep
Soar (Trent)																				
112068	Braunstone	30	SK 43	552023	84		60	49	64	36	32	56	43	19	52	35	52	64	562	40 8Sep
112166	Leicester, Saffron Lane	30	SK 43	584021	59		40	34	53	37	36	59	47	18	47	34	49	65	519	36 8Sep
112217	Leicester, Ainsdale Road	30	SK 43	564040	76	643	59	47	64	38	31	56	43	20	53	33	51	64	559	40 8Sep
112231	Gilroes Cemetery	30	SK 43	562064	90	664	57	45	58	41	31	62	53	19	59	33	49	61	568	45 8Sep
112350	Leicester, Police H.Q.	30	SK 43	612019	93		51	48	55	37	33	53	30	18	42	30	48	65	510	
Wreake (Soar)																				
112704	Leesthorpe	30	SK 43	798136	125		--	--	--	--	--	52	36	20	60	14	63	71	---	46 8Sep
113259	Waltham-on-the-Wolds	30	SK 43	804251	174	660	52	43	60	45	54	65	34	27	57	21	56	59	573	42 8Sep
113347	Scalford	30	SK 43	764241	105	700	51	41	67	45	52	61	33	29	63	19	53	68	582	
113397	Melton Mowbray, Brook Lane	30	SK 43	757186	72	633	50	44	63	35	43	59	29	25	55	17	51	57	528	
113405	Sysonby Lodge	30	SK 43	745209	104	639	50	43	58	40	46	66	28	26	54	23	54	60	548	38 8Sep
113408	Melton Mowbray, Ferneley School	30	SK 43	751210	111		42	34	63	39	42	59	29	29	54	22	49	57		

RAINFALL 1972

Number	Station	Co no	Grid reference	Av Alti- tude -1970	Rainfall in millimetres												Highest daily fall			
					Jan	Feb	Mar	Apr	May	Jun	Jul	Aug	Sep	Oct	Nov	Dec	Year	mm date		
TRENT-- (contd)																				
115285	Lubcloud Farm	30	SK 43	478163	146	743	72	73	70	45	49	74	43	25	74	42	58	64	689	
115296	Mount St Bernard Abbey	30	SK 43	459158	186	760	80	75	87	58	46	63	47	29	73	40	58	67	723	
115300	Gun Hill	30	SK 43	455168	155	741	70	63	76	32	45	69	47	27	73	40	57	69	668	
115306	Blackbrook Res.	30	SK 43	456178	107	694	72	69	77	37	45	59	23	22	67	37	53	66	627	
Kingston (Scar)																				
115691	Six Hills	33	SK 43	645209	134	645	51	43	52	43	45	57	44	17	78	21	55	55	561	
115736	Old Dalby	33	SK 43	660225	125	656	52	44	50	47	46	60	42	18	81	22	58	58	578	
115776	Wysall	33	SK 43	606274	76	637	51	47	50	37	36	67	34	20	69	20	52	56	539	
115831	East Leake Hills	33	SK 43	567279	91	571	47	43	42	27	31	60	56	15	63	20	46	51	501	
115851	East Leake, Lings Farm	30	SK 43	560252	61		58	50	53	33	36	62	51	20	64	26	49	60	562	
115873	White Hill	33	SK 43	542249	66	621	53	50	50	28	32	59	41	20	66	27	45	57	528	
115899	Moulter Hill	33	SK 43	517269	52	609	50	53	52	26	33	57	45	17	63	25	47	59	527	
115907	Kingston Hall	33	SK 43	508277	40	634	50	48	52	31	36	59	48	27	64	26	49	73	563	48 8Sep
Erewash (Trent)																				
116094	Kirkby S.Wks	33	SK 43	484548	108		79	62	90	50	51	73	76	36	62	22	69	76	746	44 8Sep
116211	Codnor Park	34	SK 43	442517	74	757	83	75	95	47	55	78	69	43	52	25	78	72	772	
116346	Eastwood W.Wks	33	SK 43	460468	74	719	83	58	96	44	57	62	65	25	55	32	65	76	718	43 8Sep
116429	Newthorpe S.Wks	33	SK 43	477449	58		71	50	84	43	57	53	76	24	52	28	55	73	666	39 8Sep
116527	Ilkeston S.Wks	34	SK 43	482395	41	631	63	44	82	35	39	57	53	26	58	30	56	73	616	42 8Sep
116561	Morley Hall	34	SK 43	394410	136	654	67	51	73	36	49	71	80	25	52	33	60	73	670	39 8Sep
116584	West Hallam	34	SK 43	428408	70		--	--	--	--	--	73	22	57	30	55	78	---	44 8Sep	
116700	New Stanton	34	SK 43	468395	43	667	69	50	81	42	44	58	61	29	58	30	56	78	656	44 8Sep
116770	Long Eaton, Rossignol	34	SK 43	501340	28		55	46	74	33	39	64	37	37	59	31	49	83	607	42 8Sep
116813	Long Eaton Nurseries	34	SK 43	477334	30		53	43	81	34	34	60	52	30	56	26	51	84	604	45 8Sep
Trent																				
116883	Bramcote Res.	33	SK 43	507375	100	650	61	50	80	37	37	54	38	29	54	24	48	72	584	39 8Sep
116949	Lenton	33	SK 43	538382	49	625	53	43	75	32	39	71	44	29	60	23	47	76	592	45 8Sep
116959	Beeston S.Wks	33	SK 43	541365	30	592	46	40	64	33	38	67	39	25	63	22	47 (80)	564		
Fairham (Trent)																				
117018	Broughton Lodge	33	SK 43	650253	113	618	51	46	51	38	41	59	25	18	81	21	54	56	541	
117286	Wilford Hill Res.	33	SK 43	579351	90	608	49 (39)	58	43	40	51	46	15	71	29	48	71	560		
Leen (Trent)																				
117430	Papplewick P.Sta.	33	SK 43	583521	97	706	83	54	99	42	65	80	65	22	62	18	64	67	721	46 8Sep
117561	Bulwell Hall	33	SK 43	532468	77	705	75	54	92	45	54	65	73	20	61	22	67	74	702	41 8Sep
117626	Watnall Met.Office	33	SK 43	503456	117	716	80	54	92	41	59	56	76	25	60	28	60	77	708	43 8Sep
117724	Basford W.Wks	33	SK 43	565429	51	648	63	40	76	37	53	78	81	26	64	22	52	76	668	42 8Sep
117804	Nottingham Castle	33	SK 43	569395	59	602	52	40	74	34	43	70	91	28	65	20	47	81	645	44 8Sep
Trent																				
117845	West Bridgford	33	SK 43	588376	24	633	50	39	64	35	38	67	80	18	54	22	45	78	590	36 8Sep
117848	Sneinton P.Sta.	33	SK 43	592393	25	615	55	39	70	33	40	69	89	19	67	18	46	76	621	46 8Sep
117851	Colwick Hill Res.	33	SK 43	596399	96	606	52 (39)	68	31	44	72	84	24	57	15	54	77	617		
117867	Holme Sluice No.2	33	SK 43	615393	23	591	51	38	62	34	34	76	78	21	64	19	45	79	601	47 8Sep
117917	Colwick	33	SK 43	617401	21	590	50	16	45	35	37	79	94	22	57	18	48	75	576	
118008	Cotgrave Res.	33	SK 43	667349	97	553	43	30	54	31	34	52	48	18	65	17	41	60	493	53 8Sep
118158	Netherfield, Chandos School	33	SK 43	622414	24	611	73	38	69	29	42	64	52	14	64	19	44	71	579	
118171	Stoke Bardolph, S.Wks Offices	33	SK 43	635417	22		54	37	70	32	35	72	75	18	61	18	46	71	589	45 8Sep
118217	Burton Joyce W.Wks	33	SK 43	654443	20	637	58	36	75	38	45	72	75	25	65	20	57	73	639	47 8Sep
118241	Lambley P.Sta.	33	SK 43	627451	62	636	66	40	80	40	44	81	62	18	61	23	55	77	647	47 8Sep
Dover (Trent)																				
118317	Blidworth, Ravenshead	33	SK 43	562553	122	734	71	53	91	48	74	91	101	23	64	20	68	70	774	48 8Sep
118519	Ramsdale Hill Res.	33	SK 43	596483	153	695	76	40	91	37	47	82	68	25	68	21	56	68	679	
118578	Hoveringham	33	SK 43	684466	18		58	30	79	32	43	63	80	18	63	15	54	76	611	
Greet (Trent)																				
118731	Farnsfield	33	SK 43	639561	58		76	48	95	44	64	97	67	26	65	24	62	66	734	50 8Sep
118855	Cxton Res.	33	SK 43	649518	126	658	69	41	84	41	56	75	88	23	64	25	61	72	699	47 8Sep
118866	Halam P.Sta.	33	SK 43	668535	47	653	70	40	89	41	51	81	76	23	64	21	59	71	686	48 8Sep
118899	Southwell, The Nurseries	33	SK 43	696541	38	663	67	36	86	38	50	68	56	19	62	17 (55)	67	621		
118920	Southwell, Notts.College Of Agriculture	33	SK 43	696524	70		64	37	82	38	46	67	74	19	64	16	52	68	627	49 8Sep
Devon (Trent)																				
119273	Branston	30	SK 43	808297	110		49	43	73	51	60	69	56	21	60	16	57	60	615	46 8Sep
119386	Woolsthorpe Grange	32	SK 43	838351	57	574	45	34	70	42	45	74	52	18	58	15	49	68	570	45 8Sep
119422	Cox's Walk Farm	32	SK 43	837384	45		39	29	66	38	41	70	48	13	53	13	43	64	517	41 8Sep
119486	Bottesford, Belvoir High School	30	SK 43	803384	30		37	32	66	39	39	81	45	16	62	14	46	64	541	50 8Sep
Snite (Devon)																				
119729	Kinculton	33	SK 43	684315	43		53	40	62	42	41	68	34	17						

RAINFALL 1972

Number	Station	Co no	Grid reference	Av Alti- tude -1970 m mm	Rainfall in millimetres													Highest daily fall			
					Jan	Feb	Mar	Apr	May	Jun	Jul	Aug	Sep	Oct	Nov	Dec	Year	mm	date		
TRENT-- (contd)																					
Idle (Trent)																					
122707	Sutton-in-Ashfield S.Wks	33	SK 43	510595	139	715	78	62	93	53	62	84	108	41	62	19	67	71	800	44	8Sep
122777	Mansfield	33	SK 43	537622	114		83	60	97	52	62	84	73	37	66	20	67	73	774	48	8Sep
122891	Clipstone W.Wks	33	SK 43	603643	69	657	71	50	91	40	51	64	61	21	69	12	62	64	656		
122928	Edwinstowe	33	SK 43	624667	53	671	65	48	89	38	51	67	45	23	66	12	57	65	626		
Rainworth (Idle)																					
123017	Rainworth W.Wks	33	SK 43	587586	106	700	83	64	91	52	56	79	64	27	65	16	66	70	733		
123094	Rufford P.Sta.	33	SK 43	632611	84	675	72	50	97	41	53	78	85	25	68	17	58	64	708	51	8Sep
Idle (Trent)																					
123261	Boughton P.Sta.	33	SK 43	667692	43	626	54	37	86	30	43	61	41	22	62	13	44	53	546	50	8Sep
123376	Markham Clinton P.Sta.	33	SK 43	710726	28	590	60	46	96	34	41	67	33	18	60	14	50	59	578	49	8Sep
Meden (Idle)																					
123513	Pleasley S.Wks	33	SK 43	509652	127		--	--	--	--	--	--	63	52	64	19	62	72	---	47	8Sep
123618	Shirebrook S.Wks	33	SK 43	534674	78		--	--	--	--	--	--	--	--	64	18	56	70	---	46	8Sep
123653	Bradley Hill	33	SK 43	582663	30		--	--	--	--	56	62	42	23	64	13	58	68	---		
123712	Warsop, Gleadthorpe Exp.Husb.Farm	33	SK 43	591699	46	613	63	47	86	33	49	64	37	25	63	12	52	60	591	47	8Sep
123815	Bevercotes Colliery	33	SK 43	696735	24	600	57	43	96	35	40	65	30	20	61	12	48	58	565	50	8Sep
Poulter (Meden)																					
123876	Whaley Well	34	SK 43	509718	103	664	72	58	82	40	40	66	33	51	60	15	58	63	638	43	8Sep
124013	Whitwell	33	SK 43	523761	112		--	--	--	--	--	--	--	--	16	59	61	---	21	12Nov	
124138	Carburton P.Sta.	33	SK 43	594721	43	640	61	49	82	35	45	65	40	24	58	13	51	61	584	44	8Sep
124227	Clumber Park	33	SK 43	627746	47		--	--	--	--	--	--	--	--	13	48	61	---	18	12Nov	
124270	Elkesley P.Sta.	33	SK 43	664759	37	598	57	33	84	30	37	60	34	19	58	11	43	53	519	45	8Sep
Idle (Trent)																					
124360	Katon Hall College	33	SK 43	713783	21		56	42	77	40	38	63	28	14	55	10	46	49	518	43	8Sep
124381	Retford Secondary School	33	SK 43	710807	15	576	58	43	92	40	37	59	40	19	53	12	47	50	550	42	8Sep
124398	Hallcroft S.Wks	33	SK 43	696826	13	568	58	39	84	37	44	68	30	24	54	13	45	50	546	42	8Sep
124476	Babworth Hall	33	SK 43	686810	30	583	61	43	87	43	38	61	28	24	54	13	45	57	554	42	8Sep
124566	Hayton S.Wks	33	SK 43	723837	12		52	43	92	38	47	68	28	22	55	11	47	49	552	42	8Sep
124691	Wiseton P.Sta.	33	SK 43	711893	6	575	58	39	88	36	48	53	60	25	53	12	44	46	562	41	8Sep
124771	Earnby Moor	33	SK 43	664845	21		60	40	86	--	--	--	--	--	--	--	--	--	---	14	6Mar
124801	Kanskill S.Wks	33	SK 43	668878	10		62	42	81	35	43	59	38	25	56	12	50	54	557	41	8Sep
Byton (Idle)																					
124906	Kiveton Park Farm	39	SK 43	498834	119	626	70	50	93	44	50	81	53	53	60	16	60	62	692	39	8Sep
125141	Sunnyside W.Wks	33	SK 43	589806	74	620	63	51	100	45	47	77	25	32	51	14	51	62	618		
125192	Bracebridge S.Wks	33	SK 43	597790	30	615	62	48	92	41	43	63	29	27	55	15	50	61	586	41	8Sep
Old Coates (Byton)																					
125581	Carlton-in-Lindrick	33	SK 43	589838	30	625	60	36	95	42	46	69	28	34	57	13	50	54	584	42	8Sep
125692	Hodsock and Langold S.Wks	33	SK 43	598864	19		58	35	95	33	42	82	26	28	54	11	48	50	562	40	8Sep
Idle (Trent)																					
125842	Finningley Met.Office	33	SK 43	659989	10		(55) (31)		82	21	42	69	45	24	48	11	46	39	513		
125843	Finningley Met.Office	33	SK 43	658995	10	578	55	31	--	--	--	--	--	--	--	--	--	--	---	10	26Jan
126041	Gringley-on-the-Hill	33	SK 43	734908	62		61	44	103	37	47	75	76	29	49	13	52	52	638		
Trent																					
126342	Bavensfleet P.Sta.	32	SK 43	801960	3		58	32	78	29	53	64	36	20	47	13	57	40	527	38	8Sep
126521	Owston Ferry	39	SE 44	806018	11		--	--	--	--	--	68	38	32	40	12	52	41	---	32	8Sep
Eau (Trent)																					
126787	Laughton	32	SK 43	864982	23		--	--	--	--	--	--	--	--	--	--	52	43	---	16	12Nov
126808	Kirton-in-Lindsey	32	SK 43	934990	25	635	61	32	79	41	55	67	36	18	49	16	53	41	548	41	8Sep
126947	Scotter	32	SE 44	888005	12		55	27	76	33	64	55	39	21	41	13	57	41	522	31	8Sep
Trent																					
127190	Scunthorpe, Grange Lane South	32	SE 44	908079	21		61	32	68	34	54	56	44	29	41	11	53	44	527	30	8Sep
127236	Messingham S.Wks	32	SE 44	875058	4	596	56	28	76	34	65	65	42	23	35	15	52	39	530	28	8Sep
127287	West Butterwick, Glen Howe	32	SE 44	835065	6	610	56	34	79	27	50	70	40	33	35	12	54	44	534	27	8Sep
Torne (Trent)																					
127497	Harworth S.Wks	33	SK 43	612922	12		68 (35)		97	36	45	89	33	29	53	12	52 (50)		599		
127574	Tickhill, Dadsley Road	39	SK 43	590938	18	602	64	38	85	28	40	73	31	32	50	11	54	50	556	36	8Sep
127749	Harmsworth S.Wks	39	SK 43	550999	21		70	40	89	30	45	78	32	43	48	13	49	44	581	33	8Sep
127848	Balby S.Wks	39	SE 44	569010	9	592	66	35	86	29	47	78	32	38	49	12	47	41	560	35	8Sep
127879	Low Pasture P.Sta.	39	SE 44	589022	7	584	61	34	76	25	40	71	30	34	49	9	49	36	514	35	8Sep
127921	Rossington Bridge P.Sta.	39	SK 43	630999	12	587	62	34	86	23	43	76	36	21	45	11	51	45	533	34	8Sep
127979	Candy Farm P.Sta.	32	SE 44	698030	1		59	31	92	26	51	70	52	23	46	11	49	42	552	35	8Sep
128000	Finningley P.Sta.	33	SE 44	677002	6	585	51	27	83	23	44	61	38	20	46	10	45	39	487	35	8Sep
128086	Wroot P.Sta.	32	SE 44	732017	2	575	55	31	90	28	42	54	44	27	42	9	49	37	508	32	8Sep
128284	Doncaster, Runnymede Road	39	SE 44	597035	11	578	61	33	83	24	42	75	33	25	44	10	48	38	516	32	8Sep
128321	Nutwell P.Sta.	39	SE 44	633031	7	583	56	28	81	23	42	73	36	23	38	10	48	37	495	27	8Sep
128400	Lindholme Met.Office	39	SE 44	682063	5	574	57	26	83	24	54	64	38	--	--	--	--	--	---		
128856	Keadby P.Sta.	32	SE 44	835112	6	611	54	32	79	25	51	66	38	23	32	10	53	44	507	25	8Sep
Trent																					
128912	Crowle	32	SE 44	776121	3		53	25	75	23	46	58	43	24	31	9	47	33	467	25	8Sep

RAINFALL 1972

Number	Station	Co no	Grid reference	Av Altitude -1970 m mm	Rainfall in millimetres												Highest daily fall		
					Jan	Feb	Mar	Apr	May	Jun	Jul	Aug	Sep	Oct	Nov	Dec	Year	mm	date
LINCOLNSHIRE RIVER AUTHORITY AREA, 5271 SQUARE KILOMETRES																			
HYDROMETRIC AREAS 29 AND 30																			
Coastal																			
130069	Normanby	32	SE 44	881167	53	62	32	75	40	46	70	54	30	24	14	59	47	553	
130146	Alkborough	32	SE 44	879209	59	58	28	69	38	47	64	45	32	32	15	54	44	526	
Ancholme																			
130201	Spridlington	32	SK 43	979839	40	59	35	80	55	67	67	42	25	50	17	58	58	613	41 8Sep
130426	North Willingham	32	TF 53	148895	46	68	35	76	53	60	64	51	16	50	11	60	52	596	43 8Sep
130506	Market Rasen	32	TF 53	121884	30	65	31	83	52	60	60	45	17	55	12	56	62	598	46 8Sep
130736	Osgodby	32	TF 53	077922	21	66	32	73	55	64	59	45	24	47	27	57	55	604	39 8Sep
130884	Normanby-le-Wold	32	TF 53	114968	151	60	34	78	58	49	60	44	31	51	14	61	55	595	41 8Sep
131009	Snitterby	32	SK 43	988948	11	62	37	79	57	70	56	39	25	48	18	52	55	598	39 8Sep
131231	South Kelsey	32	TF 53	042983	15	68	34	73	49	71	48	56	23	46	20	61	56	605	39 8Sep
131543	Caistor	32	TA 54	082019	21	60	33	64	47	54	62	42	21	45	15	56	44	543	35 8Sep
131736	Scawby Hall	32	SE 44	968057	24	69	33	68	46	56	65	55	18	40	17	55	44	566	33 8Sep
131742	Brigg Sugar Factory	32	SE 44	987062	5	70	34	70	46	57	58	48	20	32	18	62	44	559	25 8Sep
131761	Earnethy-le-Wold	33	TA 54	058097	21	70	28	60	49	--	--	--	--	--	--	--	--	--	15 26Jan
131896	Brigg, Wrayby Road	32	TA 54	005074	7	69	31	63	45	53	67	71	18	35	17	54	46	569	29 8Sep
131922	Brigg	32	TA 54	002083	3	68	32	68	44	59	70	67	18	36	19	58	48	587	30 8Sep
132012	Broughton	32	SE 44	994100	3	68	32	59	48	53	--	--	--	--	--	--	--	--	
132210	High Risby	32	SE 44	920147	66	67	32	68	37	49	60	75	33	37	11	59	46	574	
132388	Ferriby Sluice	32	SE 44	976211	5	72	31	63	41	55	57	44	26	34	16	66	46	551	28 8Sep
Coastal																			
132560	Beaumontcote Farm	32	TA 54	032176	46	72	42	70	43	64	64	51	24	40	19	71	61	621	32 8Sep
132642	Barrow-upon-Humber P.Sta.	32	TA 54	061203	11	64	28	55	42	49	48	29	15	38	12	57	48	485	32 8Sep
132732	Goxhill	32	TA 54	107217	6	63	23	54	42	47	48	32	18	40	11	54	48	480	33 8Sep
Skitter (Coastal)																			
132917	Brocklesby Park	32	TA 54	140113	34	75	32	67	60	54	60	38	19	50	11	60	50	576	41 8Sep
132954	Somerby Top	32	TA 54	077074	79	64	27	60	46	42	67	65	23	44	17	53	43	551	34 8Sep
133220	Thornton Hall	32	TA 54	095181	21	73	30	59	50	50	54	35	23	39	14	57	53	537	33 8Sep
Coastal																			
133613	Immingham	32	TA 54	208149	4	59	31	55	42	38	61	42	19	49	11	57	45	509	41 8Sep
133654	Riby	32	TA 54	191082	21	72	27	63	63	51	79	32	18	48	11	64	53	581	
Freshney (Coastal)																			
134069	Little Coates P.Sta. No.2	32	TA 54	252086	4	70	26	53	52	40	66	32	15	54	13	59	59	539	45 8Sep
Coastal																			
134172	Cleethorpes	32	TA 54	314080	7	68	28	47	53	36	57	33	15	54	14	57	53	515	46 8Sep
134175	Cleethorpes P.Sta.	32	TA 54	321071	8	66	26	44	54	33	53	29	12	(55)	9	57	54	492	
Waithe																			
134492	Binbrook Met.Office	32	TF 53	195958	108	79	35	78	70	46	61	36	16	55	11	63	61	611	45 8Sep
134540	Thoresway	32	TF 53	168967	62	80	36	80	69	50	64	48	23	68	12	65	56	651	55 8Sep
134618	Feelsby	32	TA 54	207016	64	66	37	80	72	64	74	28	22	60	10	67	61	641	
134650	Wold Newton	32	TF 53	244965	70	78	42	67	70	38	58	35	17	50	11	58	64	588	43 8Sep
Coastal																			
135028	Marshchapel	32	TF 53	354997	3	72	26	45	51	31	56	31	16	48	11	59	52	498	
Lud (Coastal)																			
135239	Louth, Cordeaux High Sch.	32	TF 53	329881	34	80	35	53	70	45	50	40	24	54	9	68	59	587	
135432	North Somercotes	32	TF 53	413963	3	69	25	44	45	35	46	40	23	50	8	64	48	497	36 8Sep
135444	Ludborough	32	TF 53	295952	38	81	40	58	68	40	56	40	19	52	9	59	46	568	
135606	Covenham	32	TF 53	351967	3	75	29	46	60	32	56	37	17	51	9	61	54	527	39 8Sep
Great Eau																			
135865	South Ormsby	32	TF 53	369751	53	82	34	60	64	63	82	48	23	56	9	78	82	681	41 8Sep
135886	Driby P.Sta.	32	TF 53	387745	41	81	34	58	60	59	66	53	25	57	9	77	73	652	43 8Sep
136085	Belleau	32	TF 53	401786	21	81	37	51	61	59	94	52	16	45	11	77	80	664	
136099	Burwell	32	TF 53	358796	76	84	35	56	53	63	76	64	24	44	10	75	62	646	
136162	Withern	32	TF 53	435825	10	75	30	46	53	47	60	36	15	52	9	71	75	569	38 8Sep
136580	Manby Met.Office	32	TF 53	393867	14	74	30	45	50	36	50	36	15	51	8	66	61	522	38 8Sep
Coastal																			
136933	Strubby Met.Office	32	TF 53	445806	13	77	29	46	57	49	67	39	13	--	--	--	--	--	
136980	Maltby-le-Marsh P.Sta.	32	TF 53	472826	5	66	30	43	56	45	76	31	16	52	9	75	(68)	567	
137059	Trusthorpe P.Sta.	32	TF 53	513840	2	72	28	43	50	36	55	35	14	50	10	80	70	543	33 8Sep
137223	Mumby P.Sta.	32	TF 53	514746	9	71	28	45	60	58	47	29	16	48	9	73	71	555	34 8Sep
137246	Anderby	32	TF 53	515755	3	72	28	45	65	57	52	30	16	49	8	79	75	576	35 8Sep
Willoughby High (Coastal)																			
137306	Ulceby Grange	32	TF 53	422731	91	80	36	59	63	67	45	50	24	59	10	(77)	(75)	645	
137590	Chapel St Leonards P.Sta.	32	TF 53	559729	3	68	26	47	58	44	47	28	17	54	10	77	80	556	38 8Sep
Steeping																			
137710	Tetford	32	TF 53	329748	59	87	37	64	59	56	123	48	16	53	9	71	69	692	44 9Jun
137827	Hagworthingham, Furze Farm	32	TF 53	354691	62	75	34	64	59	59	53	46	19	51	9	74	68	611	43 8Sep
138060	Fordington W.Wks	32	TF 53	415714	45	77	39	58	62	58	54	45	20	55	7	77	72	624	
138325	Mainfleet	32	TF 53	498588	3	64	26	48	46	63	46	30	16	56	4	70	71	540	36 8Sep
Witham																			
138834	Cottesmore Met.Office	31	SK 43	909154	138	52	42	65	35	61	47	55	19	56	16	58	71	577	
138965	Colsterworth	32	SK 43	939233	114	52	44	61	47	61	63	48	18	80	16	53	64	607	67 8Sep
139067	Wyville	32	SK 43	883293	122	45	42	66	45	48	76	54	27	53	14	58	53	581	41 8Sep
139205	Great Ponton W.Wks	32	SK 43	924296	72	50	39	73	50	54	79	32	21	53	13	59	61	584	
139274	Salterford P.Sta.	32	SK 43	926334	57	48	37	71	44	51	85	33	19	52	11	55	56	562	41 8Sep
139360	Grantham Park	32	SK 43	915365	53	44	34	72	42	53	83	37	17	48	12	50	61	553	39 8Sep
139491	Caythorpe	32	SK 43	958483	93	49	30	70	39	66	67	63	11	52	12	50	62	571	41 8Sep
139608	Marston	32	SK 43	8934															

RAINFALL 1972

Number	Station	Co no	Grid reference	Alti- tude	Av 1941 -1970	Rainfall in millimetres													Highest daily fall	
						Jan	Feb	Mar	Apr	May	Jun	Jul	Aug	Sep	Oct	Nov	Dec	Year	mm	date
LINCOLNSHIRE-- (contd)																				
Brant (Witham)																				
140515	Brant Broughton	32	SK 43	917546	11 596	46	26	67	42	57	66	62	14	50	14	43	62	549	42	8Sep
Witham																				
140905	Lincoln, Brant Road	32	SK 43	964666	11 606	53	27	83	43	64	55	69	20	54	18	46	55	587	44	8Sep
141020	Skellingthorpe Hall	32	SK 43	930715	12 611	49	25	76	44	64	52	62	24	58	16	45	56	571	46	8Sep
Till (Witham)																				
141096	Corringham	32	SK 43	865902	18	59	35	81	45	52	58	46	17	43	14	49	50	549	38	8Sep
141438	Stow, Grange Park	32	SK 43	914835	11	57	34	79	43	61	55	46	20	47	21	45	55	563		
141903	Lincoln	32	SK 43	962719	6 603	54	28	75	40	62	51	69	18	57	15	46	56	571	47	8Sep
Witham																				
142001	Waddington Met. Office	32	SK 43	988653	68 598	49	25	79	38	62	54	59	18	54	17	48	56	559	45	8Sep
Barlings Eau (Witham)																				
142319	Hackthorn Hall	32	SK 43	992825	32 648	63	33	87	48	64	61	43	25	54	18	56	58	610	44	8Sep
142352	Welton P. Sta.	32	TF 53	014815	14	58	28	80	49	59	61	39	21	53	18	53	51	570	44	8Sep
142501	Scampton Met. Office	32	SK 43	966791	58 619	57	31	79	45	57	59	52	20	53	17	50	53	573		
142694	Holton	32	TF 53	116816	29 607	62	30	78	41	63	65	51	22	44	12	51	50	569	37	8Sep
142766	Bischofme	32	SK 43	985756	38 634	54	31	75	46	56	52	48	27	57	18	50	56	570	49	8Sep
143059	Reepham	32	TF 53	040737	18 596	60	26	87	45	49	63	41	15	55	14	51	50	556	45	8Sep
143285	Stainfield	32	TF 53	113734	6	59	35	73	45	59 (58)	(46)	16	47	11	50	54	553			
143547	Bardney	32	TF 53	113688	5 595	63	30	65	43	55	55	46	15	46	12 (50)	63	543			
Witham																				
143760	Maneham Bridge	32	TF 53	058622	15	53	30	72	41	48	58	79	13	45	14	49	62	564	39	8Sep
143783	Fotterhanworth, Old Hall	32	TF 53	053662	18 641	56	35	84	42	50	54	61	14	48	13	52	59	568	42	8Sep
143880	Southrey	32	TF 53	140664	6 591	60	35	58	39	57	50	47	12	46	11	53	53	521		
144272	Thimbleby	32	TF 53	237699	52	66	35	61	46	60	82	45	14	50	8	66	54	587	38	8Sep
144575	Woodhall Spa W. Wks	32	TF 53	223617	14 611	63	29	60	44	56	50	56	15	50	10	61	59	553	38	8Sep
144779	Ruskington	32	TF 53	079512	11	51	28	76	40	67	51	57	14	49	12	46	53	544		
144827	Wellingore	32	TF 53	004556	61	52	27	59	43	65	82	52	12	50	15	49	69	575		
144853	Navenby, Crop Factory	32	TF 53	030578	38	61	34	60	36	63	78	64	12	49	15	48	74	594	39	8Sep
Bain (Witham)																				
145351	Wykeham Hall	32	TF 53	227881	102 758	80	43	62	65	58	57	38	24	49	11	65	52	604	37	8Sep
145499	Donington-on-Bain	32	TF 53	235827	70	78	39	67	60	57	53	38	21	43	9	67	52	584	34	8Sep
145760	Horncastle, Langton Hill	32	TF 53	251695	41 643	63	33	62	46	66	78	57	14	45	7	65	59	595	33	8Sep
146024	Bevesby Res.	32	TF 53	303634	38 652	62	29	59	51	46	52	61	16	57	13	62	61	569	42	8Sep
146127	Coningsby Met. Office	32	TF 53	224568	7 574	55	25	59	37	51	50	64	13	49	7	57	56	523	40	8Sep
Slea (Witham)																				
146217	Barkston Heath	32	SK 43	965406	101	51	37	61	39	56	77	48	16	57	12	60	54	568	47	8Sep
146451	Cranwell Met. Office	32	TF 53	004493	62 590	53	28	56	30	60	64	39	12	48	14	51	58	513	38	8Sep
Witham																				
146893	Boston, Robin Hoods Walk	32	TF 53	322451	3	55	28	51	41	42	36	35	13	51	7	62	67	488	33	8Sep
146896	Boston, Grand Sluice	32	TF 53	323444	5 595	52	26	48	36	37	38	31	11	50	6	60	62	457	34	8Sep
South Forty Foot (Witham)																				
146966	Guthram Gowt	32	TF 53	171225	5 586	51	30	58	--	--	--	--	--	--	--	--	---	---	11	7Mar
147104	Finchbeck, Black Hole Drive P. Sta.	32	TF 53	168251	3	--	--	--	--	--	--	--	--	45	8	68	65	---		
147746	Billingborough	32	TF 53	111343	11 612	52	35	62	35	38	43	52	18	53	12	59	65	524	42	8Sep
148186	Newton Hall	32	TF 53	047363	52 651	46	30	54	33	47	60	52	18	53	13	51	57	514	45	8Sep
148248	Culverthorpe Hall	32	TF 53	022402	58 654	56	40	62	48	54	55	44	13	54	13	60	61	560	46	8Sep
148676	Heckington	32	TF 53	144443	6 600	60	34	63	36	62	43	47	13	55	9	56	61	539	45	8Sep
148934	Kirton Exp. Hort. Sta.	32	TF 53	299395	4	52	25	48	36	40	30	31	11	49	5	60	63	450	33	8Sep
149043	Boston, Cooks Lock	32	TF 53	313432	3 583	53	25	49	33	36	30	23	8	42	6	57	62	424	33	8Sep
149052	Skirbeck, Black Sluice	32	TF 53	326428	6 610	53	27	51	43	45	36	34	13	52	6	63	64	487	34	8Sep
Witham																				
149393	Carrington Grange	32	TF 53	312545	3 656	56	30	56	40	46	43	56	25	49	7	60	67	535	37	8Sep
149730	Wildmore	32	TF 53	252529	4	63	34	57	44	48	46	43	20	57	6	58	64	540		
149876	Boston, Church Road P. Sta.	32	TF 53	335435	2 601	54	24	50	37	42	29	32	11	49	5	60	65	458	32	8Sep
149926	Frampton S. Wks	32	TF 53	314397	3 578	53	30	54	44	43	39	33	10	49	5	63	68	491	31	8Sep
149944	Kirton	32	TF 53	303381	4 598	57 (27)	(50)	(38)		37	34	33	12	50	6	61	64	469		
Hobhole (Witham)																				
150032	Eastville	32	TF 53	404603	1 592	69	26	54	53	64	42	33	26	49	4	70	71	561	37	8Sep
150163	Lade Bank Bridge	32	TF 53	378545	4 586	53	26	46	41	51	43	44	28	45	5	64	67	513	32	8Sep
150252	Leake, Fild Hill	32	TF 53	406518	2	65	26	47	42	53	43	47	14	47	5	69	65	523	30	8Sep
150388	Leverton	32	TF 53	420481	3	53	27	43	38	46	54	47	11	47	3	67	62	498	30	8Sep
150601	Hobhole P. Sta.	32	TF 53	365399	16 597	55	30	50	42	44	36	44	15	51	7	68	68	510	30	8Sep

WELLAND AND NENE RIVER AUTHORITY AREA, 3970 SQUARE KILOMETRES

HYDROMETRIC AREAS 31 AND 32

Welland																					
151026	Sibbertoft	30	SP 42	681826	171	686	61	43	67	45	60	54	78	23	45	27	59	86	648	55	31Jul
151044	Husbands Bosworth W. Wks	30	SP 42	644843	155	688	56	46	74	44	56	60	60	28	49	30	62	87	652	37	31Jul
151237	Market Harborough, Northampton Road	30	SP 42	735869	79	654	60	42	63	44	46	44	54	20	47	26	54	80	580	37	31Jul
151238	Market Harborough, Burnhill Road	30	SP 42	732879	96	642	58	43	57	46	42	46	59	18	46	29	53	77	574	42	31Jul
151239	Market Harborough Grammar School	30	SP 42	732881	104	604	54	38	57	47	43	46	59	18	46	25	54	83	570	40	31Jul
151472	Kitworth Harcourt	30	SP 42	681943	124	662	56	46	57	38	47	55	43	18	55	31	53	73	572	41	8Sep
151845	Ashley	30	SP 42	796908	76	609	58	40	58	36	49	44	35	14	41	30	52	78	535	31	8Sep
151875	Hallaton Hall	30	SP 42	791966	112		53	38	56	32	59	54	43	22	42	29	46	73	547	30	8Sep
Eye (Welland)																					
152195	Tilton-on-the-Hill	30	SK 43	744056	208		54	48	55	43	52	63	53	25	61	31	58	76	619		
152341	Wardley	31	SK 43	832001	113	657	57	42	58	34	43	45	44	27	49	20	52	74	545	36	8Sep
152367	Uppingham	31	SP 42	849988	163	694	69	41	54	41	51	51	50	21	50	21	54	75	578	36	8Sep
152419	Eye Brook Res.	31	SP 42	855941	57	594	58	40	59	40	44	49	38	16	42	22	53	76	537	28	8Sep

RAINFALL 1972

Number	Station	Co no	Grid reference	Av Altitude -1970 m mm	Av 1941 mm	Rainfall in millimetres														Highest daily fall	
						Jan	Feb	Mar	Apr	May	Jun	Jul	Aug	Sep	Oct	Nov	Dec	Year	mm	date	
WELLAND AND NENE--(contd)																					
152426	Caldecott P.Sta.	30	SP 42 665932	53	563	60	38	60	37	41	48	33	21	42	20	56	79	535	29	8Sep 1Dec	
Welland																					
152542	Seaton Mill	31	SP 42 908976	41	609	55	35	49	42	40	36	37	16	38	16	54	74	492	30	1Dec	
152742	Tixover P.Sta.	31	SK 43 974002	38	640	59	34	41	41	37	28	39	14	42	13	59	73	480	28	8Sep	
153155	Stamford S.Wks	32	TF 53 041074	23	563	47	27	50	38	49	42	49	15	42	14	59	65	497	30	8Sep	
Gwash (Welland)																					
153244	Gunthorpe Hall	31	SK 43 868056	119	650	61	42	59	41	48	48	56	22	55	17	59	82	590	40	8Sep	
Welland																					
153908	Ufford	11	TF 53 093045	25		52	35	47	37	41	44	60	16	46	12	59	70	519	32	8Sep	
153971	Etton	11	TF 53 142048	11	536	48	34	46	34	43	34	79	21	46	9	59	63	516	32	8Sep	
154031	Marholm	11	TF 53 145020	21	588	51	30	44	35	36	46	42	20	45	9	59	67	484			
154528	Deeping St Nicholas	32	TF 53 213157	3	585	52	36	58	37	40	32	54	16	45	6	60	55	491	31	8Sep	
154720	Pode Hole No.3	32	TF 53 214219	3	568	49	28	63	33	40	31	37	13	46	7	60	56	463	31	8Sep	
154724	Pode Hole No.2	32	TF 53 215223	3	560	48	28	62	33	39	31	37	13	45	7	(60) (55)	458				
154761	Spalding Grammar School	32	TF 53 246222	5	566	49	31	56	29	33	--	--	--	--	--	--	--		17	26Jan	
154763	Spalding	32	TF 53 244225	9	583	49	27	61	33	33	32	48	14	53	7	60	56	473	30	8Sep	
154773	Spalding, Marsh Road	32	TF 53 258238	4	563	45	28	56	31	29	28	47	13	48	6	58	52	441	28	8Sep	
Glen (Welland)																					
154818	Old Somerby	32	SK 43 964339	110		(50) (36) (66)			47	61	75	37	18	56	14	57	59	576			
155234	Clipsham, Olive Branch	31	SK 43 970161	93		49	32	60	38	58	55	43	15	56	13	53	74	546	42	8Sep	
Eden (Glen)																					
155989	Wilsthorpe	32	TF 53 081148	15	572	52	29	49	30	33	48	49	13	47	16	58	73	497	31	8Sep	
Glen (Welland)																					
156194	Tongue End	32	TF 53 151184	3	567	49	31	55	35	29	34	56	8	44	8	62	68	479	29	8Sep	
156215	Lound	32	TF 53 078191	41	558	52	32	53	32	32	36	56	10	45	13	50	68	479	33	8Sep	
156225	Bourne P.Sta.	32	TF 53 101201	7	592	53	33	53	35	35	36	59	12	44	14	54	66	494	33	8Sep	
156280	Pinchbeck Marsh	32	TF 53 261261	3	572	47	27	57	39	32	30	47	14	46	6	61	53	459	27	8Sep	
156328	Surfleet	32	TF 53 280292	4	589	46	26	53	35	30	57	47	16	50	5	62	55	482	30	8Sep	
Welland																					
156504	Asperton Farm	32	TF 53 260377	3	545	46	26	47	36	41	40	39	12	49	6	59	61	462	34	8Sep	
156635	Irby Hall Farm	32	TF 53 323224	3	571	55	14	52	44	33	36	64	14	45	8	56	62	483	28	8Sep	
156677	Holbeach	32	TF 53 355241	3	570	58	26	51	37	45	39	64	12	44	7	63	62	508	28	23Jul	
156836	Majors Farm	32	TF 53 345309	4	616	54	27	47	38	41	41	65	17	52	7	61	62	512	31	23Jul	
156940	Hovenden House	32	TF 53 397261	5	601	61	26	45	46	41	43	31	17	38	1	70	61	480			
157045	Bingham Lodge Farm	32	TF 53 392321	3	545	50	22	44	42	47	68	73	13	47	6	62	68	542	42	23Jul	
Kislingbury (Nene)																					
158203	West Haddon	11	SP 42 630719	169		62	43	61	46	58	68	62	20	41	29	49	89	628	31	8Sep	
158443	Norton Junction	11	SP 42 602657	109	699	63	48	62	48	49	72	41	23	40	23	54	110	633	47	1Dec	
Nene																					
158618	Flore	11	SP 42 649601	67	606	59	42	60	36	52	55	53	15	36	26	46	89	569			
158703	Litchborough S.Wks	11	SP 42 624551	113		63	52	67	48	54	62	53	18	27	16	45	91	596			
158802	Bugbrooke Mill	11	SP 42 681586	76	611	60	46	58	35	48	50	75	26	36	22	54	89	599	37	1Dec	
158858	Northampton, St Crispin Hospital	11	SP 42 712611	121	614	61	38	51	33	46	50	77	33	35	25	56	86	591	42	31Jul	
Brampton (Nene)																					
159358	Hannington	11	SP 42 811709	122		(61) (42) (47)			46	57	42	53	28	41	28	54	77	576			
159426	Pitsford Res.	11	SP 42 758687	101	609	61	44	57	49	49	40	88	24	38	24	64	96	634	33	31Jul	
159493	Lampart Hall	11	SP 42 759745	146	664	60	45	56	51	57	42	65	21	39	28	55	89	608	40	31Jul	
159728	Hollowell	11	SP 42 687722	122	656	69	42	66	52	63	53	99	15	38	27	55	99	678	65	31Jul	
159796	Ravensthorpe Res.	11	SP 42 682704	98	639	64	42	62	47	61	48	95	14	36	27	50	93	639	63	31Jul	
160019	Althorpe Park	11	SP 42 682652	122	660	58	39	54	41	50	44	80	20	35	29	52	88	590	47	31Jul	
Nene																					
160204	Northampton, Hardingstone	11	SP 42 762598	58	590	47	39	43	32	38	57	62	23	31	15	55	75	517	27	1Dec	
160206	Northampton General Hosp.	11	SP 42 762604	79	637	56	40	48	36	41	55	59	24	32	18	59	84	552	28	1Dec	
160210	Northampton, Cliftonville Road	11	SP 42 767602	72	616	43	34	44	32	40	57	68	25	32	16	56	74	521	28	31Jul	
160214	Northampton, Stimpson Avenue	11	SP 42 768615	100	608	(60)	42	49	37	45	52	44	30	29	(18) (58)	84	548				
160279	Little Houghton	11	SP 42 805598	79		49	38	41	36	34	46	62	22	30	16	50	77	501	29	1Dec	
160435	Sywell Res.	11	SP 42 830653	83	604	53	40	44	36	41	60	(54)	36	36	20	54	84	558			
160521	Yardley Hastings	11	SP 42 852573	101	633	53	41	40	42	39	38	46	19	35	29	57	(81)	520			
160733	Wollaston P.Sta.	11	SP 42 889641	43	574	56	41	43	36	48	45	(45)	28	35	23	59	74	533			
160775	Wollaston Hall	11	SP 42 909631	84	543	54	41	44	32	42	36	43	18	36	23	66	73	508	27	8Sep	
160801	Wellingborough, Nene Wharf	11	SP 42 899664	41	574	51	40	47	30	46	48	47	27	37	24	53	67	517	26	8Sep	
Ise (Nene)																					
160838	Kelmarsh Hall	11	SP 42 735795	126	724	66	48	69	59	68	50	43	18	42	28	60	96	647	35	1Dec	
161125	Weekley	11																			

RAINFALL 1972

Number	Station	Co no	Grid reference	Av Altitude -1970 m mm	Rainfall in millimetres													Highest daily fall		
					Jan	Feb	Mar	Apr	May	Jun	Jul	Aug	Sep	Oct	Nov	Dec	Year	mm	date	
WELLAND AND NENE--(contd)																				
Harpers (Nene)																				
162681	Brigstock	11	SP 42 944852	52	626	60	37	56	45	48	34	65	33	45	19	59	76 ~ 577	33	31Jul	
162752	Sudborough	11	SP 42 968821	43	634	60	41	57	40	52	41	64	23	46	23	60	83 590	38	31Jul	
Nene																				
162992	Bainwell P.Sta.	11	TL 52 043872	21	563	43	34	45	31	44	37	46	23	40	10	56	69 478	27	8Sep	
163091	Oundle, North Street	11	TL 52 042883	32	594	49	33	49	31	43	36	47	23	41	12	62	75 501			
Willow (Nene)																				
163465	Corby, Stanion Lane	11	SP 42 901885	97	610	64	44	51	44	43	38	42	29	45	25	58	82 565	30	8Sep	
163646	Bulwick	11	SP 42 957940	66	592	59	36	46	40	38	48	80	18	43	15	49	72 544	41	31Jul	
163737	Aythya	11	TL 52 022961	39	599	52	34	44	35	34	35	39	15	43	11	53	67 462	29	8Sep	
Nene																				
163918	Wittering Met.Office	11	TF 53 048032	80	590	54	35	44	42	45	30	56	16	--	--	--	---	27	31Jul	
164015	Wittering Met.Office	11	TF 53 043026	73		--	--	--	--	--	30	56	16	44	14	56	65	---	31	8Sep
164336	Orton Longueville	12	TL 52 174971	15	576	52	32	38	27	33	34	83	17	41	7	62	51 477			
164339	Woodston	12	TL 52 182977	15	553	51	22	37	25	31	38	49	14	38	6	62	57 430	25	31Jul	
164364	Peterborough S.Wks	11	TL 52 201984	3	543	(50)	25	38	26	27	38	49	14	38	7	59	55 426			
164746	Thorney, North House	14	TF 53 307034	1	537	49	27	52	31	25	34	57	19	35	6	62	55 452	23	1Dec	
165129	Wisbech P.Sta.	14	TF 53 465102	4	568	53	32	47	35	36	41	38	36	39	8	70	62 497	25	1Aug	
165164	Wisbech	14	TF 53 457116	6		50	30	48	37	34	38	39	26	42	7	64	60 475			
165614	Thorney, Nuts Grove Farm	14	TF 53 328058	4	551	46	29	50	28	28	35	101	22	37	8	56	51 491	46	31Jul	
165711	Clough's Cross	14	TF 53 368093	2	564	59	29	52	35	36	36	54	28	40	11	65	65 510	25	1Dec	
165965	Tydd Gote	32	TF 53 467180	3	629	58	33	50	45	27	43	30	25	44	9	70	64 498	23	1Dec	
166018	Crowland	32	TF 53 261143	2		43	20	39	39	28	34	52	13	39	5	57	64 433	28	8Sep	
166114	Weston St Mary	32	TF 53 275184	3	542	38	19	47	25	28	30	60	11	40	7	57	54 416	30	8Sep	
166569	Sutton St James	32	TF 53 388180	2		47	32	58	39	32	40	51	25	41	7	65	66 503	26	1Dec	
166779	Gedney, Peregrines Rest	32	TF 53 417258	3		70	26	47	35	42	42	51	25	39	5	63	64 509			
166869	Sutton Bridge	32	TF 53 476201	6	617	51	31	51	43	30	37	30	21	38	9	67	65 473	27	1Dec	
166889	Sutton Bridge Experimental Sta.	32	TF 53 481203	4	593	54	28	54	36	30	36	29	22	42	8	72	62 473	25	1Dec	
GREAT OUSE RIVER AUTHORITY AREA, 8582 SQUARE KILOMETRES																				
HYDROMETRIC AREA 33																				
Coastal																				
168168	Terrington St Clement Exp.Husb.Farm	17	TF 53 547187	3	577	51	27	47	43	34	39	42	20	37	5	69	66 480	30	1Dec	
168196	Terrington St Clement, Manor Farm	17	TF 53 551203	4	613	56	31	46	46	44	51	37 (22)	40	6	73	64 516				
168268	Clenchwarton	17	TF 53 602206	3	632	56	29	39	41	33	46	52	20	37	3	73	56 485	21	7Nov	
Ouse																				
168400	Hazelborough Woods	11	SP 42 654427	140	689	64	57	57	42	52	37	86	18	41	23	56	77 610			
168912	Buckingham, Gawsctt Fields	9	SP 42 689330	107		68	45	58	41	51	46	52	23	32	20	62	69 567	26	1Dec	
Twyford (Ouse)																				
169279	Middle Claydon, Catherine Farm	9	SP 42 714250	93	648	68	49	57	44	47	41	85	24	31	20	66	66 598	30	31Jul	
169305	Calvert	9	SP 42 688247	90	617	66	46	55	43	54	40	54	22	32	18	68	68 566			
169328	Botolph Claydon, Bernwood Farm	9	SP 42 732243	122		66	45	61	47	56	37	76	29	34	22	66	71 610	25	31Jul	
Claydon (Twyford)																				
169403	Svanbourne	9	SP 42 801270	123		65	44	63	54	47	29	78	39	30	25	61	52 587	27	31Jul	
169526	Quainton Hill Res.	9	SP 42 751213	184	685	68	49	61	49	53	36	54	24	34	25	68	69 590			
Ouse																				
169852	Foxcote P.Sta.	9	SP 42 713357	93	669	69	43	56	47	52	42	87	23	32	24	54	64 593	45	31Jul	
171240	Howe Park Farm	9	SP 42 832340	110		62	48	48	55	51	34	58	48	31	19	57	70 581			
171258	Shenley, Emerson Farm	9	SP 42 833350	94		60	42	48	48	48	34	57	51	34	17	57	70 566	24	8Sep	
171337	Old Bradwell	9	SP 42 832397	75		58	47	41	46	52	36	76	43	32	16	61	58 566			
Ouzel (Ouse)																				
171458	Dunstable S.Wks	13	TL 52 004238	110	587	62	51	73	55	49	24	27	26	37	23	57	64 548	20	8Sep	
171992	Battlesden P.Sta.	13	SP 42 960281	109	660	59	36	54	64	41	26	53	18	33	23	54	65 526	29	31Jul	
172391	Bletchley S.Wks	9	SP 42 886347	67	624	66	44	48	48	49	28	41	21	30	24	48	51 498	20	8Sep	
172601	Woburn	13	SP 42 964360	89	623	59	38	43	49	40	27	68	15	36	22	52	46 495	45	31Jul	
172794	Wood Farm	9	SP 42 851401	107		56	45	38	51	42	30	59	62	32	15	61	60 551			
172798	Lodge Farm	9	SP 42 863408	79		56	44	38	49	45	30	60	46	34	15	56	59 532			
172822	Newport Pagnell, Wolverton Road	9	SP 42 870436	55	607	58	42	42	45	40	31	56	38	31	17	60	60 520	23	31Jul	
Ouse																				
173141	Weston Underwood P.Sta.	9	SP 42 873510	52	612	50	40	38	42	33	37	51	--	--	--	--	---	14	22Jul	
173309	Brayfield House	9	SP 42 928522	55	617	58	44	42	45	39	42	61	27	34	27	64	68 551	28	31Jul	
173517	Souldrop	13	SP 42 984615	91	642	60	48	41	41	48	52	36	21	36	27	67	79 556	22	1Dec	
173741	Bedford W.Wks	13	TL 52 038515	34	548	48	34	41	41	40	25	38	14	32	17	48	38 416	19	8Sep	
173879	Bromham	13	TL 52 010506	34	568	51	35	39	40	32	26	43	--	--	--	--	---	11	20Jul	
174006	Bedford Park	13	TL 52 051510	36	536	44	32	39	36	38	28	45	12	30	11 (50)	(34)	399			
174062	Bedford Met.Office	13	TL 52 049597	85	556	56	39	45	34	50	26	47	18	28	14	52	48 457	28	31Jul	
Elstov (Ouse)																				
174566	Cardington Met.Office	13	TL 52 081463	29	537	49	38	48	45	34	20	45	15	36	17	41	36 424	19	20Jul	
Ouse																				
174662	Mogerhanger Park	13	TL 52 133485	46	578	56	41	48	45	40	36	22	16	--	--	--	---	13	1Aug	
Ivel (Ouse)																				
174784	Baldock, William Road P.Sta.	8	TL 52 241325	82	594	59	48	44	46	38	23	28	64	31	9	45	54 489	53	1Aug	
Hiz (Ivel)																				
175171	Hitchin W.Wks	8	TL 52 185289	64	620	64	57	50	58	37	23	23	49	33	16	48	62 520			
175475	Letchworth	8	TL 52 208346	59	547	53	43	33	53	29	23	30	33	25	11	47	60 440	23	1Aug	

RAINFALL 1972

Number	Station	Co no	Grid reference	Alti- tude m	Av 1941 -1970 mm	Rainfall in millimetres													Highest daily fall	
						Jan	Feb	Mar	Apr	May	Jun	Jul	Aug	Sep	Oct	Nov	Dec	Year	mm	date
GREAT OUSE-- (contd)																				
Ivel (Ouse)																				
175556	Clifton S.Wks	13	TL 52 177402	34	539	46	34	37	46	29	26	27	18	27	10	45	55	400	13	8Sep
Old Canal (Ivel)																				
175915	Silsoe	13	TL 52 092358	59	539	49	38	55	49	33	29	30	29	32	20	44	51	459	18	8Sep
176218	Pulloxhill P.Sta.	13	TL 52 060336	55		55	42	49	55	41	33	29	28	33	17	50	53	485	17	8Sep
Ivel (Ouse)																				
176325	New Spring P.Sta.	13	TL 52 210416	53	559	46	38	45	38	28	23	21	28	31	8	42	41	389	20	1Aug
176557	Potton S.Wks	13	TL 52 221485	34	565	51 (35)	38	51	34	15	30	24	36	6	41	43	404			
176798	Sandy S.Wks	13	TL 52 162501	22	521	42	33	39	35	29	18	23	22	28	9	37	37	352		
Ouse																				
176830	Tempsford	13	TL 52 161535	17	549	50	34	36	36	28	28	31	22	36	9	46	39	395	17	8Sep
177312	Great Gransden	12	TL 52 266557	46	573	53	37	39	52	25	21	33	31	31	7	45 (39)	413			
177504	St Neots	12	TL 52 189605	21	553	55	39	39	40	--	--	--	--	--	--	--	--		11	26Jan
178274	Grafham Water Treatment Wks	12	TL 52 154666	52		51	26	42	37	28	30	33	14	40	8	54	44	407	22	8Sep
178409	Brampton Water Treatment Wks	12	TL 52 223709	9	534	54	28	49	39	24	16	21	22	38	6	57	44	398	18	8Sep
179356	Boughton P.Sta.Nc.1	12	TL 52 288717	7	573	52	36	47	44	23	17	15	49	40	0	59	54	436		
179624	Wyton Met.Office	12	TL 52 284745	40	551	46	27	43	42	23	34	26	46	34	7	54	41	423	34	1Aug
179956	Boxworth, Manor House	14	TL 52 352645	23	602	50	39	46	55	28	23	29	26	34	8	51	41	430	17	8Sep
179959	Boxworth, Home Paddock	14	TL 52 347639	48	565	47	35	47	52	26	22	32	26	31	7	50	36	411	17	8Sep
Cottenham (Ouse)																				
180505	Oakington Met.Office	14	TL 52 411660	10	538	50	35	42	47	24	23	25	22	28	8	50	31	385	14	1Aug 8Sep
Ouse																				
180704	Stretham	14	TL 52 516729	4	514	42	29	41	40	40	29	37	28	26	4	51	31	398	17	31Jul
Cam (Ouse)																				
181069	Wendens Ambo	15	TL 52 491365	73	608	61	51	45	48	35	20	63	42	34	3	59	77	538	38	1Aug
181126	Saffron Walden County High School	15	TL 52 532378	72	577	56	48	48	40	33	19	55	24	38	4	55	69	489	27	5Dec
181160	Chesterford Park	15	TL 52 536422	110	595	52	43	42	45	28	19	62	25	31	4	51	67	469	24	5Dec
181240	Audley End House	15	TL 52 525384	52	611	59	49	45	44	33	22	56	32	33	4	54	75	506	29	1Aug
Rhee (Cam)																				
182075	Odsey	14	TL 52 292380	78	611	63	45	46	49	37	19	33	49	32	7	52	52	484	37	1Aug
182363	Abington, Pigotts Hall	14	TL 52 304444	30	574	52	37	39	46	43	18	33	53	29	7	39	39	435	45	1Aug
182565	Royston	8	TL 52 354409	64	620	62	45	48	47	47	24	44	24	33	4	50	50	478	14	1Aug
182669	Melbourn	14	TL 52 380446	26	572	57	41	47	42	33	23	39	28	28	5	45	45	433	19	1Aug
183010	Fowlmere P.Sta.	14	TL 52 427445	30	569	48	40	45	42	32	23	37	28	26	2	44	46	413	23	1Aug
Cam (Ouse)																				
183630	Cambridge Botanic Garden	14	TL 52 456572	12	556	43	34	45	38	27	26	29	35	26	13	45	42	403	27	1Aug
183703	Cambridge, Sherlock Close	14	TL 52 435599	20		47	34	42	42	25	23	30	40	32	9	47	33	404	33	1Aug
183723	Cambridge P.Sta.	14	TL 52 465594	7	542	42	32	45	41	28	26	28	36	30	6	49	40	403	27	1Aug
183799	Cambridge, Nat.Inst. Agricultural Botany	14	TL 52 434604	24	553	46	33	42	44	26	23	27	38	30	8	49	39	405	29	1Aug
183891	Bottisham Lock	14	TL 52 507657	3	536	43	32	39	44	32	28	34	33	26	5	48	36	400	23	1Aug
Bottisham Lode (Cam)																				
183928	Fulbourn, Fleam Dyke P.Sta.No.1	14	TL 52 539549	30	539	55	35	43	44	25	18	41	27	35	3	44	51	421	24	1Aug
New River (Cam)																				
184649	Southfields	14	TL 52 620639	23	556	54	37	36	43	27	36	38	19	26	4	53	44	417		
Soham (Ouse)																				
184972	Stetchworth Park	14	TL 52 642591	96	589	58	40	46	42	31	34	44	23	31	2	52	52	455	21	1Aug
185060	Newmarket S.Wks	16	TL 52 635648	25	573	53	33	42	42	32	43	35	24	30	3	54	44	435	22	1Aug
185144	Isleham P.Sta.	14	TL 52 640728	7	597	(46) (34)	39	46	37	38	35	29	24	2	52	36	418			
Ouse																				
185351	Ely, Roswell Pits	14	TL 52 558805	4	567	47	34	46	41	40	30	43	28	25	6	56	42	438	20	23Jul
Lark (Ouse)																				
185551	Rushbrooke P.Sta.	16	TL 52 873624	37		66	31	39	46	33	33	80	20	41	3	52	47	491	37	23Jul
185735	Bury St Edmunds, Abbey Gardens	16	TL 52 858643	37		68	33	39	47	36	43	72	20	44	4	52	56	514	24	18Sep
185738	Bury St Edmunds Corporation Depot	16	TL 52 850643	55	609	67	30	40	48	35	50 (73)	18	41	5	56	54	517	23	10Jun	
185759	Bury St Edmunds Sugar Factory	16	TL 52 863653	49	594	66	31	38	44	35	35	73	19	43	3	51	54	492	41	24Jul
185848	Hengrave Convent	16	TL 52 824686	27		58	32	43	40	37	29	50	20	41	2	51	57	460	22	18Sep
185886	Troston Hall	16	TL 52 902717	49	619	65	28	41	39	38	28	55	25	51	4	53	48	475	30	18Sep
186331	Broom's Barn	16	TL 52 752656	75	598	59	36	40	43	40	30	35	26	46	3	54	58	470	25	1Aug
Kennet (Lark)																				
186863	Lidgate	16	TL 52 728576	89	607	63	37	38	45	28	32	69	22	50	3	50	51	488	25	18Sep
Lark (Ouse)																				
187187	Isleham Lock	14	TL 52 648760	3	536	48	39	38	48	39	45	30	36	18	4	57	35	437	26	1Aug
187440	Lark P.Sta.	14	TL 52 610827	0	589	53	28	49	34	25										

Number	Station	Co no	Grid reference	Av Alti- tude -1970	Rainfall in millimetres													Highest daily fall			
					Jan	Feb	Mar	Apr	May	Jun	Jul	Aug	Sep	Oct	Nov	Dec	Year	mm	date		
GREAT OUSE-- (contd)																					
Little Ouse (Ouse)																					
190343	Thetford, King's House Gardens	17	TL 52	870832	15		63	31	42	48	29	41	89	31	43	4	60	40	521		
190352	Thetford W. Wks	17	TL 52	863845	50	592	55	30	42	44	26	40	93	38	30	4	58	37	497	34	1Aug
190539	Santon Downham	16	TL 52	815879	6	650	58	31	44	44	37	51	94	39	29	4	69	35	535	32	1Aug
190573	Brandon W. Wks	16	TL 52	792861	25	652	(63)	(33)	50	43	30	37	72	46	28	5	64	33	504		
190604	Santon Downham, Grimes Graves	17	TL 52	813901	24	654	60	31	44	45	35	37	100	49	33	6	67	38	545	42	1Aug
190605	*Santon Downham, Grimes Graves No. 2	17	TL 52	813901	24		63	32	46	48	37	39	100	49	33	7	70	33	557	42	1Aug
191330	Feltwell P. Sta.	17	TL 52	651869	2	567	50	36	47	38	26	39	55	27	23	4	58	42	445	22	23Jul
Ouse																					
191591	Southery P. Sta.	17	TL 52	612932	0	577	47	34	45	35	38	42	47	23	27	5	59	43	445	15	12Nov
Wissey (Ouse)																					
191893	Catsholm P. Sta.	17	TL 52	683970	2	619	51	36	41	37	33	42	79	27	25	3	60	43	477	40	21Jul
192334	Hilborough Hall	17	TF 53	827003	24	649	65	34	45	42	41	52	95	44	34	5	72	42	571	35	1Aug
193180	Swafttham, Mulsey	17	TF 53	821098	67	698	74	42	46	52	44	55	77	30	41	8	86	49	604	26	21Jul
193201	Swafttham Cemetery	17	TF 53	821081	64	720	69	43	45	51	40	60	63	23	40	8	84	48	574	20	7Nov
193758	Denton Lodge P. Sta.	17	TL 52	752919	37	632	56	(33)	42	41	38	50	67	40	31	6	65	39	508		
Ouse																					
194079	Denver Sluice	17	TF 53	588010	3	580	60	35	48	37	32	44	67	18	31	5	59	56	492	19	2Dec
Delph (Ouse)																					
194089	Earith	17	TL 52	387756	5	536	42	27	48	35	37	33	33	16	30	8	55	47	411	15	8Sep
194297	Hepal	14	TL 52	431826	-2		44	25	45	28	29	31	46	19	28	6	54	45	400	18	31Jul
194646	Puddock Bridge	14	TL 52	352880	2	558	46	30	49	30	39	44	35	56	47	7	55	54	492	43	1Aug
194736	Chatteris, The Vicarage	14	TL 52	395860	9	579	45	28	45	31	44	40	44	29	30	9	53	49	447	17	8Sep
195507	Ely, Hervey Close	14	TL 52	530799	27		45	29	46	34	46	34	30	27	27	6	56	40	420	17	1Aug
195727	Littleport	14	TL 52	563863	20	542	42	30	45	33	35	28	49	20	27	6	59	41	415	19	23Jul
Ouse																					
195890	Abbot's Bipton Hall	12	TL 52	240778	24	584	51	32	50	36	31	44	29	21	37	8	57	52	448	18	8Sep
196199	Benwick, Four Hundred Farm	12	TL 52	324899	2	549	42	25	41	33	39	46	47	40	(35)	6	56	52	462		
196390	Monk's Wood	12	TL 52	202797	39	571	45	31	49	26	32	42	32	19	36	7	53	56	428	20	8Sep
196512	Holme, Charterhouse Farm	12	TL 52	224871	1		37	28	37	24	36	38	56	15	34	(5)	(56)	(63)	429		
196856	Stanground	12	TL 52	209962	11	587	49	29	38	29	28	37	57	19	40	8	63	58	455	34	31Jul
196880	Stanground Sluice	14	TL 52	208973	5	561	41	30	38	28	27	35	73	14	38	9	58	52	443	45	31Jul
196924	Fonders Bridge P. Sta.	14	TL 52	261924	1	577	43	32	41	35	39	43	35	20	35	6	60	70	459	23	1Dec
197029	Whittlesey, Ashline Sluice	14	TL 52	272962	5	543	42	29	50	32	27	40	33	19	35	6	58	61	432	23	8Sep
197430	March	14	TL 52	421967	2	578	51	30	34	29	28	42	47	26	37	7	62	59	452	20	8Sep
197900	Downham Market	17	TF 53	612038	24		54	33	47	31	33	40	61	19	39	4	62	58	481		
198019	Crabb's Abbey	17	TF 53	600078	2	577	56	34	47	35	39	31	49	26	36	4	69	64	490	18	8Sep
198093	Watlington	17	TF 53	620104	9	636	62	34	47	43	39	33	47	34	39	5	76	74	533	20	8Sep
198139	Wiggenhall St German	17	TF 53	602143	3		56	31	40	35	28	33	44	16	34	4	73	58	452		
198172	Outwell	17	TF 53	530029	5	536	49	26	43	30	27	37	45	21	29	5	64	54	430	16	8Sep
198523	Wiggenhall St Germans Sluice	17	TF 53	588141	3	585	55	31	50	41	32	41	59	24	38	3	73	62	509	29	23Jul
198565	King's Lynn, Freebridge	17	TF 53	610185	5	623	64	34	45	52	37	47	48	27	41	4	81	65	545	25	1Dec
Nar (Ouse)																					
199124	Marham Met. Office	17	TF 53	726094	23		57	33	42	41	33	55	68	27	27	5	72	50	510	22	21Jul
199425	Marham P. Sta.	17	TF 53	717107	6	632	61	35	44	42	35	48	67	22	30	2	75	52	513	22	21Jul
199616	West Winch	17	TF 53	630149	8		60	30	44	40	29	40	54	30	33	5	71	55	491	20	7Nov
199735	North Runcton Lodge	17	TF 53	644163	16	615	56	31	44	42	32	48	43	25	34	5	74	63	497	21	1Dec
Gaywood (Ouse)																					
199778	Gayton P. Sta.	17	TF 53	733206	40	613	55	34	28	46	47	61	46	28	34	5	77	66	527	23	7Nov
Babingley (Coastal)																					
201056	Sandringham House	17	TF 53	697289	37	709	59	39	37	49	38	67	51	24	39	6	69	63	541	25	1Dec

EAST SUFFOLK AND NORFOLK RIVER AUTHORITY AREA, 5294 SQUARE KILOMETRES

HYDROMETRIC AREAS 34 AND 35

Coastal																					
202037	Holme-next-Sea	17	TF 53 703435	6		47	26	39	45	49	38	36	17	39	6	71	75	488	34 1Dec		
202235	Syderstone	17	TF 53 848328	58		62	31	40	56	46	41	43	23	46	6	80	64	538	22 26Jan		
202347	North Creake	17	TF 53 854371	21	681	68	32	40	49	53	48	38	24	48	9	77	56	542	26 26Jan		
202697	Wells S.Wks	17	TF 53 912440	2	601	65	24	33	45	48	38	46	25	35	10	70	56	495	31 26Jan		
Stiffkey																					
202802	Barney	17	TF 53 996324	73	724	70	31	34	56	47	48	44	33	47	9	90	45	554	25 26Jan		
202987	Walsingham, Hill House	17	TF 53 950359	58	609	74	28	35	43	41	42	50	27	45	11	80	40	516	25 26Jan		
203168	Field Dalling	17	TG 63 008388	47		62	27	33	47	47	33	49	26	39	9	77	39	488	27 26Jan		
Glaven (Coastal)																					
203353	Baconsthorpe Castle	17	TG 63 121381	62	700	65	35	27	46	54	43	34	53	27	4	63	39	490			
203476	Melton Constable	17	TG 63 050330	70		80	33	35	53	54	33	45	44	40	11	92	43	563	34 1Aug		
203699	Cley S.Wks	17	TG 63 047424	9	638	67	29	32	48	46 (45)		49	23	45	7	72	40	503			
Coastal																					
203876	Cromer	17	TG 63 208422	54	631	67	30	28	41	51	34	35	19	33	9	83	35	465	28 26Jan		
203884	Cromer, Newhaven Court	17	TG 63 220416	24	650	66	30	28	42	48	40	35	18	34	10	83 (32)	466				
204052	Bacton	17	TG 63 332346	18		56	22	17	35 (41) (41)			29	7 (37)		8	56	24	373			
Yare																					
204304	Cranworth	17	TF 53 987037	46		(57) (23)		33	46	51	60	49	57	32	6	69	39	522			
204583	Brockick Hall	17	TG 63 130015	46	637	64	31	25	47	57	37	57	26	30	9	61	36	480	23 26Jan		
204688	Wymondham College	17	TM 62 074984	46		65	29	25	40	53 (36)		49 (31)	34	5	62	32	461				
204710	Morley St Botolph	17	TM 62 061996	46		64	30	31	44	50	46	61	27	41	5	60	36	495	27 31Jul		
205231	Old Lakenham	17	TG 63 235069	40		70	31	22	40	59	41	95	27	39	7	67	37	535	54 31Jul		
205232	Old Lakenham	17	TG 63 236063	12	628	(70) (30) (21)			--	--	--	--	--	--	--	--	--	---			

RAINFALL 1972

Number	Station	Co no	Grid reference	Av Alti- tude -1970 m mm	Rainfall in millimetres												Highest daily fall				
					Jan	Feb	Mar	Apr	May	Jun	Jul	Aug	Sep	Oct	Nov	Dec	Year	mm	date		
EAST SUPPOLK AND NORFOLK--(contd)																					
Tas (Yare)																					
205379	Wacton Hall	17	TM 62	180903	55	609	60	34	31	35	49	34	49	31	41	6	49	44	463	26	18Sep
205472	Tharston	17	TM 62	184959	30		66	37	33	34	48 (47)	36	22	36	7	50	36	452			
205579	Lundy Green	17	TM 62	238924	45	590	57	31	29	33	39	44	46	20	39	4	58	44	444	20	18Sep
205737	Newton Plotman	17	TM 62	198979	44		64	33	28	34	44	28	34	20	36 (7) (59)		37	424			
Wensum (Yare)																					
206273	West Raynham Met.Office	17	TF 53	847245	73	709	(70)	31	37	54	60	47	41	29	37	6	83	48	543		
206386	Dunton	17	TF 53	882291	52		66	36	37	51	48	48	34	12	41	9	81	47	510	29	26Jan
206497	Pakenham	17	TF 53	923297	44	686	74	32	36	53	50	44	37	27	41	9	91	46	540	28	26Jan
206518	Colkirk Hall	17	TF 53	924266	64	715	87	40	41	58	53	49	44	26	41	10	92	47	588	29	26Jan
206769	Foulsham	17	TG 63	031252	46	634	69	27	30	51	58	39	37	62	41	7	85	41	547	54	1Aug
206848	North Elmham	17	TF 53	988231	30		67	30	31	44	49	49	61	26	42	5	67	39	510	25	31Jul
Fransham (Wensum)																					
207044	East Dereham, Swanton Dr.	17	TF 53	994138	53		74	36	35	47	59	48	75	68	33	8	77	44	604	60	1Aug
207086	Longham	17	TF 53	934150	67		74	--	--	--	--	--	--	--	--	--	--	--	---	28	26Jan
207185	Mileham	17	TF 53	921195	64	643	73	32	39	52	57	38	35	31	35	4	75	35	506	24	26Jan
Wensum (Yare)																					
207484	Sparham Hall	17	TG 63	071186	30	619	67	31	28	38	66	49	71 (29)	30	7	78	36	530			
207616	Cawston	17	TG 63	138236	46	663	64	29 (26)	32 (59)	30	50	12	38	10	75	32	457				
207909	Swanington	17	TG 63	131193	18	641	63	29	27	36	62	44	67	22	44	7	78	34	513	25	31Jul
207969	Taverham	17	TG 63	149156	30	641	67	29	24	35	64	54	83	11	39	7	75	27	515	51	31Jul
Tud (Wensum)																					
208208	Mattishall, Mill Street	17	TG 63	053109	49		--	--	--	--	--	55	86	51 (37)	7	80	56	---			
208282	Honingham	17	TG 63	102108	38		65	32	27	42	56	45	100	23	56	8	74	37	565	44	31Jul
Wensum (Yare)																					
208389	Norwich W.Wks	17	TG 63	212096	10		66	30	22	42	51	33	90	28	23	6	71	32	494	51	31Jul
208400	Norwich Cemetery	17	TG 63	212086	28	643	72	33	25	46	61	36	75	32	25	10	76	36	527	34	31Jul
Yare																					
208434	Thorpe Hamlet	17	TG 63	250085	15		72	31	24	44	55	48	47	37	39	7	70	33	507	30	1Aug
208724	Surlingham	17	TG 63	323059	2	625	(68)	32	19	30	58	42	68	37	42	10	63	32	501		
208737	Primingham Earl	17	TG 63	272030	55		--	--	--	--	--	36	61	40	43	7	58	39	---	30	1Aug
208928	Cantley	17	TG 63	381048	17		60	26	18	38	58	40	49	19	49	12	61	34	464	33	18Sep
Chet (Yare)																					
209272	Baveningham Hall	17	TM 62	399965	23	607	50	26	24	33	41	49	46	7	42	9	55	42	424	21	18Sep
Haveney (Yare)																					
209524	Bressingham Hall No.1	17	TM 62	078806	30	629	68	29	37	35	41	43	75	19	41	3	55	45	491	28	23Jul
209624	Thrandeston	17	TM 62	115764	37		60	28	36	40	36	33	52	33	49	3	49	48	467	22	18Sep
209819	Gissing	17	TM 62	143841	40	630	63	35	34	38	46	37	50	24	41	6	60	47	481	29	18Sep
209968	Scole	17	TM 62	151788	27		63	27	36	30	33	36	51	41	39	4	52	43	455	22	1Aug
209976	Brone	16	TM 62	153766	40	596	61	26	37	36	30	33	48	47	42	4	50	44	458	29	1Aug
Dove (Haveney)																					
210069	Gislingham	16	TM 62	073708	56	610	56 (28)	45	33	41 (35)	56	21	38	2	(52)	43	450				
210216	Brockford, Buces Farm	16	TM 62	116659	58	595	56 (29)	31	39	41	33	60	29	41	4	51	49	463			
210270	Thwaite, The Grange	16	TM 62	114681	47		(60) (27)	35	47	47	34	71	31	43	4	52	48	499			
210405	Occold	16	TM 62	156708	49	589	62	30	37	42	34	33	59	33	44	3	52	51	480	22	5Dec
Haveney (Yare)																					
210903	Stradbroke	16	TM 62	231736	54		60	29	39	41	37	36	53	34	35	5	54	54	477	29	1Aug
211012	Wingfield	16	TM 62	235782	49	638	56	30	38	34	38	41	57	28	45	4	52	42	465	27	18Sep
211233	St Margaret, South Elmham	16	TM 62	313837	37	618	55	28	36	27	44	45	50	14	32	5	55	34	425	20	18Sep
211272	St Cross, South Elmham	16	TM 62	297845	35		55	30	34	33	39	42	50	30	34	5	54	42	448	24	18Sep
211436	Starston	17	TM 62	234842	30	616	53	29	34	32	35	37	37	27	44	6	56	40	430		
211668	Ditchingham	17	TM 62	340906	5	627	56	27	34	28	48	58 (54)	17	38	7	62	39	468			
211831	Woodton	17	TM 62	295954	37	630	64	30	24	41	46	34	46	16	35	8	62	40	446	22	26Jan
212059	Barsham W.Wks	16	TM 62	406896	11	641	53	29	33	31	44	29	64	5	36	9	53	32	418	21	12Nov
212524	Hopton	16	TM 62	530999	7	631	53	33	25	35	36	38	58	3	42	15	52	43	433	22	18Sep
212557	Lound P.Sta.	16	TG 63	501008	10	599	51	32	18	32	32	44	49	8	35	14	49	37	401	20	26Jan
212598	Fritton Warren	16	TM 62	463998	13	638	53	32	19	32	38	42	63	6	32	11	53	37	418	24	23Jul
Bure (Yare)																					
212884	Hope House	17	TG 63	038295	64	733	75	36	35	63	61	39	49	48	45	10	95	46	602	37	1Aug
213038	Cropton Hall	17	TG 63	107284	43	669	75	34	33	52	65	35	36	47	34	11	84	44	550	38	1Aug
213200	Wolterton Park	17	TG 63	165318	35	712	72	31	30	44	59	44	37	26	36	9	92	37	517	30	26Jan
213519	Aylsham, Bankfield House	17	TG 63	195273	15		77	26	26	42	53	31	35	11	43	8	88	32	472	32	26Jan
213598	Woodgate House	17	TG 63	181259	30	660	74	27	25	42	56	34	34	12	47	8	76	32	467	29	26Jan
213635	Brampton	17	TG 63	223240	6	641	70	26	24	41	55	45	36	15	26	7	85	31	461	30	12Nov
213939	Havingham	17	TG 63	172204	37	610	58	27	22	36	46	51	37	19	33	6	72	34	441	22	26Jan
214042	Coltishall Met.Office	17	TG 63	262229	17	621	70	28	24	33	53	59	44	15	43	11	75	29	484	26	26Jan
214578	Horning P.Sta.	17	TG 63	358164	3	624	65 (27)	18	39	39	43	41	9	38	13	64	31	427			
Ant (Bure)																					
214628	North Walsham, The Paston School	17	TG 63	280299	38	643	68	29	24	40	42	36	31	11	38	12	70	31	432	28	26Jan
214713	North Walsham	17	TG 63	285305	34	663	75	30	24	40	41	40	41	12	38	15	76	29	461	31	26Jan
214722	Edingtonthorpe	17	TG 63	304311	30	650	77	27	24	36	41	44	39	10	36	14	71	25	444	34	26Jan
215056	Barton Turf	17	TG 63	353217	8	613	72	29	26	43	41	39	48 (12)	36	13	72	32	463			
Bure (Yare)																					
215227	Burlingham	17	TG 63	373101	27	601	38	29	17	30	48	40	60	19	41	12	61	34	429	37	23Jul
215516	Hickling	17	TG 63	413226	2		64	28	21	36	41	39	37	12	37	12	55	28	410	22	26Jan
215823	Ormesby St Michael	17	TG 63	468152	7	644	64	27	23	34	43	40	58	11	46	13	60	29	448	29	23Jul
Coastal																					
216507	Gorleston	17	TG 63	529037	4	604	54	31	15	36	37	38	57	7	44 (13) (49) (37)	418					
216524	Lowestoft	16	TM 62	542946	25	602	46	24	20	30	32	31	60	2	39	12	46	31	373	26	18Sep
Hundred (Coastal)																					
216711	Ilketshall St Lawrence	16	TM 62	382830	43	616	53	30	38	33	32	31	65	10	36	6	52	37	423		
216786	Sotterley Hall	16	TM 62	460851	15	634	52 (31)	32	35	33	35	76 (7)	45	8 (56)	36	446					
216898	Benacre P.Sta.	16	TM 62	536845	3	594	57	31	34	34	42	42	76	5	58	9	58	35	481		
Blyth (Coastal)																					
217137	Cratfield	16	TM 62	314750	46		64	32	41	37	45	40	55	9	38	6	51	37	455		
217186	Threadbare Hall	16	TM 62	362722	46	599	54	29	38	39	41	39	58	6	48	8	57	31	448		

Number	Station	Co no	Grid reference	Alti- tude	Av 1941 -1970	Rainfall in millimetres													Highest daily fall	
						Jan	Feb	Mar	Apr	May	Jun	Jul	Aug	Sep	Oct	Nov	Dec	Year	mm date	
EAST SUFFOLK AND NORFOLK--(contd)																				
217277	Linstead Parva	16	TM 62 3J2777	40		(61)	27	36	39	36	35	45	6	35	7	55	44	426		
217383	Halesworth Modern School	16	TM 62 392783	35		61	29	36	36	36	31	75	8	54	7	53	37	463	37 18Sep	
217430	Wenhaston, St Michaels House	16	TM 62 427755	15	629	63	32	39	44	38	45	77	11	53	10	59	39	510	35 18Sep	
217742	Southwold, St James Green	16	TM 62 505765	9		58	30	32	38	40	36	73	3	88	6	53	32	489	65 18Sep	
Minsmere (Coastal)																				
218011	Yoxford	16	TM 62 397688	15		67	29	37	43	34	45	78	10	59	11	51	31	495	40 18Sep	
218117	Theberton	16	TM 62 437660	12		66	32	33	43	44	37	72	17	85	8	55	31	523	65 18Sep	
Coastal																				
218185	Upper Abbey	16	TM 62 453645	16	594	56	29	27	40	38	37	79	12	60	8	51	31	468	41 18Sep	
218335	Aldeburgh	16	TM 62 461583	6		59	30	33	45	32	27	59	9	54	8	53	27	436	29 18Sep	
Alde																				
218378	Badingham Post Office	16	TM 62 305683	27		--	--	--	--	--	--	--	--	--	--	--	33	---	11 5Dec	
218584	Great Glenham House	16	TM 62 345618	30	635	71	34	42	40	43	47	57	8	75	8	53	34	512	40 18Sep	
Ore (Alde)																				
218699	Framlingham S.Wks	16	TM 62 283622	21	611	73	34	47	37	41	44	53	7	44	4	52	39	475	28 18Sep	
218802	Campsea Ashe	16	TM 62 339553	29	598	67	31	39	41	29	28	47	8	87	5	51	27	460	60 18Sep	
Alde																				
218913	Saxmundham	16	TM 62 385629	30		58	29	40	37	35	28	48	18	78	7	48	26	452	56 18Sep	
219170	Aldeburgh, Linden Road	16	TM 62 452575	12	590	60	30	31	43	30	34	94	10	57	9	54	27	479	53 23Jul	
219191	Aldeburgh, Clover House	16	TM 62 462564	9	584	55	30	26	33	29	35	83	16	46	8	47	27	435	40 23Jul	
219427	Sudbourne Park	16	TM 62 407511	8	617	66	33	37	45	32	36	63	15	69	8	59	28	491	39 18Sep	
219528	Butley Abbey Farm	16	TM 62 375491	8	587	60	28	35	41	23	37	53	9	70	7	49	21	433	40 18Sep	
219614	Hollesley	16	TM 62 353451	17	598	61	28	33	41	28	37	52	11	71	6	52	25	445	40 18Sep	
Deben (Coastal)																				
219902	Debenham	16	TM 62 174639	46		71	27	36	40	32	40	61	18	43	1	51	42	462	26 26Jan	
220022	Helmingham Hall	16	TM 62 186577	61		67	30	39	41	33	32	55	25	34	3	52	41	452	20 26Jan	
220165	Kenton, The Laurels	16	TM 62 190665	52		64	29	32	44	36	38	57	20	40	4	56	40	460	26 18Sep	
220313	Kettleburgh	16	TM 62 258602	18	645	66	32	42	36	33	38	68	20	64	6	52	37	494	45 18Sep	
220346	Letheringham	16	TM 62 273576	30		70	31	44	33	31	35	58	12	50	2	63	42	471		
220391	Charsfield	16	TM 62 244567	46	601	66	30	39	35	36	36	53	7	51	4	49	31	437	32 18Sep	
220579	Melton, St Audry's Hospital	16	TM 62 283516	27	581	64	29	36	37	32	48	45	4	56	4	50	31	436	38 18Sep	
220603	Melton, Greylands	16	TM 62 285507	12	616	72	34	44	45	33	41	49	5	62	4	54	35	478	41 18Sep	
220605	Melton, New Road	16	TM 62 281506	9	593	69	27	38	45	29	39	48	4	55	4	56	32	446		
Coastal																				
220808	Otley	16	TM 62 203540	59		71	33	37	42	36	35	52	9	59	4	50	32	460	41 18Sep	
220917	Grundisburgh	16	TM 62 230502	15	619	76	34	47	41	38	29	60	18	45	3	54	33	478	28 18Sep	
220968	Martlesham	16	TM 62 245472	15	608	70	34	48	36	35	32	56	5	52	4	52	31	455	34 18Sep	
221131	Brightwell	16	TM 62 251431	8		70	25	39	36	35	22	53	5	78	4	43	23	433		
221295	Landguard Point	16	TM 62 282316	3		56	27	46	34	35	38	46	6	38	3	42	22	393	20 26Jan	
221370	Levington Res.Sta.	16	TM 62 242398	24		68	31	46	37	30	29	36	6	76	3	46	24	432	51 18Sep	
Gipping																				
221558	New Bells Farm	16	TM 62 037640	61		55	26	32	33	40	37	55	20	36	4	51	45	434	20 18Sep	
221741	Battlesden School	16	TL 52 976588	61	608	67	25	40	42	38	38	46	26	39	3	54	41	459	23 18Sep	
221945	Stowmarket, Imp.Chem. Industries	16	TM 62 060578	30		66	26	38	34	41	31	49	17	34	4	50	40	430	22 26Jan	
221992	Wattisham Met.Office	16	TM 62 026514	89	590	67	28	40	35	44	36	43	22	45	3	43	38	444	27 18Sep	
222292	Cousins Hill	16	TM 62 117555	55	632	76	35	41	40	38	37	59	25	49	6	58	44	508	29 18Sep	
222337	Baylham	16	TM 62 113522	15		69	26	43	40	41	36	44	17	41	5	50	41	453	26 26Jan	
222421	Westerfield P.Sta.	16	TM 62 165482	37	577	76	33	44	38	35	33	41	28	53	4	51	37	473	36 18Sep	
222429	Whitton P.Sta.	16	TM 62 153483	24	600	73	33	46	38	36	46	41	27	49	3	49	34	475	33 18Sep	
222653	Ipswich, Constantine Road	16	TM 62 154441	4		--	--	--	--	--	--	--	28	53	4	52	28	---	36 18Sep	
222659	Ipswich Museum	16	TM 62 161449	22	542	66	30	41	35	32	26	40	30	54	4	45	32	435	35 18Sep	
222661	Ipswich, Park Road Res.	16	TM 62 163457	57	580	72	31	43	38	29	26	38	42	52	4	53	37	465	36 1Aug	
Belstead (Coastal)																				
222757	Elmssett	16	TM 62 060469	61	546	56	24	33	32	36	45	43	22	40	2	39	30	402	24 18Sep	
222885	Belstead Hall	16	TM 62 127411	38	580	78	34	45	39	40	34	51	23	52	4	51	38	489	32 18Sep	

ESSEX RIVER AUTHORITY AREA, 4192 SQUARE KILOMETRES

HYDROMETRIC AREAS 36 AND 37

Coastal																			
223191	Holbrook	16	TM 62 169352	15		(70)	37	55	25	28	38	30 (6)	60	3	45	36	433		
	Stour																		
223403	Wratting Common	14	TL 52 626508	110		58	45	50	48	33	17	76	22	43	1	43	57	493	26 31Jul
223441	Burrough Green	14	TL 52 634554	116	623	56	39	47	43	31	38	61	24	38	3	50	52	482	
223524	Great Bradley Hall	16	TL 52 673530	85		63	37	45	43	32	43	81	18	44	3	48	53	510	26 23Jul
223673	Little Wratting	16	TL 52 700475	62	578	66	43	41	41	34	30	92	18	38	3	50	55	511	28 31Jul
223728	Nosterfield End	14	TL 52 641441	113		72	44	38	47	31	18	100	8	38	3	47	56	502	
223794	Haverhill W.Wks	16	TL 52 659452	85	608	66	35	36	44	32	18	74	13	41	4	52	56	471	43 31Jul
223805	Haverhill S.Wks	16	TL 52 680448	67	594	64	38	39	43	35	26	74	19	32	3	49	58	480	31 31Jul
223998	Stoke-by-Clare, Stonards Farm	16	TL 52 731448	73		68	38	39	49	39	48	71	31	44	3	50	56	536	29 1Aug
224247	Pentlow, Mill Cottage	15	TL 52 810463	36		66	28	40	40	25	53	60	17	39	0	50	47	465	21 24Jul
	Glem (Stour)																		
224376	Clopton Hall	16	TL 52 766547	112	652	73	41	40	43	42	37	67	24	46	5	58	59	535	22 24Jul
224458	Hawkedon	16	TL 52 797529	67	636	72	30	46	42	31	37	66	28	41	2	56	55	506	23 1Aug
224533	Boxted Hall	16	TL 52 828506	43	597	68	29	41	43	33	42	48	24	46	4	53	47	478	
	Stour																		
224624	Long Melford	15	TL 52 847456	33	546	71	28	40	38	35	49	54	17	42	3	45	43	465	

RAINFALL 1972

Number	Station	Co no	Grid reference	Alti- tude	Av 1941 -1970	Rainfall in millimetres													Highest daily fall	
						Jan	Feb	Mar	Apr	May	Jun	Jul	Aug	Sep	Oct	Nov	Dec	Year	mm	date
ESSEX-- (contd)																				
Chad (Stour)																				
224631 Rede		16	TL 52	806567	120	66	38	35	44	41	43	84	25	45	4	52	51	528	30 24Jul	
224660 Hartest, Kewgardens		16	TL 52	842538	91	--	--	--	--	--	--	58	20	48	3	56	59	---	22 18Sep	
Belchamp (Stour)																				
224971 Halstead, Wickham Hall		15	TL 52	826371	76	60	31	40	38	34	45	49	13	46	3	45	44	448	18 31Jul	
225048 Belchamp St Paul		15	TL 52	797435	70	67	--	--	--	--	--	--	--	--	--	--	--	---	18Sep	
Stour																				
225113 Sudbury, Shrublands		16	TL 52	868424	31	74	32	43	35	33	51	45	10	44	3	49	46	465	17 18Sep	
225116 Sudbury W.Wks		16	TL 52	873422	40	69	31	40	37	32	48	40	16	44	3	46	46	452	22 18Sep	
225261 Eures, Dunstead House		16	TL 52	899362	34	74	27	40	43	40	42	45	9	45	4	50	43	462	26 18Sep	
225374 Wormingford		15	TL 52	921318	46	69	26	36	37	38	43	41	9	37	3	47	33	419	22 18Sep	
225557 Cock Street		16	TL 52	964364	55	70	32	43	37	38	45	37	15	40	3	47	33	440	20 18Sep	
225608 Boxted Lodge		15	TL 52	998321	49	72	32	44	39	41	31	33	14	45	3	47	39	440	20 18Sep	
225620 Langham		15	TM 62	018339	12	71	31	42	41	44	43	29	15	46	4	51	41	458	22 18Sep	
Box (Stour)																				
225758 Boxford, Edwardstone Lodge		16	TL 52	954413	53	69	28	42	36	37	41	38	15	47	3	45	44	445	22 18Sep	
Brett (Stour)																				
225927 Thorpe Morieux		16	TL 52	928525	69	71	27	38	45	38	49	50	34	45	4	41	45	487		
226016 Felsham		16	TL 52	933564	94	73	29	36	46	33	42	44	33	45	4	49	55	489	27 1Aug	
226058 Cockfield		16	TL 52	899556	82	58	28	38	42	38	38	49	10	40	3	58	55	457	20 5Dec	
226129 Lavenham Lodge		16	TL 52	898517	85	75	30	42	46	41	41	43	26	41	3	54	49	491	20 18Sep	
226180 Washmere Green		16	TL 52	914477	76	62	26	41	34	40	49	74	12	46	2	43	41	470	25 24Jul	
226226 Chelsworth, Old Hall		16	TL 52	982479	34	62	27	42	36	41	39	41	15	43	4	47	40	437		
226503 Holbecks		16	TM 62	020417	46	73	29	40	39	38	45	32	17	41	3	47	34	438	23 26Jan	
226592 Baydon		16	TM 62	053389	53	73	31	45	39	35	52	35	23	39	3	48	36	459	22 18Sep	
226616 Polstead Heath		16	TM 62	001394	61	71	30	32	32	42	44	30	12	45	3	47	37	425		
226619 Shelley Priory		16	TM 62	009383	55	64	27	45	34	42	35	30	11	41	3	44	31	407	22 18Sep	
Stour																				
226729 East Bergholt, Gatton House Farm		16	TM 62	068349	38	74	31	44	38	39	42	41	14	51	3	48	(36)	461		
226756 East Bergholt		16	TM 62	077333	5	74	34	47	40	37	31	37	15	34	4	48	39	440	20 26Jan	
226758 Dedham		15	TM 62	073317	55	78	30	42	42	35	28	34	14	52	4	43	35	437	26 18Sep	
226794 Lawford Place		15	TM 62	093312	34	74	32	42	39	37	26	35	19	55	4	41	33	437	34 18Sep	
Coastal																				
226908 Manningtree County Secondary School		15	TM 62	099314	35	71	25	39	35	31	21	31	16	48	1	41	24	383		
226918 Mistley		15	TM 62	108318	11	76	29	46	44	37	25	48	7	46	3	49	35	445	28 18Sep	
226992 Wrabness, Foxes Farm		15	TM 62	172308	30	58	27	41	29	31	32	38	6	56	5	44	(29)	396		
227019 Beaumont		15	TM 62	181255	27	70	31	40	35	39	28	45	7	46	2	45	27	415		
227142 Dovercourt		15	TM 62	243298	3	63	25	44	34	36	27	35	9	43	3	43	24	386	21 18Sep	
227288 Frinton		15	TM 62	238215	15	62	27	48	50	31	43	36	--	--	--	--	--	---		
227293 Walton-on-Naze		15	TM 62	259225	5	62	23	50	34	41	23	39	6	42	4	40	26	390		
227316 Walton-on-Naze, Columbine Gardens		15	TM 62	249213	15	59	28	44	35	32	21	41	5	43	5	37	28	378	17 18Sep	
Holland (Coastal)																				
227382 Horsley Cross		15	TM 62	123275	37	69	29	43	34	38	27	40	12	47	3	46	32	420	32 18Sep	
227611 Row Heath, Honeyget Farm		15	TM 62	154197	27	67	31	43	36	28	32	72	111	58	5	39	30	552		
227659 Clacton Secondary School		15	TM 62	168159	16	60	26	44	30	23	18	47	8	41	5	35	25	362	18 18Sep	
227684 Little Holland		15	TM 62	216172	4	70	32	47	33	29	25	32	11	46	4	38	33	400	19 18Sep	
Coastal																				
227719 Clacton on Sea		15	TM 62	172143	16	52	23	43	30	21	18	31	7	41	4	35	35	340	17 18Sep	
227779 St Osyth, Lee Wick Farm		15	TM 62	107142	7	56	24	42	26	27	16	53	5	53	3	39	30	374	28 18Sep	
228029 Ardleigh, Vincens Farm		15	TM 62	062281	37	67	29	41	40	41	33	38	11	58	4	45	37	444	37 18Sep	
228093 Alresford S.Wks		15	TM 62	079205	7	66	27	39	24	24	28	42	12	46	3	37	30	378	29 18Sep	
Colne																				
228276 Great Yeldham		15	TL 52	757386	50	73	32	36	40	40	41	41	20	41	2	45	44	455	18 1Aug	
228687 Halstead, Martlet's Hall		15	TL 52	800298	78	73	36	38	35	37	46	60	20	41	2	46	41	475	18 9Jun	
228827 Earls Colne		15	TL 52	858288	51	72	29	41	39	35	41	70	8	49	3	50	39	476	31 31Jul	
229029 Great Horkesley		16	TL 52	975290	46	76	32	47	41	45	32	55	11	45	3	49	42	478	25 24Jul	
229112 Colchester W.Wks		15	TL 52	991254	15	72	29	46	40	45	37	37	9	52	3	44	36	450	30 18Sep	
229121 Colchester, Castle Park		15	TL 52	999255	27	76	30	47	34	43	32	37	10	52	3	43	37	444	25 18Sep	
229247 Ardleigh, Hull Farm		15	TM 62	043276	37	75	34	48	41	41	35	37	12	54	4	48	39	468	33 18Sep	
Roman (Colne)																				
229460 Stanway		15	TL 52	961237	37	70	30	43	34	43	40	40	12	45	3	41	34	435		
Coastal																				
229880 Mersea		15	TM 62	034145	20	62	23	39	30	--	--	--	--	--	--	--	--	---		
230196 Tolleshunt Major		15	TL 52	897110	21	62	27	35	32	31	26	47	(13)	(37)	(1)	40	36	387		
Blackwater																				
230374 Mill's Ayley Farm		15	TL 52	578388	113	63	48	43	46	32	19	48	14	36	3	54	66	472	17 6Dec	
230425 Badwinter		15	TL 52	618372	99	67	42	41	43	33	22	52	13	38	3	54	62	470	20 5Dec	
230535 Little Sampford		15	TL 52	659335	67	70	40	40	42	32	32	51	43	38	4	52	60	504		
230619 Cornish Hall End		15	TL 52	686360	94	69	--	--	--	--	--	--	--	--	--	--	--	---	10 7Jan	
230742 Beazley End		15	TL 52	745289	88	73	33	35	36	27	40	39	20	37	2	43	41	426	17 1Aug	
230784 Bocking Churchstreet		15	TL 52	754256	46	69	33	41	37	32	46	40	14	37	3	48	45	445		
230843 Braintree, Coggeshall Road		15	TL 52	772235	68	89	39	44	38	39	65	44	29	50	2	50	41	530	26 9Jun	
230996 Coggeshall		15	TL 52	841238	54	68	31	40	42	33	64	69	17	46	1	47	43	501	32 24Jul	
231108 Harborne Hall		15	TL 52	900186	55	72	32	49	36	36	57	46	11	34	1	45	43	462		
231149 Tibtree W.Wks																				

RAINFALL 1972

Number	Station	Co no	Grid reference	Alti- tude	Av -1941 -1970	Rainfall in millimetres													Highest daily fall	
						Jan	Feb	Mar	Apr	May	Jun	Jul	Aug	Sep	Oct	Nov	Dec	Year	mm	date
ESSEX-- (contd)																				
Blackwater																				
231625	Wickham Hall	15	TL 52 830105	21	557	62	26	39	38	25	29	46	13	38	2	38	43	399	20 18Sep	
231636	Langford	15	TL 52 830090	6	546	65	30	42	33	23	24	50	22	42	1	40	38	410	20 18Sep	
Chelmer (Blackwater)																				
231720	Thaxted P.Sta.	15	TL 52 606307	76	586	64	42	40	38	36	26	44	24	37	3	52	60	466	22 1Aug	
231783	Chickney Hall	15	TL 52 576280	91	605	74	44	38	40	30	23	65	18	40	3	53	61	489		
231829	Great Easton, Gallow Green	15	TL 52 631272	96		71	36	43	45	41	27	74	24	35	3	47	54	500		
231965	Great Dunmow	15	TL 52 636206	49	611	74	37	47	40	45	26	66	20	33	4	51	45	488	21 31Jul	
232106	Little Dunmow	15	TL 52 657224	85	591	73	36	43	37	37	24	82	15	33	4	49	40	473		
232137	Felsted School	15	TL 52 676205	73	617	77	38	49	43	41	32	69	26	40	3	48	50	516	30 31Jul	
232140	Felsted Sugar Factory	15	TL 52 664211	61	599	66	32	37	40	42	19	78	19	36	3	48	46	466	37 31Jul	
232304	Little Waltham, Birchfield	15	TL 52 712124	39		60	28	38	36	32	34	50	17	57	1	48	44	445	31 18Sep	
Can (Chelmer)																				
232472	Good Easter	15	TL 52 637135	76		72	34	40	38	39	33	39	15	32	2	52	52	448	21 31Jul	
232671	Writtle, Essex Inst.ofAgriculture	15	TL 52 677066	35	569	70	30	41	47	40	37	38	13	52	2	54	47	471	32 18Sep	
Mid (Can)																				
232745	Pilgrims Hatch	15	TQ 51 571968	101	597	75	34	34	46	37 (25)	59	42	39	3	57	55	506			
232846	Herongate W.Wks	15	TQ 51 632915	75		64	27	36	40	41	28	46	23	35	5	53	50	448		
232913	Hutton S.Wks	15	TQ 51 651957	47	592	65	27	30	46	31	26	52	13	38	2	52	44	426	33 31Jul	
232945	Stock	15	TQ 51 693986	91		77	30	38	46	35	45	47	24	29	3	56	52	482	18 12Nov	
Chelmer (Blackwater)																				
233263	Longstomps Res.	15	TL 52 703045	69	588	70	29	40	42	38	36	58	23 (44)	0	55	51	486			
233276	Sandford Mill W.Wks	15	TL 52 738060	21	553	63	30	38	39	35	30	34	20	41	1	48	45	424	22 18Sep	
233288	Galleywood	15	TL 52 712042	58	616	69	28	39	41	39	37	58	20	42	2	53	45	473	35 31Jul	
Sandon (Chelmer)																				
233415	Downham P.Sta.	15	TQ 51 723970	56	604	75	31	44	36	36	32	45	35	37	3	50	49	473		
233452	South Hanningfield Res.	15	TQ 51 745991	48	584	70	31	39	36	38	28	36	22	38	2	48	46	434	18 18Sep	
Chelmer (Blackwater)																				
233740	Hatfield Peverel, Rickstones	15	TL 52 784100	30	563	65	30	37	32	31	35	42	20	41	1	40	39	413	19 18Sep	
Ter (Chelmer)																				
233748	Stebbing	15	TL 52 676252	91		73	34 (43)	37	38	33	72	15	35	2	50	52	484			
234012	Whitelands	15	TL 52 783135	40	582	67	29	31	37	32	34	52	18	42	1	42	38	423	22 18Sep	
Coastal																				
234362	Purleigh	15	TL 52 828024	52	607	70	29	43	44	40	30	41	12	46	2	46	44	447	24 18Sep	
234614	Bradwell on Sea	15	TL 52 979054	24	555	62	30	39	32	31	28	34	6	49	2	41	33	387	24 18Sep	
234682	Bradwell, Eastlands Farm	15	TM 62 023075	7		54	26	37	32	34	22	35	9	48	3	43	31	374	25 18Sep	
234991	Southminster Hall	15	TQ 51 965994	12	543	57	28	35	30	28	22	51	4	52	2	41	31	381		
234995	Burnham Wick Farm	15	TQ 51 962958	2	552	56	27	31	29	33	22	32	7	49	2	41	37	366		
235020	Burnham Laboratory	15	TQ 51 947957	0	523	51	27	30	28	23	19	46	5	48	1	38	37	353		
Crouch																				
235519	Wickford	15	TQ 51 772921	14	555	63	27	35	38	31	34	39	13	47	2	40	36	405	25 18Sep	
235576	Battlesbridge	15	TQ 51 777956	23	595	70	29	36	40	40	34	40	18	39	2	47	43	438		
Coastal																				
236008	Frittlevell S.Wks	15	TQ 51 880875	15	530	53	24	32	28	28	26	49	7	57	1	39	39	383	24 23Jul	
236034	Bayleigh, Alanbank	15	TQ 51 800902	80	604	63	23	37	38	30	32	43	11	57	3	49	43	429		
236279	Potton Island	15	TQ 51 956898	2	564	57	24	32	38	29	14	24	41	55	2	38	40	394		
236466	Shoeburyness Met.Office	15	TQ 51 948857	2	539	52	23	32	34	26	21	31	22	54	3	31	34	363	24 18Sep	
236514	Southend, Southchurch Park	15	TQ 51 900850	2		56	25	32	25	28	27	58	13	51	2	31	36	384	32 23Jul	
236524	Southend W.Wks	15	TQ 51 874853	37	537	62	26	30	30	25	26	43	6	51	1	32	34	366	23 18Sep	
236632	Canvey Island P.Sta.	15	TQ 51 792823	1	556	53	25	32	32	40	21	40	10	44	1	37	36	371	23 18Sep	
236762	Vange P.Sta.	15	TQ 51 709860	13	564	60	25	32	29	24	33	43	31	35	2	40	43	397		
236864	Stanford-le-Hope S.Wks	15	TQ 51 685814	6	583	58	27	30	37	30	23	41	19	31	2	35	45	378	13 8Dec	
236974	Marsh Farm S.Wks	15	TQ 51 654756	3	572	60	29	41	29	26	17	36	32	49	2	33	51	405	26 18Sep	
Mar (Coastal)																				
237084	Upminster, Howard Road	15	TQ 51 562868	24	597	60	28	43	34	31	40	32	21	37	6	50	48	430	19 18Sep	
237162	Bury Farm S.Wks	15	TQ 51 606867	7	559	66	27	36	32	37	33	36	15	31	2	44	47	406	13 8Dec	
237390	Crsett Hall	15	TQ 51 651824	21	589	65	27	39	33	33	23	54	17	33	2	43	46	415	24 31Jul	
237466	Stifford P.Sta.	15	TQ 51 590802	5	596	59	27	37	31	28	27	41	17	29	6	39	52	393	14 8Dec	
Coastal																				
237611	Bainham Recreation Ground	15	TQ 51 540824	7	590	52	27	35	34	26	31	36	26	30	6	41	45	389	22 1Aug	
Ingleburne (Coastal)																				
237834	Upminster, Roxburgh Avenue	15	TQ 51 567858	34	621	60	26	39	34	32	47	32	19	37	4	46	46	422	18 18Sep	
237868	Hornchurch Marshes, Riverside S.Wks	15	TQ 51 515822	4		--	--	--	--	--	--	--	--	--	--	43	44	---	9 12Nov	
Beam (Coastal)																				
237995	Bomford, Raphael Park	15	TQ 51 519901	33	575	59	27	41	37	35	25	35	25	41	5	52	44	426	24 18Sep	
238013	Bomford, Danes Road	15	TQ 51 502879	17	596	56	28	45	40	33	32	43	33	39	8	47	46	450	30 1Aug	
238031	Harold Hill	15	TQ 51 543910	40		65	26	34	38	28	22	33	24	45	4	53	48	420	29 18Sep	
238033	Bomford, Castellan Avenue	15	TQ 51 531901	37		60	27	39	42	--	--	--	--	--	--	--	--	---	9 7Jan	
238055	Hornchurch, Langtons Gardens	15	TQ 51 537875	27	577	62	29	44	44	35	40	41	34	47	6	52	50	484	29 1Aug	
238097	Dagenham, Central Park Nursery	15	TQ 51 499863	16	577	50	24	38	30	31	27	38	26	27	7	44	41	383	23 1Aug	
238123	Bainham, Brittons School	15	TQ 51 517842	8		58	23	37	40	27	25	34	31	38	9	43	43	408	31 1Aug	
Roding																				
238515	Fyfield	15	TL 52 573078	51	635	79	36	47	48	48	29	52	18	26	4	59	56	502	23 31Jul	
238943	Little End S.Wks	15	TQ 51 546999	38	632	72	36	41	45	34	31	65	31	34	5	58	54	506		
239172	Theydon Bois, Thrifts Hall Farm	15	TQ 51 457987	75	595	67	39	48	44	30	25	44	22	31	6	62	53	471	18 5Dec	
239183	Chigwell Row	15	TQ 51 458935	78		62	38	46	47	40	31	36	20	32	8	59	63	482	20 5Dec	
239259	High Beach Res.	15	TQ 51 410980	115	671	75	47	52	58	32	24	40	22	35	11	73	63	532	21 5Dec	

RAINFALL 1972

Number	Station	Co no	Grid reference	Av Altitude -1970 m mm	Rainfall in millimetres												Highest daily fall				
					Jan	Feb	Mar	Apr	May	Jun	Jul	Aug	Sep	Oct	Nov	Dec	Year	mm	date		
ESSEX-- (contd)																					
239336	Woodford, Eastern S.Wks	15	TQ 51	418907	13	585	64	46	47	55	39	26	57	15	35	8	64	64	520	21	23Jul
239374	Wanstead, Redbridge	15	TQ 51	415882	8	575	51	34	42	49	39	24	46	15	31	8	48	55	442	17	5Dec
239386	Clayhall Park	15	TQ 51	425893	33	614	60	40	47	47	35	25	52	15	33	9	54	57	474	16	5Dec
239397	Manor Park, City Of London Cemetery	15	TQ 51	418863	18	584	58	40	44	44	44	26	37	18	31	8	54	49	453	16	31May
239437	Valentines Park	15	TQ 51	434872	13	585	58	37	46	43	42	19	36	20	29	7	51	50	438	17	1Aug
239519	Seven Kings Park	15	TQ 51	455881	17	649	59	35	43	46	39	26	30	22	31	7	58	53	449	18	1Aug
239534	Loxford Park	15	TQ 51	442852	9	604	56	36	45	45	43	26	37	19	29	7	51	50	444	15	1Aug
239541	East Ham well	15	TQ 51	438842	5	565	53	33	45	37	32	22	21	(18)	25	8	49	34	377		
239551	East Ham, Polkestone Road P.Sta.	15	TQ 51	434831	6	565	50	35	43	39	24	21	30	15	32	7	48	46	390	14	18Sep
239578	Barking, Gascoigne Road P.Sta.	15	TQ 51	447830	2	571	49	33	46	40	23	21	28	19	31	7	47	42	386	16	18Sep
239593	Goodmayes Park	15	TQ 51	468868	12	590	67	31	47	43	33	24	42	21	32	10	55	47	452	17	31Jul 1Aug
239626	Barking, Beckton S.Wks	15	TQ 51	452822	7	550	51	34	44	41	21	20	28	18	36	7	45	48	393		

LEE CONSERVANCY AREA, 1419 SQUARE KILOMETRES

HYDROMETRIC AREA 38

Lea		13	TL	52	015233	131	648	62	52	70	62	53	27	27	31	36	23	49	63	555	19	8Sep
240011	Dunstable Cement Wks	13	TL	52	024211	160	687	76	60	73	61	41	43	30	36	38	26	60	83	627	22	8Sep
240021	Dunstable W.Wks	13	TL	52	052254	122	608	60	48	68	56	51	28	24	24	26	21	54	64	524	19	1Aug
240054	Sundon Park	13	TL	52	064217	137	642	70	59	66	(59)	50	40	28	35	33	27	57	75	599		
240202	Luton, Runley Wood P.Sta.	13	TL	52	056215	167	673	74	62	73	62	47	43	30	32	34	30	61	78	626		
240203	Chaul End	13	TL	52	121179	101	657	77	62	65	55	45	53	17	47	30	26	55	80	612	31	5Dec
240280	Luton S.Wks	8	TL	52	229090	82	651	83	60	62	56	38	35	49	18	34	17	67	91	610	32	31Jul
240434	Hatfield, Clarke's Road	8	TL	52	277073	110	701	77	62	66	60	41	31	48	15	36	15	75	84	610	22	6Dec
240520	Bedwell Park	8	TL	52	295081	102		77	62	64	58	41	29	63	15	37	13	73	88	620	37	31Jul
240585	Little Berkhamsted																					
Mimram (Lea)																						
240747	Breachwood Green	8	TL	52	155222	146	670	76	64	69	58	53	35	41	40	31	19	59	74	619	26	5Dec
240782	Preston Hill Park	8	TL	52	180240	148	622	65	57	58	43	37	24	38	52	30	19	49	59	531	37	1Aug
240869	Luton Airport	13	TL	52	118216	158	671	74	67	73	62	44	42	37	51	16	23	50	77	616	36	1Aug
241091	Digswell P.Sta.	8	TL	52	239153	65	647	69	53	51	50	38	31	23	23	28	16	58	88	528	28	5Dec
241148	Bulls Green	8	TL	52	272171	122		75	52	57	47	41	31	32	17	34	16	65	88	555	30	5Dec
Beane (Lea)																						
241385	Walkern Eury	8	TL	52	305262	122	653	67	50	56	55	37	28	26	26	38	11	62	82	538	30	5Dec
241458	Whitehall P.Sta.	8	TL	52	284220	70	632	69	51	55	47	40	24	20	19	32	12	58	71	498	23	5Dec
241497	Broomin Green	8	TL	52	229241	94	620	65	61	56	50	36	20	27	53	29	17	53	77	545	40	1Aug
241515	Fin Green	8	TL	52	250257	138	637	69	61	54	54	37	21	26	52	31	15	51	75	546	39	1Aug
241560	Stevenage, Martins Wood School	8	TL	52	260254	136		77	(60)	48	(46)	34	20	33	32	--	--	--	--	---		
241656	Watton-at-Stone	8	TL	52	311194	76		60	49	56	51	37	18	42	16	31	14	63	68	505	28	5Dec
Rib (Lea)																						
241960	Chipping P.Sta.	8	TL	52	357323	104		67	46	45	47	49	23	49	26	35	4	55	70	516	25	5Dec
242199	Anstey	8	TL	52	405329	125	618	57	49	44	56	43	23	29	8	33	5	56	80	483		
242313	Braughing, Friars	8	TL	52	420245	116	659	71	56	60	40	45	27	51	42	36	5	63	83	579	38	1Aug
242327	St Edmund's College	8	TL	52	371221	117	648	67	56	52	(35)	40	--	--	--	--	--	--	--	---		
242335	Standon P.Sta.	8	TL	52	382226	81	659	68	60	58	48	44	31	57	34	33	8	63	83	587	40	5Dec
242409	Barwick	8	TL	52	385194	58	624	78	60	56	54	40	25	56	24	34	9	58	76	570	37	31Jul
Lea																						
242501	Hertford S.Wks	8	TL	52	338134	37	620	88	56	60	53	(44)	31	47	19	36	12	63	77	586		
242523	Ware, Chadwell Spring	8	TL	52	350137	43	589	86	54	57	54	45	32	46	18	33	10	61	81	577	30	31Jul
242547	Amwell End P.Sta.	8	TL	52	360139	32	611	82	52	54	53	43	33	50	19	31	9	60	80	566	34	31Jul
Ash (Lea)																						
242787	Moor Place	8	TL	52	422187	62	647	83	54	59	43	41	23	49	31	37	6	58	76	560	30	31Jul
242809	Hadham P.Sta.	8	TL	52	420166	52	598	80	52	57	43	38	28	52	27	35	6	57	69	544	33	31Jul
Lea																						
242938	Hoddesdon	8	TL	52	369106	43	641	71	50	54	59	34	36	70	18	35	8	63	73	571	50	31Jul
Stort (Lea)																						
243051	Clavering Hall	15	TL	52	477307	91	628	70	54	49	47	46	21	50	29	33	3	58	68	528	26	31Jul
243230	Stansted Mountfitchet	15	TL	52	510241	79	646	66	41	50	34	42	18	62	25	34	3	53	64	492	23	23Jul
243303	Maze Green P.Sta.	8	TL	52	474214	102	628	72	46	51	33	36	20	39	27	35	(2)	57	71	489		
243310	Bishop's Stortford, Castle Mound	8	TL	52	490214	68	626	69	47	53	35	33	19	53	42	42	3	56	70	522	39	1Aug
243350	Stansted Met.Office	15	TL	52	531226	101	621	75	45	55	39	48	22	63	23	36	3	54	64	527	25	31Jul
243486	Sheering Mill Lock	15	TL	52	488144	47	621	86	43	60	41	38	26	65	32	33	2	59	58	543	29	31Jul
243759	Sawbridgeworth P.Sta.	8	TL	52	464130	55	586	73	42	56	59	35	21	22	25	35	4	57	57	486	22	1Aug
243852	Little Parndon	8	TL	52	446108	54	583	61	36	40	37	31	21	66	23	33	4	49	38	439	35	31Jul
243887	Harlow	15	TL	52	470101	79	602	71	41	46	41	42	31	30	6	38	6	60	57	469	17	12Nov
244015	Roydon P.Sta.	15	TL	52	412102	37	590	75	47	55	50	32	28	70	21	39	6	57	63	543	41	31Jul
244027	Stanstead Abbots, Rye Meads S.Wks	8	TL	52	393105	30	596	70	44	53	46	29	28	58	19	35	5	50	67	504	39	31Jul
Lea																						
244035	Rye House Power Sta.	8	TL	52	385088	30		72	46	54	52	27	24	60	21	35	8	60	68	527	44	31Jul
244114	Broxbournebury	8	TL	52	364073	53	633	72	49	57	55	35	33	73	18	36	11	61	63	563	50	31Jul
244266	Cheshunt Yard	8	TL	52	353035	35	620	71	50	58	58	36	31	32	19	35	11	71	71	543	22	5Dec
244284	Cheshunt Cemetery	8	TL	52	346021	38	640	73	52	59	59	29	(30)	33	15	37	9	77	81	554		
244299	Waltham Abbey Gunpowder Factory	15	TL	52	375013	20	611	69	48	53	49	39	25	45	20	36	11	67	67	529	26	5Dec
244309	Waltham Abbey P.Sta.	15	TL	52	375003	19	598	64	45	52	46	34	26	48	22	34	9	64	58	502	31	31Jul
244321	Epping Upland	15	TL	52	437049	94	631	67	41	54	41	31	24	50	23	37	5	63	58	494	24	5Dec
244568	Darnicle Hill P.Sta.	8	TL	52	309048	73	670	80	65	65	71	39	28	40	16	41	14	78	84	621	25	12Nov
244606	Northaw	8	TL	52	283024	91	682	75	63	59	64	47	26	20	14	40	15	76	80	579	22	12Nov
244645	Whitewebbs Park	7	TQ	51	326989	37	643	74	50	56	57	(40)	36	36	17	36	13	79	77	571		
244758	Cningford South P.Sta.	15	TQ	51	374949	13	608	67	44	51	51	39	26	59	24	31	9	68	62	531	36	31Jul
244778	Enfield, Southbury Road	7	TQ	51	332965	32	626	68	49	57	51	33	38	60	25	36	12	72	69	570	43	31Jul

RAINFALL 1972

Number	Station	Co no	Grid reference	Alti- tude m	Av 1941-1970 mm	Rainfall in millimetres												Highest daily fall	
						Jan	Feb	Mar	Apr	May	Jun	Jul	Aug	Sep	Oct	Nov	Dec	Year	mm
LEE-- (contd)																			
244803	Chingford Mill	15	TQ 51 363925	12	587	62	44	56	48	38	25	47	21	29	10	61	61	502	24 31Jul
244833	Buckhurst Hill Res.	15	TQ 51 407938	84	643	68	45	50	53	36	32	38	21	33	9	58	62	505	21 5Dec
Pymmes Brook (Lea)																			
244909	East Barnet, Tudor Sports Ground	8	TQ 51 262968	70	669	69	58	64	60	44	29	24	18	36	24	83	88	597	27 5Dec
244986	Muswell Hill	7	TQ 51 278909	64	671	71	58	61	--	--	--	--	--	--	--	--	--	---	12 4Mar
245011	Broomfield Park	7	TQ 51 304925	41	667	72	54	59	56	45	33	44	21	37	18	76	71	586	23 5Dec
245074	Hadley Road P.Sta.	7	TQ 51 303980	49	646	69	50	57	55	36	28	23	15	36	14	74	66	523	20 12Nov
245117	Southgate, Oakwood Park	7	TQ 51 299952	67	650	72	51	63	53	41	30	27	17	34	17	80	72	557	26 5Dec
245166	Crouch End, Priory Park	7	TQ 51 300891	36	653	67	51	56	49	50	31	22	17	34	17	63	68	525	23 5Dec
245176	Hornsey, High Street P.Sta.	7	TQ 51 307894	33	633	64	49	63	54	43	28	24	17	29	13	63	65	512	19 31May
245190	Wood Green, Wolves Lane	7	TQ 51 313912	30		(65)	(49)	(58)	50	49	35	34	19	35	15	66	70	545	
Lea																			
245223	Woodford, Haggar Lane P.Sta	15	TQ 51 392901	54	632	66	44	49	47	40	25	45	19	36	8	57	64	500	24 5Dec
245270	Walthamstow, Coppermills Wks	15	TQ 51 354882	6		--	--	--	--	--	--	--	--	--	--	--	63	---	23 5Dec
245291	Stoke Newington Filters	1	TQ 51 319868	31	616	57	42	68	55	30	27	26	12	31	12	58	63	481	23 5Dec
245294	Stoke Newington, Green Lanes Res.	1	TQ 51 325874	32	604	58	43	55	52	41	31	28	13	32	16	58	62	489	17 6Dec
245310	Hackney, Clapton Pond	1	TQ 51 349860	21	631	58	46	51	43	27	28 (27)	15	33	11	57	61	457		
245313	Lea Bridge W.Wks	15	TQ 51 358867	7	596	54	40	52	42	30	23	25	16	32	12	50	56	432	18 5Dec
245345	Leyton, Auckland Road P.Sta.	15	TQ 51 376862	8	617	47	35	45	39	28	19	33	15	29	7	53	56	406	15 5Dec
245400	Old Ford, Penstock House	1	TQ 51 369839	12	575	54	40	46	47	23	22	44	15	31	8	55	49	434	
245430	West Ham, Abbey Mills	15	TQ 51 387832	5	611	52	40	47	41	29	26	39	26	33	10	52	45	440	15 31Jul 1Aug

LONDON, LEFT BANK AREA, 432 SQUARE KILOMETRES

HYDROMETRIC AREA 39 (part)

Coastal																			
246051	Bethnal Green, Victoria Park	1	TQ 51 355835	13	639	54	46	42	49	30	24	48	16	33	16	58	53	469	22 31Jul
246213	Finsbury, New River Head	1	TQ 51 314828	26	601	54	47	47	49	29	25	33	19	38	12	63	55	471	16 5Dec
246261	Buckingham Palace	1	TQ 51 287793	11	624	51	48	55	48	30	28	31	27	33	12	55	51	469	16 1Aug
246263	St James's Park	1	TQ 51 298800	8	612	47	50	50	44	25	25	37	16	32	12	54	48	440	13 12Nov
246277	Westminster, Western P.Sta.	1	TQ 51 286781	5	578	45	44	54	36	20	25	38	21	30	12	49	46	420	15 1Aug
246327	Kensington Palace	1	TQ 51 259801	25	640	55	45	57	45	30	23	24	23	34	16	61	57	470	18 1Aug
246356	Chelsea Physic Garden	1	TQ 51 277778	6	599	50	46	53	45	27	22	30	28	31	15	52	54	453	20 1Aug
246424	Holland Park	1	TQ 51 246795	21	621	54	45	53	45	27	20	23	15	34	16	57	54	443	16 5Dec
246429	Camden Hill Res.	1	TQ 51 250801	42	616	52	45	52	45	34	19	23	17	34	16	60	57	454	16 5Dec
246459	Fulham, Eishop's Park	1	TQ 51 241764	5	600	52	43	51	41	31	18	29	14	33	16	57	52	437	14 8Sep
246468	Hammersmith P.Sta.	1	TQ 51 232782	6	611	51	51	47	42	27	17	23	10	33	16	59	55	431	15 12Nov
246481	Acton E.Sta.	7	TQ 51 212797	7	574	51	46	50	42	27	18	21	9	30	19	59	62	434	21 5Dec
246488	Chiswick House	7	TQ 51 210777	8	605	57	47	52	46	30	26	28	12	31	21	63	59	472	17 10Oct
246509	Acton, Park Royal Cemetery	7	TQ 51 205818	29	598	53	52	47	39	26	18	21	8	32	20	62	69	447	23 5Dec
246544	Kew Bridge W.Wks	7	TQ 51 167780	11	607	52	44	42	43	27	16	24	13	27	19	56	65	428	18 5Dec
Brent																			
246588	Totteridge	8	TQ 51 259942	70	715	79	66	62	65	53	32	25	16	37	21	89	86	631	
246627	Mill Hill Cemetery	7	TQ 51 231917	78	700	70	66	60	54	51	32	26	13	39	22	77	75	585	24 5Dec
246668	Finchley, Avenue House	7	TQ 51 252902	87	701	71	63	61	56	56	34	33	13	38	22	74	76	597	24 5Dec
246690	Hampstead	1	TQ 51 262863	137	675	62	53	54	49	38	22	26	20	35	19	63	70	511	24 5Dec
246692	Golders Hill Park	7	TQ 51 256870	94	695	68	56	60	50	39	21	25	14	37	20	67	72	529	23 5Dec
246700	Hendon Depot	7	TQ 51 239875	48	654	63	59	58	45	33	25	24	15	35	19	70	72	518	24 5Dec
246738	Edgware, Chandos Park	7	TQ 51 189911	55	669	65	65	56	55	54	33	30	15	36	18	78	78	583	23 12Nov
246847	Brent Res.	7	TQ 51 208870	42	647	61	59	54	48	33	27	23	12	34	17	67	69	504	22 5Dec
246860	Harrow Weald Cemetery	7	TQ 51 153920	98		(62)	62	52	60	53	31	29	25	34	23	80	74	585	
246880	Harrow, Courtfield Avenue	7	TQ 51 158885	57	651	61	55	54	55	42	36	24	15	32	24	76	75	549	
246991	Willesden Res.	7	TQ 51 226842	59	661	56	56	50	43	31	19	23	16	37	18	62	80	491	25 5Dec
247060	Ealing, Castlebar	7	TQ 51 170819	37	652	62	59	51	44	35	28	28	11	32	23	63	69	505	21 5Dec
247077	Hanwell, Brentside School	7	TQ 51 151821	16	602	57	54	49	43	35	23	22	13	30	20	58	68	472	19 5Dec
247099	Harrow, Oakhurst	7	TQ 51 148863	90	678	64	--	--	--	--	--	--	--	--	--	--	--	---	9 10Jan
247101	South Harrow, Roxeth Recreation Ground	7	TQ 51 144860	65	672	58	53	49	50	30	34	30	15	31	23	64	68	505	
Coastal																			
247254	Lampton Park Nursery	7	TQ 51 134763	23		58	53	50	43	37	18	27	16	29 (17)	(58)	(65)	471		
Crane																			
247281	Pinner Cemetery	7	TQ 51 130893	57	675	58	59	57	53	46	23	22	16	32	24	74	69	533	20 12Nov
247302	Eastcote	7	TQ 51 110881	53	684	58	58	58	53	45	25	24	19	30	21	75	70	536	20 12Nov
247334	Hillingdon	7	TQ 51 084842	37		58	55	57	47	30	19	27	16	31	18	66	66	490	16 8Sep
247344	Northolt Met.Office	7	TQ 51 099846	34	635	52	50	50	44	36	23	23	12	30	17	62	65	464	16 8Sep
247449	Wood End Nurseries	7	TQ 51 094813	40	632	59	47	54	41	35	20	22	17	31	18	60	64	468	17 8Sep
247536	Heathrow Met.Office	7	TQ 51 077767	25	617	55	43	54	38	26	15	27	15	28	17	58	67	443	19 5Dec
247570	Longford, Perry Gaks	7	TQ 51 060759	23	619	57	52	57	41	32	21	25	17	28	19	61	68	478	21 5Dec
247600	Bedfont, Hatton Nursery	7	TQ 51 101748	22		--	--	--	--	--	--	-- (26)	16	29	17	54	74	---	
247669	Isleworth, Moyden S.Wks	7	TQ 51 154753	10	597	54	47	51	40	31	18	22	10	30	14	58	63	438	16 5Dec

RAINFALL 1972

Number	Station	Co no	Grid reference	Av Alti- tude -1970 m mm	Rainfall in millimetres													Highest daily fall	
					Jan	Feb	Mar	Apr	May	Jun	Jul	Aug	Sep	Oct	Nov	Dec	Year	mm	date
THAMES--(contd)																			
Shipton Lee (Woodham)																			
258636	Kingswood	9	SP 42 689191	78	641	65	52	57	42	58	36	65	24	29	19	69	81	597	23 1Dec
258673	Shipton Lee, Dry Leys Farm	9	SP 42 731218	96	651	57	42	50	41	48	38	68	26	32	17	60	61	540	26 31Jul
258695	Middle Claydon, Knowlhill Farm	9	SP 42 707238	91	654	67	49	56	43	49	35	85	29	32	19	63	73	600	35 31Jul
258709	Grendon Underwood, Lower Greatmoor Farm	9	SP 42 705222	76	647	64	49	54	42	57	36	82	28	32	19	64	68	595	33 31Jul
258712	Finemerehill House	9	SP 42 715224	128	647	62	48	54	44	55	38	65	31	32	20	67	70	586	24 31Jul
258723	Edgcott, Prune Farm	9	SP 42 692223	76	641	59	47	53	40	52	37	70	24	30	20	60	67	559	31 31Jul
258740	Edgcott, Lawn House	9	SP 42 681222	76	629	57	41	51	41	56	36	55	19	32	19	59	70	536	23 8Sep
258745	Grendon Underwood	9	SP 42 678216	67	629	67	47	55	42	58	36	53	22	32	20	66	74	572	24 8Sep
258746	*Grendon Underwood No.2	9	SP 42 678216	67		70	50	58	45	62	38	55	23	34	21	67	76	599	25 8Sep
Ray (Cherwell)																			
258885	Ambrosden	10	SP 42 603191	62		59	50	55	44	69	49	39	28	30	31	67	73	594	22 1Dec
259496	Middleton Park	10	SP 42 526234	95	679	59	54	51	37	61	62	29	43	40	27	60	80	603	34 8Sep
Cherwell (Thames)																			
259707	Headington	10	SP 42 557071	101	714	64	60	59	42	51	55	22	30	35	28	63	80	589	23 8Sep
Thames																			
259778	Brasenose Res.	10	SP 42 557061	111	639	57	62	50	42	48	52	24	16	32	26	65	80	554	
259798	Littlecore P.Sta.	10	SP 42 526029	59	659	58	58	51	38	48	56	24	23	29	25	64	76	550	21 19Nov
259930	Sandford Lane S.Wks	6	SP 42 528008	67	638	63	54	54	45	57	50	34	13	26	25	61	65	547	21 19Nov
Ock (Thames)																			
260481	Sudbury Farm	6	SU 41 393994	85		60	45	63	41	69	47	20	18	26	23	54	83	549	29 4Mar
260648	Letcombe Regis	6	SU 41 380863	107	705	72	68	81	66	74	45	26	23	30	30	72	101	688	39 4Mar
260878	Frilford Heath	6	SU 41 447983	73	616	54	47	57	33	56	45	26	23	25	25	55	67	513	25 4Mar
260991	Abingdon Met.Office	6	SU 41 479991	69		59	51	55	37	58	49	27	30	25	28	63	69	551	25 4Mar
261005	Abingdon, Albert Park	6	SU 41 491973	56	617	60	54	57	45	54	47	30	30	26	27	57	66	553	24 4Mar
Thames																			
261020	Abingdon S.Wks	6	SU 41 493952	50	586	58	54	52	41	46	46	24	25	25	27	59	67	524	23 4Mar
261041	Wantage, Kitford Gardens	6	SU 41 428867	122	706	70	70	85	67	74	52	23	19	31	34	77	104	706	37 4Mar
261191	Drayton S.Wks	6	SU 41 482933	56	559	65	60	61	45	53	45	22	26	28	26	60	76	567	24 4Mar
261316	Didcot S.Wks	6	SU 41 520916	51		--	--	--	--	--	--	18	17	27	25	64	84	---	22 5Dec
261330	Didcot S.Wks	6	SU 41 527908	52	642	72	60	60	59	--	--	--	--	--	--	--	---	---	21 4Mar
Thistle (Thame)																			
261604	Dancersend P.Sta.	9	SP 42 906089	198	738	84	67	72	69	51	45	49	45	41	24	70	110	727	25 8Sep
261666	Eulbourne	9	SP 42 931136	122	698	88	63	77	64	42	34	47	45	36	20	61	85	662	24 1Aug
261698	Mentmore Gardens	9	SP 42 907196	125	673	60	43	59	59	40	33	75	23	22	17	53	68	552	34 31Jul
Thame (Thames)																			
261990	Aylesbury	9	SP 42 841115	96	627	65	48	82	43	36	34	52	18	29	21	54	76	558	22 31Jul
262173	Aylesbury S.Wks	9	SP 42 791145	76		59	51	54	55	49	37	48	28	27	25	64	65	562	17 1Aug
262226	Quainton	9	SP 42 748202	102	688	68	49	58	52	57	41	57	18	31	23	69	68	591	19 8Sep
262607	Princes Risborough, Summerleys Rd S.Wks	9	SP 42 799037	96		69	68	72	53	50	43	27	35	34	23	63	80	617	23 5Dec
262613	Monks Risborough W.Wks	9	SP 42 814046	111	706	74	69	76	56	46	39	36	31	36	23	68	91	645	23 8Sep
263279	Cakley	9	SP 42 639124	85		67	51	48	43	60	51	35	27	32	29	62	81	586	23 1Dec
263637	Wheatfield	10	SU 41 687996	79	647	54	59	60	53	52	41	31	26	29	30	63	79	577	22 5Dec
263853	Shirburn, Model Farm	10	SU 41 695971	108		62	69	73	52	44	41	30	25	30	34	65	83	608	23 5Dec
263914	Eritwell Salome	10	SU 41 673934	113	701	64	78	70	52	47	47	24	24 (30)	29	68 (84)	617			
263938	Cuxham	10	SU 41 664953	84	660	56	65	67	52	45	46	27	35	29	32	70	89	613	26 5Dec
Thames																			
264270	Benson Met.Office	10	SU 41 633909	67	607	54	69	56	44	45	41	25	50	27	36	70	89	606	38 1Aug
264271	*Benson Met.Office No.2	10	SU 41 633909	67		57	72	58	45	47	43	26	51	28	37	72	91	627	38 1Aug
264282	Wallingford	10	SU 41 618898	48	570	52	61	51	44	40	38	24	53	24	31	65	89	572	42 1Aug
264283	*Wallingford No.2	10	SU 41 618898	48		51	65	56	47	44	41	25	55	26	33	69	92	604	42 1Aug
264643	Cholsey S.Wks	6	SU 41 590872	46	617	57	61	63	54	47	51	25	35	28	27	74	98	620	30 5Dec
264898	Goring	10	SU 41 599806	48	691	68	68	58	64	59	52	20	32	24	30	78	115	668	37 5Dec
Pang (Thames)																			
265414	Yattendon Court	6	SU 41 558743	104	699	64	68	61	70	58	49	27	26	20	30	71	105	649	
265462	Bradfield P.Sta.	6	SU 41 599731	67	654	63	58	57	63	50	43	23	38	20	32	68	105	620	30 5Dec
265628	Pangbourne P.Sta.	6	SU 41 635763	43	639	64	56	54	52	50	43	22	38	21	37	66	111	614	27 6Dec
Thames																			
265632	Pangbourne S.Wks	6	SU 41 643767	41		--	--	--	--	--	--	--	34	23	38	68	114	---	34 5Dec
265637	Theale S.Wks	6	SU 41 645718	45		--	--	--	--	--	--	--	--	--	--	--	112	---	35 5Dec
265647	Englefield	6	SU 41 625720	53	694	52	55	49	46	46	40	36	42	25	35	54	90	570	36 5Dec
265808	Reading Highways Depot	6	SU 41 708739	40	644	58	56	64	44	48	38	22	31	23	25	57	96	562	31 5Dec
265920	Reading, Forbury Gardens	6	SU 41 719736	44	660	54	--	--	--	--	--	--	--	--	--	--	---	---	9 10Jan
265922	Caversham Lock	6	SU 41 720740	37	635	51	54	58	43	46	33	30	29	34	25	57	88	548	31 5Dec
Kennet (Thames)																			
266337	Gverton Down	18	SU 41 130706	232	833	92	83	106	80	70	51	54	23	32	37	83	113	824	
266475	Marlborough	18	SU 41 185686	129	822	87	66	100	89	69	46	53	18	27	39	91	128	813	31 4Mar
266949	Aldbourn	18	SU 41 260756	140	798	77	72	103	77	72	47	50	24	27	39	81	121	790	43 4Mar
266969	Aldbourn, Half Moon Cottage	18	SU 41 264756	130		80	74	102	83	70	47	49	22	27	40	83	114	791	41 4Mar
Dun (Kennet)																			
Kennet (Thames)																			
267755	Hungerford, Dunn Mill	6	SU 41 350682	91		79	85	101	6										

Number	Station	Co no	Grid reference	Av Alti- tude -1970 mm	Rainfall in millimetres														Highest daily fall	
					Jan	Feb	Mar	Apr	May	Jun	Jul	Aug	Sep	Oct	Nov	Dec	Year	mm	date	
THAMES--(contd)																				
Kennet (Thames)																				
269091	Newbury S.Wks	6	SU 41 501672	76	729	75	71	66	62	71	46	31	19	23	31	76	115	666	29	5Dec
269183	Brimpton	6	SU 41 546646	98		72	59	61	57	65	52	33	37	20	31	75	120	682	33	5Dec
Enborne (Kennet)																				
269311	Woolton Hill	5	SU 41 425622	116		99	96	91	74	79	45	40	25	33	46	100	147	875	31	5Dec
Kennet (Thames)																				
270355	Tilehurst Res.	6	SU 41 662729	91	679	59	57	64	48	47	45	22	29	24	37	64	107	603	32	5Dec
270379	Reading, Bath Road	6	SU 41 702727	66	668	56	55	61	45	57	37	22	31	24	27	60	91	566	24	5Dec
270381	Pobney P.Sta.	6	SU 41 705712	40	611	49	52	61	45	44	33	21	34	20	24	59	84	526	23	5Dec
Thames																				
270398	Reading University, Whiteknights	6	SU 41 739719	66		57	61	62	44	53	33	26	35	23	28	61	76	559	19	6Aug
270467	Sonning, University Farm	6	SU 41 767764	36		57	59	67	43	46	29	21	35	23	27	62	91	560	30	5Dec
Loddon (Thames)																				
270549	West Ham P.Sta.	5	SU 41 625523	98	725	78	88	75	69	72	42	47	46	27	34	81	122	781	29	6Aug
270550	Basingstoke Cemetery	5	SU 41 625518	93	767	85	92	79	70	73	44	54	42	29	35	82	124	809	31	18Jul
270923	Bramley	5	SU 41 644588	70		75	74	85	81	76	47	30	43	30	43	63	92	739		
271095	Heckfield	5	SU 41 714626	76	695	56	72	67	46	45	36	21	36	27	30	67	79	582	20	6Aug
Blackwater (Loddon)																				
271144	Aldershot Res.	5	SU 41 859502	120	727	79	67	71	61	70 (28)	45	20	29	24	70	119	683			
271148	Aldershot W.Wks	5	SU 41 863493	77	722	80	67	68	58	69	26	43	14	29	21	66	107	648	19	5Dec
271300	Primley P.Sta.	2	SU 41 887562	65	694	73	59	69	44	52	26	40	14	32	24	64	90	587	18	4Mar
271432	South Farnborough Met.Office	5	SU 41 867544	69	669	76	64	72	44	64	22	49	11	27	23	62	90	604	19	1May
271490	Camberley S.Wks	2	SU 41 862597	60	662	68	65	67	45	54	27	31	14	24	19	57	79	550	18	5Dec
271492	Camberley, Woodlands Road	2	SU 41 867600	66	704	73	71	74	47	55	26	36	15	27	24	64	89	601	20	5Dec
271567	Broadmoor	6	SU 41 852640	91	657	68	69	76	45	49	26	32	20	29	24	64	81	583	24	5Dec
271662	Finchamstead	6	SU 41 793633	65	678	65	74	72	50	57	27	31	32	29	30	63	78	608	18	8Sep
Whitewater (Blackwater)																				
271827	Swainseshill Res.	5	SU 41 720441	183	837	104	95	81	69	72	37	32	29	35	35	81	152	822		
271868	Long Sutton, Lord Wandsworth College	5	SU 41 749467	145	795	96	89	75	63	58	35	46	22	34	32	80	132	762	27	8Sep
271911	Greywell P.Sta.	5	SU 41 722513	80	710	83	87	70	64	51	32	43	27	32	31	77	115	712	27	5Dec
271975	Gdham Met.Office	5	SU 41 737494	118	722	82 (85)		78	66	52	32	40	21	27	32	70	115	700		
Hart (Whitewater)																				
272464	Hartley Wintney S.Wks	5	SU 41 768580	55	680	70	73	65	47	50	26	44	26	30	26	66	103	626	30	5Dec
Loddon (Thames)																				
272578	Shinfield, Dept Agric.Botany	6	SU 41 734686	61	640	56	67	63	49	41	31	34	38	24	29	64	73	569	19	6Aug
272701	Reading, Earley	6	SU 41 737708	78	665	54	64	66	48	50	34	35	31	25	31	66	78	582	21	5Dec
Emm (Loddon)																				
272734	Easthampstead Met.Office	6	SU 41 846664	77		61	66	70	46	44	25	27	26	27	23	61	76	552	19	8Sep
272786	Wellington College	6	SU 41 833635	68	660	68	64	56	45	41	30	30	29	28	25	63	85	564	27	5Dec
272852	Wokingham, Reading Road	6	SU 41 794697	55	678	57	78	60	46	47	30	24	36	30	28	68	77	581	19	8Sep
272860	Wokingham, Ashridge S.Wks	6	SU 41 813700	47		55	78	62	48	50	27	23	34	28	23	67	73	568	18	8Sep
Loddon (Thames)																				
272940	Beenham's Heath	6	SU 41 850750	42	655	60	74	56	47	42	24	29	31	29	21	67	72	552	19	8Sep
273129	Hare Hatch	6	SU 41 798779	55	724	57	64	63	52	51	27	18	37	21	24	64	102	580	28	5Dec
Thames																				
273280	Stoke Row	10	SU 41 677840	176	774	74	63	68	67	56	55	24	39	30	41	97	110	724	41	5Dec
273407	Henley on Thames, Greys Road P.Sta.	10	SU 41 757822	37	691	65	60	62	60	50	35	22	33	23	36	74	109	629	28	5Dec
273411	Henley on Thames, Longlands	10	SU 41 762827	46	695	67	60	61	61	54	34	25	36	24	33	74	107	636	32	5Dec
273413	Christmas Common	10	SU 41 715931	241	788	69	61	63	60	53	52	30	27	37	36	82	103	673		
273536	Gussets Wood	9	SU 41 757887	187		66	55	51	60	57	45	30	34	32	29	82	103	644		
273609	Greenlands	9	SU 41 774855	37	690	71	59	53	68	52	37	40	38	25	24	77	107	651	32	5Dec
273622	Hambleden Lock	6	SU 41 782851	32	708	62	57	57	58	50	33	40	33	25	23	72	99	609	29	5Dec
Hamble Brook (Thames)																				
273627	Stokenchurch, Mill Lane	9	SU 41 752962	235		(75)	70	76	65	59	50	23	35	39	29	78	116	715		
273630	Wellground	9	SU 41 746951	151	775	68	62	65	64	57	50	26	30	37	29	75	105	668		
273668	Turville Wood	9	SU 41 750919	107	789	68	64	64 (63)	59	55	25	38	35	30	84	106	691			
273669	Northend Farm	9	SU 41 735928	213	794	73	62	60	60	48 (51)	21	33	38	32	82	108	668			
273699	Fingest	9	SU 41 772908	78	776	68	58	63	66	63	44	47	39	33	25	76	108	690		
273711	Cholsey Grange	9	SU 41 754938	213	806	74	64	65	64	64	52	27	36	37	30	82	110	705		
273733	Frieth	9	SU 41 794904	177	775	67	56	62	64	52	40	41	37	31	26	75	107	658		
273771	Colstrop Farm	9	SU 41 780882	58	732	60	52	52	68	58	36	34	37	27	22	74	104	624		
Thames																				
273824	Medmenham, Water Res.Centre	9	SU 41 805839	30	702	62	57	58	53	52	37	22	38	24	19	70	91	583	26	5Dec
273906	Middenton Park Res.	9	SU 41 817917	203		75	63	62	64	47	48	16	44	30	25	70	100	644		
273992	Hurley, Grass.Res.Inst.	6	SU 41 823829	43	697	62	60	56	56	50	41	18	42	22	22	71	97	597	33	5Dec
274055	Marlow Bottom	9	SU 41 843893	75	782	74	--	--	--	--	--	--	--	--	--	--	--	--	11	10Jan
274100	Little Marlow S.Wks	9	SU 41 875876	28		65	68	63	58	41	35	23	35	28	21	78	84	599	23	12Nov
274134	Bourne End P.Sta.	9	SU 41 892881	38	676	60	66	56	58	41	35	31	27	25	21	78	87	585	31	5Dec
Wye (Thames)																				
274179	Gurdons Farm	9	SU 41 749974	236	800	66	60	61	62	63	50	34	25	38	28	74	103	664		
274236	Penley Farm	9	SU 41 768946	212	799	77	67	69	53	59 (51) (27)	36	38	27	80	107	691				
274267	Radnage	9	SU 41 791963	191		90	83	76	66	63	54	30	45	35	31	80	124			

RAINFALL 1972

Number	Station	Co no	Grid reference	Av 1941 -1970 mm	Alti- tude	Rainfall in millimetres												Highest daily fall		
						Jan	Feb	Mar	Apr	May	Jun	Jul	Aug	Sep	Oct	Nov	Dec	Year	mm	date
THAMES--(contd)																				
The Cut (Thames)																				
274917	Bracknell S.Wks	6	SU 41 858718	49	668	62	71	62	44	36	28	34	27	24	21	65	71	545	17	8Sep
274937	Jealott's Hill	6	SU 41 874735	69	652	59	68	61	44	40	24	27	26	23	21	65	69	527	16	8Sep
275166	Maidenhead W.Wks	6	SU 41 882813	38	659	58	67	48	50	41	33	26	26	26	20	69	77	541	26	5Dec
275169	Maidenhead S.Wks	6	SU 41 891805	25	644	57	69	51	50	40	30	29	25	25	21	65	68	530	18	5Dec
Thames																				
275289	Burnham W.Wks	9	SU 41 929829	55	658	55	62	54	51	30	15	41	17	26	23	59	60	493		
275348	Eton, Tangier Island P.Sta.	9	SU 41 968777	20	636	54	60	53	47	30	15	41	17	26	23	59	60	485	18	31Jul
275443	Cippenham S.Wks	9	SU 41 948794	22	614	55	60	51	53	30	19	54	20	26	23	62	60	513	27	31Jul
275500	Slough, Stoke Road Cemetery	9	SU 41 976812	29	639	53	63	56	47	31	20	52	17	28	20	60	63	510	29	31Jul
275515	Slough, Bagstone Road	9	SU 41 969793	20	648	55	62	57	47	30	21	55	18	29	20	63	67	524	27	31Jul
275529	Datchet P.Sta.	9	SU 41 977782	20		54	59	55	47	31	17	44	16	28	19	61	64	495	20	31Jul
275574	Windsor Royal Gardens	6	SU 41 979754	21	656	55	60	61	46	31	20	36	18	28	22	64	72	513	18	4Mar
275643	Slough, St Bernard's Convent	9	SU 41 989785	24	646	53	54	55	44	29	19	39	20	28	24	56	60	481	20	31Jul
275660	Ditton Park	9	TQ 51 001778	21	652	56	58	55	45	37	18	31	24	30	22	59	64	499	16	8Sep
275699	Old Windsor	6	SU 41 987741	18	639	57	58	64	47	33	19	28	19	31	21	68	73	518	19	4Mar
Colne Brook (Thames)																				
275774	Penn	9	SU 41 905934	167	788	79	76	61	74	43	48	37	40	32	27	81	102	700	35	5Dec
275832	Beaconsfield, Twin Oaks	9	SU 41 939912	103	749	71	71	58	66	39	35	29	28	28	25	79	87	616	32	5Dec
275973	Hedgerley Hill	9	SU 41 967864	91	716	61	66	56	58	44	28	44	24	32	27	79	86	605	24	31Jul
Thames																				
276156	Egham W.Wks, West	2	TQ 51 022717	15	648	54	46	57	43	27	20	29	16	27	17	60	83	479	23	5Dec
Colne (Thames)																				
276307	Potters Bar, Playing Fields	7	TL 52 241017	98	686	74	68	64	68	49	29	21	16	37	25	75	87	613	24	12Nov
276315	North Mymms P.Sta.	8	TL 52 232036	77	651	74	63	59	60	39	31	24	15	36	24	72	80	577	22	6Dec
276394	Tyttenhanger P.Sta.	8	TL 52 198057	77	631	73	61	66	61	45	31	25	22	30	30	70	91	605	24	6Dec
Sandridge (Colne)																				
276431	Hatfield P.Sta.	8	TL 52 220077	104	647	79	62	72	60	42	31	28	19	33	20	70	86	602	26	5Dec
276539	Rothamsted No.4	8	TL 52 132134	128	697	85	66	70	54	44	37	29	36	31	29	66	92	639	30	5Dec
276540	Rothamsted No.2	8	TL 52 132134	128	712	84	68	69	56	45	38	30	38	32	30	68	93	651	28	5Dec
276649	St Albans, Oaklands	8	TL 52 182076	83	629	72	58	64	53	37	30	29	29	26	30	64	82	574	28	5Dec
276662	St Albans, Hill End Hospital	8	TL 52 176068	90	658	74	61	64	62	34	33	32	32	29	30	72	92	615	27	5Dec
Colne (Thames)																				
276761	Bushey Heath Res.	8	TQ 51 152941	158	687	64	66	55	65	55	33	30	23	39	23	86	84	623		
276784	Boreham Wood, New Cemetery	8	TQ 51 182957	107		66	65	59	62	46	27	29	20	37	22	83	84	600	25	12Nov
276801	Boreham Wood, Furzehill Road	8	TQ 51 193964	92	720	71	67	64	67	51	33	35	21	38	26	91	96	660	29	12Nov
Ver (Colne)																				
276955	Markyate S.Wks	8	TL 52 071155	119	678	79	68	66	60	39	53	23	31	30	29	63	85	626	30	5Dec
277003	Flemstead, Friars Wash P.Sta.	8	TL 52 090149	114	669	79	68	66	57	38	56	23	38	28	27	62	80	622	31	5Dec
277021	Stubbam Hall	13	TL 52 012153	194	702	93	66	73	55	40	46	37	33	37	25	66	86	657	24	5Dec
277326	Stonecross P.Sta.	8	TL 52 151081	128	659	76	59	67	58	26	31	29	31	29	25	74	101	606		
277331	St Albans, Holywell Hill P.Sta.	8	TL 52 146066	76	678	76	59	66	57	26	30	30	29	30	25	74	99	601		
277398	Bricketwood, Ambassador College	8	TL 52 142017	74		78	60	61	64	34	29	30	29	30	25	84	88	612	27	5Dec
Colne (Thames)																				
277490	Garston, Building Res.Sta.	8	TL 52 123017	78	668	70	59	62	64	35	32	30	29	30	26	73	91	601	31	5Dec
277523	Watford, Callowland	8	TQ 51 112993	76	649	(69)	62	55	54	37	30	27	25	29	21	68	73	550		
277551	Hilfield Park Res.	8	TQ 51 153960	85	662	64	67	60	68	45	33	31	20	35	22	86	84	615		
277568	Aldenham School	8	TQ 51 157972	91	688	65	70	62	70	43	31	34	22	34	26	85	84	626	25	5Dec
277604	Watford, Aldenham Road P.Sta.	8	TQ 51 120958	62	662	58	65	58	66	55	32	32	23	30	23	85	91	618	26	5Dec
277610	Watford Fields P.Sta.	8	TQ 51 114958	52	683	61	69	60	65	54	28	32	24	29	23	82	86	613	25	12Nov
Gade (Colne)																				
277792	Little Gaddesden P.Sta.	8	SP 42 997132	186	743	85	64	66	56	39	46	41	28	39	26	68	95	653	37	5Dec
277924	New Ground P.Sta.	8	SP 42 951107	130	721	80	59	65	65	41	41	44	30	35	20	64	98	642	22	8Sep
277928	Tring, Cowroast Lock	8	SP 42 957104	119	722	86	63	73	68	45	40 (45)	33	33	20	65	99	670			
277975	Berkhamsted, Bridgewater Road	8	SP 42 989085	122		83	71	75	63	38	33	39	29	30	20	70	97	648	25	6Dec
277981	Berkhamsted P.Sta.	8	SP 42 992078	145	697	85	74	76	60	39	33	40	25	32	20	73	104	661	27	6Dec
278194	Kings Langley	8	TL 52 073026	85	737	81	78	74	69	51	41	37	33	27	24	77	102	694	31	5Dec
278222	Hunton Bridge P.Sta.	8	TL 52 063007	66	731	74	73	66	65	37	31	27	33	26	24	78	104	638	37	5Dec
278237	The Grove P.Sta.	8	TQ 51 087990	58	720	72	66	64	61	45	44	30	36	27	23	79	93	640	27	5Dec
Chess (Colne)																				
278440	Hawridge P.Sta.	9	SP 42 956055	127	780	87	71	75	62	39	36	37	34	31	20	72	104	668	38	5Dec
278574	The Lee	9	SP 42 899042	191	812	84	69	--	--	--	--	--	--	--	--	--	--	--	14	26Jan
278766	Chorleywood P.Sta.	8	TQ 51 035977	67	727	73	72	61	72	48	46	27	33	26	22	80	106	666	31	5Dec
Colne (Thames)																				
278796	Batchworth P.Sta.	8	TQ 51 063940	48	705	63	72	61	63	45	32	24	27	26	18	76	92	599	31	5Dec
278932	Maple Lodge S.Wks	8	TQ 51 037922	42	663	60	68	60	59	42	33	26	27	26	18	71	91	581	31	5Dec
Misbourne (Colne)																				
279031	Mendover P.Sta.	9	SP 42 879039	146	797	90	69	76	62	43	44	42	46	40	29	70	113	724	29	5Dec
279140	Great Missenden P.Sta.	9	SU																	

RAINFALL 1972

		Av		Rainfall in millimetres														Highest		
Number	Station	Co no	Grid reference	Alti- tude -1970 m mm															daily fall	
					Jan	Feb	Mar	Apr	May	Jun	Jul	Aug	Sep	Oct	Nov	Dec	Year	mm	date	
THAMES--(contd)																				
279580	West Drayton P.Sta.	7	TQ 51 062802	30 644	51	52	52	40	25	17	26	16	28	17	61	72	457	20	6Dec	
Thames																				
279670	Abbeey Mead	2	TQ 51 046677	16 621	51	44	59	40	27	18	25	15	24	17	54	64	438	23	4Mar	
Bourne (Thames)																				
279744	Sunninghill	6	SU 41 932679	76	67	66	75	47	33	26	28	31	29	27	70	85	584	25	1Aug	
279748	Sunninghill, Cedars	6	SU 41 939686	84 727	68	69	67	37	33	27	30	35	26	28	70	81	571			
279811	Blacknest P.Sta.	6	SU 41 959687	40 682	67	68	73	51	36	28	33	33	30	28	69	90	606			
279906	Virginia Water	2	SU 41 990671	43	60	50	57	42	41	22	34	22	27	21	62	87	525	20	5Dec	
279940	Chertsey, Lyne Farm S.Wks	2	TQ 51 016674	28 627	53	48	69	44	39	20	31	15	28	20	56	75	498	19	4Mar	
Thames																				
280037	Shepperton Lock	7	TQ 51 074659	12 641	51	48	61	43	29	20	29	13	27	17	55	67	460	16	4Mar	
Wey (Thames)																				
280124	Lasham P.Sta.	5	SU 41 681412	124 877	101	105	96	75	64	43	26	38	33	39	102	157	879	31	5Dec	
280214	Alton W.Wks	5	SU 41 722389	134 853	104	94	89	71	62	40	32	27	31	33	91	157	831	26	5Dec	
280369	Rotherfield Park	5	SU 41 693322	169 956	111	96	89	74	85	52	25	26	31	39	106	156	890	26	5Dec	
280475	Four Marks	5	SU 41 679356	220 971	115	100	102	76	94	54	38	32	43	45	104	170	973	35	8Sep	
280512	Alton, Lord Mayor Treloar Hospital	5	SU 41 703382	137 867	105	93	86	70	69	45	33	26	34	37	97	158	853	29	5Dec	
280576	Alton S.Wks	5	SU 41 730395	102 866	98	91	87	72	59	39	30	23	31	33	92	163	818	30	5Dec	
280804	Farnham, Broomleaf Road	2	SU 41 851469	76 739	88	71	72	65	57	33	32	18	28	25	74	126	689	24	5Dec	
280825	Farnham S.Wks	2	SU 41 856481	75 752	83	70	(73)	62	61	30	30	14	27	25	70	(125)	670			
Upper Bourne (Wey)																				
280838	Alice Holt Lodge	5	SU 41 805427	115 802	89	79	76	58	79	36	37	19	25	27	78	141	744	27	5Dec	
280839	*Alice Holt Lodge No.2	5	SU 41 805427	115	94	83	81	61	83	38	39	20	26	28	81	148	782	29	5Dec	
280848	Boundstone	2	SU 41 835441	113 750	91	76	75	59	62	38	35	15	27	25	73	133	709	26	5Dec	
South Wey (Wey)																				
280957	Shottermill S.Wks	2	SU 41 879325	117 905	108	96	89	73	69	48	29	21	37	31	104	157	862	31	1Dec	
281238	Selborne	5	SU 41 740336	116 968	109	93	91	76	72	48	36	22	28	39	102	136	852	26	5Dec	
281278	Selborne, Temple Manor	5	SU 41 761331	140 901	112	93	84	80	80	52	42	24	31	36	98	165	897	31	1Dec	
281542	Churt	2	SU 41 858376	140 869	101	93	98	66	61	44	45	18	29	27	92	155	829	30	5Dec	
Wey (Thames)																				
281629	Hindhead W.Wks	2	SU 41 889359	256 932	111	88	96	72	71	57	38	20	38	33	105	166	895	30	1Dec	
281694	Seale, Greensand	2	SU 41 900479	84 778	70	65	79	67	57	35	20	--	--	--	--	--	--	20	4Mar	
281827	Milford	2	SU 41 935422	55 765	84	78	87	60	49	26	17	22	41	29	75	125	693	24	5Dec	
281873	Godalming, Borough Road P.Sta.	2	SU 41 967444	37 729	77	79	85	59	45	28	25	20	40	30	75	115	678	23	4Mar	
281993	Puttenham	2	SU 41 943471	104 729	71	60	67	51	49	23	21	23	34	25	70	97	591	17	5Dec	
282033	Unstead S.Wks	2	SU 41 993454	37 712	72	78	77	51	40	28	20	19	38	30	72	112	637	22	4Mar	
Ewhurst (Wey)																				
282289	Cranleigh S.Wks	2	TQ 51 041392	47 753	85	81	71	56	51	36	23	16	36	29	76	119	679	23	5Dec	
282449	Godalming, Munstead Rough	2	SU 41 988426	125 807	86	78	85	61	48	36	25	21	43	35	83	128	729	25	4Mar	
Tilling (Wey)																				
282535	Holbury St Mary	2	TQ 51 113441	155 876	99	83	75	65	63	53	29	21	40	30	90	122	770	24	5Dec	
282596	Shere	2	TQ 51 069479	90 794	83	88	85	55	44	35	22	13	42	29	80	106	682	19	8Sep	
282635	Peaslake	2	TQ 51 089448	137 874	100	91	83	68	65	48	25	16	46	33	94	141	810	27	1Dec	
Wey (Thames)																				
282739	Guildford, Woodland Avenue	2	SU 41 989492	68 731	71	68	80	54	39	33	24	24	36	30	69	81	609	21	4Mar	
282770	Guildford, Ladymead P.Sta.	2	SU 41 994509	30 667	66	61	75	52	41	28	18	22	35	28	73	88	587	18	4Mar	
282777	Guildford, Woking Road S.Wks	2	TQ 51 000515	30 668	60	62	76	50	37	31	21	24	35	28	72	95	591	21	4Mar	
282787	Marrow	2	TQ 51 017507	67 696	65	65	75	46	37	26	29	17	32	26	70	72	560	20	4Mar	
282804	Guildford, Stoughton	2	SU 41 982521	55	63	59	77	52	44	32	22	31	33	29	71	103	616	23	1Aug	
Stanford (Wey)																				
282940	Pirbright, Bakersgate	2	SU 41 951544	37 669	64	61	69	48	36	29	25	21	28	26	61	92	560	19	5Dec	
282942	Pirbright Institute	2	SU 41 952542	37 638	63	60	74	46	33	24	22	22	24	23	61	90	542	19	5Dec	
283172	Woking Council Offices	2	TQ 51 003581	40 660	48	41	65	41	31	24	24	30	30	23	59	80	496	24	1Aug	
283183	Old Woking S.Wks	2	TQ 51 026573	23 634	59	60	72	45	34	26	33	22	34	23	62	83	553	17	4Mar	
West Clandon (Wey)																				
283249	West Clandon P.Sta.	2	TQ 51 047506	97 742	74	72	76	49	42	28	23	13	39	28	80	104	628	21	8Sep	
283305	Horsley P.Sta.	2	TQ 51 080523	87 724	71	73	78	53	45	24	25	11	42	26	82	105	635	20	4Mar	
Wey (Thames)																				
283424	Witley, Royal Hort.Soc.Gdns	2	TQ 51 063583	32 648	55	59	70	41	33	26	38	11	32	19	62	77	523	16	21Jul	
283429	Witley S.Wks	2	TQ 51 059597	16 642	49	52	65	37	26	23	37	13	30	18	57	71	478	16	12Nov	
283523	Addlestone	2	TQ 51 061643	14 643	50	49	66	43	36	24	34	14	26	(18)	54	70	484	16	4Mar	
Bourne (Wey)																				
283696	Bagshot	2	SU 41 907626	62 699	74	70	79	49	38	27	28	14	29	23	64	83	578	26	1Aug	
283833	Woking, Monument Way	2	TQ 51 017597	30	52	50	65	42	28	23	27	24	27	22	53	64	477			
283875	West Byfleet, New Zealand Golf Club	2	TQ 51 029612	30 657	55	53	66	49	29	26	37	32	27	21	57	76	528			
Thames																				
283926	Walton on Thames W.Wks	2	TQ 51 085663	10 613	49	45	57	38	26	16	24	7	26	14	48	55	405	15	4Mar	
283958	Staines P.Sta.	7	TQ 51 042721	14 621	59	54	58	41	26	21	22	18	27	21	60	80	487	25	5Dec	
283965	Staines Res.	7	TQ 51 046730	16 632	59	54	58	40	27	20	23	17	27	21	59	80	485	25	5Dec	
284058	Ashford Common P.Sta.	7	TQ 51 087698	15	51	47	56	40	28	21	19	12	30	15	49	60	428	16	4Mar	
284089	Walton W.Wks	2	TQ 51 117684	11 596	50	48	55	39	27	15	20	17	28	13	52	56	420	14	4Mar	
284128	Kempton W.Wks	7	TQ 51 111710	12 599	58	47	63	38	28	17	18	12	31	15	55	59	441	14	1Aug	
284152	Hampton	7	TQ 51 131695	12 607	51	50	56	39	29	17	19									

RAINFALL 1972

Number	Station	Co no	Grid reference	Av Alti- tude -1970 m mm	Rainfall in millimetres													Highest daily fall			
					Jan	Feb	Mar	Apr	May	Jun	Jul	Aug	Sep	Oct	Nov	Dec	Year	m	date		
THAMES--(contd)																					
Stanford Brock (Mole)																					
284517	Insley S.Wks	2	TQ 51	289402	64	779	91	74	74	58	55	35	28	13	46	22	63	118	677	24	8Sep
Mole (Thames)																					
284702	Burstov S.Wks	2	TQ 51	305437	58	747	80	66	68	56	49	36	40	12	47	23	74	113	664	25	8Sep
Redhill (Mole)																					
284868	Brewer Street	2	TQ 51	325526	125	757	91	64	79	53	45	28	41	15	58	28	79	102	683		
284912	Bersthams S.Wks	2	TQ 51	296522	81	775	91	72	79	60	45	36	33	19	51	26	81	119	712	22	8Sep
284951	Redhill, London Road	2	TQ 51	261512	82	752	88	63	68	57	39	27	24	19	48	23	76	106	638	23	8Sep
284974	Earlswood S.Wks	2	TQ 51	275483	62	722	81	62	67	53	42	28	21	26	48	21	79	96	624	21	8Sep
Mole (Thames)																					
285056	Newdigate	2	TQ 51	217422	76		93	75	70	62	56	36	23	19	50	24	78	111	697	30	8Sep
285213	Reigate, Wray Park Road	2	TQ 51	262511	101	769	87	63	71	57	43	30	25	29	48	23	74	108	658	25	1Aug
285224	Reigate Castle Grounds	2	TQ 51	253504	98	734	81	62	70	58	47	31	14	27	48	21	70	106	635	24	1Aug
285300	Reigate, Clifton's Lane	2	TQ 51	239512	85	758	89	52	53	56	45	28	33	20	51	22	71	115	635		
285313	Headley Res.	2	TQ 51	207527	192	808	91	79	71	62	56	37	31	13	55	24	74	124	717	24	5Dec
285411	Fixham Lane S.Wks	2	TQ 51	177506	42	766	91	80	71	63	52	35	20	17	47	23	73	117	689	23	8Sep
285532	Great Bockham Res.	2	TQ 51	145526	141	778	86	85	79	56	48	35	28	23	41	27	89	112	709		
285535	Denbies	2	TQ 51	149504	189	848	94	--	--	--	--	--	--	--	--	--	--	--	--	11	11Jan
285587	Mickleham, Juniper Hall	2	TQ 51	173527	55	745	88	75	71	55	52	29	25	15	47	23	74	105	659	24	8Sep
285612	Leatherhead, Yarn Way	2	TQ 51	175556	91	.	74	77	78	49	45	25	26	10	41	21	(72) (98)	616			
285629	Leatherhead, Elmer Wks	2	TQ 51	160557	51	704	69	76	72	46	39	25	23	11	34	21	72	101	589	18	12Nov
285720	Leatherhead S.Wks	2	TQ 51	149578	32	663	63	73	74	43	38	27	22	13	35	17	69	77	551	16	4Mar
285764	Effingham Res.	2	TQ 51	119526	115	733	79	65	79	56	46	28	20	30	41	25	86	113	688		
285794	Effingham	2	TQ 51	125531	102	773	83	84	80	55	48	31	25	35	40	24	84	117	706	26	1Aug
285857	Cobham	2	TQ 51	124599	37	666	57	61	65	42	41	16	26	25	36	17	65	74	525	21	1Aug
285895	Cobham P.Sta.	2	TQ 51	100607	22	633	51	52	61	39	33	20	27	18	32	16	55	66	470	15	4Mar
285960	Weylands S.Wks	2	TQ 51	125656	15	589	49	50	56	41	25	16	24	17	32	14	51	60	435	14	1Aug
285964	Esher S.Wks	2	TQ 51	135661	13	610	49	50	57	41	28	16	22	13	34	14	54	62	440	14	8Sep
Thames																					
286113	Surbiton, Seething Wells	2	TQ 51	172671	10	610	49	49	56	41	21	24	22	8	36	15	55	54	430	14	8Sep
Hogsmill (Thames)																					
286160	Tadworth Depot	2	TQ 51	232561	177	774	75	73	72 (46)	40	28	27	24	46	21	68	113	633		21	1Aug
286162	Tadworth P.Sta.	2	TQ 51	223568	123	743	81	75	69	45	38	30	28	12	47	20	61	75	581	19	8Sep
286190	Epsom, Downs Road	2	TQ 51	217588	122	702	71	74	72	43	31	26	32	8	40	20	66	93	576	18	8Sep
286196	Epsom College	2	TQ 51	223601	82	673	66	73	75	44	33	27	34	12	40	20	66	84	574	18	4Mar
286284	Ewell Court	2	TQ 51	213639	29	676	59	70	70	42	29	23	26	19	34	19	61	68	520	16	4Mar
286352	Chessington, Bolton Road	2	TQ 51	180638	45	696	57	60	62	39	27	23	27	9	38	15	58	71	486	14	8Sep
286392	Hogsmill Valley S.Wks	2	TQ 51	194682	12	599	48	50	53	40	19	17	21	12	35	18	56	60	429	14	8Sep
Thames																					
286405	Kingston, Canbury Gardens	2	TQ 51	179700	7	600	51	49	54	44	24	23	21	11	34	16	54	55	436	14	8Sep

LONDON, RIGHT BANK AREA, 561 SQUARE KILOMETRES

HYDROMETRIC AREA 39 (part)

Coastal																																																																																																																																																																																																																																																																																																																																																																																																																																																																																																																																																																																																																																																																																																																																																																																																																																																																																																																																																																																																																																																																																																																																																																																																																																																																																																																																																																																																																																																					</
---------	--	--	--	--	--	--	--	--	--	--	--	--	--	--	--	--	--	--	--	--	--	--	--	--	--	--	--	--	--	--	--	--	--	--	--	--	--	--	--	--	--	--	--	--	--	--	--	--	--	--	--	--	--	--	--	--	--	--	--	--	--	--	--	--	--	--	--	--	--	--	--	--	--	--	--	--	--	--	--	--	--	--	--	--	--	--	--	--	--	--	--	--	--	--	--	--	--	--	--	--	--	--	--	--	--	--	--	--	--	--	--	--	--	--	--	--	--	--	--	--	--	--	--	--	--	--	--	--	--	--	--	--	--	--	--	--	--	--	--	--	--	--	--	--	--	--	--	--	--	--	--	--	--	--	--	--	--	--	--	--	--	--	--	--	--	--	--	--	--	--	--	--	--	--	--	--	--	--	--	--	--	--	--	--	--	--	--	--	--	--	--	--	--	--	--	--	--	--	--	--	--	--	--	--	--	--	--	--	--	--	--	--	--	--	--	--	--	--	--	--	--	--	--	--	--	--	--	--	--	--	--	--	--	--	--	--	--	--	--	--	--	--	--	--	--	--	--	--	--	--	--	--	--	--	--	--	--	--	--	--	--	--	--	--	--	--	--	--	--	--	--	--	--	--	--	--	--	--	--	--	--	--	--	--	--	--	--	--	--	--	--	--	--	--	--	--	--	--	--	--	--	--	--	--	--	--	--	--	--	--	--	--	--	--	--	--	--	--	--	--	--	--	--	--	--	--	--	--	--	--	--	--	--	--	--	--	--	--	--	--	--	--	--	--	--	--	--	--	--	--	--	--	--	--	--	--	--	--	--	--	--	--	--	--	--	--	--	--	--	--	--	--	--	--	--	--	--	--	--	--	--	--	--	--	--	--	--	--	--	--	--	--	--	--	--	--	--	--	--	--	--	--	--	--	--	--	--	--	--	--	--	--	--	--	--	--	--	--	--	--	--	--	--	--	--	--	--	--	--	--	--	--	--	--	--	--	--	--	--	--	--	--	--	--	--	--	--	--	--	--	--	--	--	--	--	--	--	--	--	--	--	--	--	--	--	--	--	--	--	--	--	--	--	--	--	--	--	--	--	--	--	--	--	--	--	--	--	--	--	--	--	--	--	--	--	--	--	--	--	--	--	--	--	--	--	--	--	--	--	--	--	--	--	--	--	--	--	--	--	--	--	--	--	--	--	--	--	--	--	--	--	--	--	--	--	--	--	--	--	--	--	--	--	--	--	--	--	--	--	--	--	--	--	--	--	--	--	--	--	--	--	--	--	--	--	--	--	--	--	--	--	--	--	--	--	--	--	--	--	--	--	--	--	--	--	--	--	--	--	--	--	--	--	--	--	--	--	--	--	--	--	--	--	--	--	--	--	--	--	--	--	--	--	--	--	--	--	--	--	--	--	--	--	--	--	--	--	--	--	--	--	--	--	--	--	--	--	--	--	--	--	--	--	--	--	--	--	--	--	--	--	--	--	--	--	--	--	--	--	--	--	--	--	--	--	--	--	--	--	--	--	--	--	--	--	--	--	--	--	--	--	--	--	--	--	--	--	--	--	--	--	--	--	--	--	--	--	--	--	--	--	--	--	--	--	--	--	--	--	--	--	--	--	--	--	--	--	--	--	--	--	--	--	--	--	--	--	--	--	--	--	--	--	--	--	--	--	--	--	--	--	--	--	--	--	--	--	--	--	--	--	--	--	--	--	--	--	--	--	--	--	--	--	--	--	--	--	--	--	--	--	--	--	--	--	--	--	--	--	--	--	--	--	--	--	--	--	--	--	--	--	--	--	--	--	--	--	--	--	--	--	--	--	--	--	--	--	--	--	--	--	--	--	--	--	--	--	--	--	--	--	--	--	--	--	--	--	--	--	--	--	--	--	--	--	--	--	--	--	--	--	--	--	--	--	--	--	--	--	--	--	--	--	--	--	--	--	--	--	--	--	--	--	--	--	--	--	--	--	--	--	--	--	--	--	--	--	--	--	--	--	--	--	--	--	--	--	--	--	--	--	--	--	--	--	--	--	--	--	--	--	--	--	--	--	--	--	--	--	--	--	--	--	--	--	--	--	--	--	--	--	--	--	--	--	--	--	--	--	--	--	--	--	--	--	--	--	--	--	--	--	--	--	--	--	--	--	--	--	--	--	--	--	--	--	--	--	--	--	--	--	--	--	--	--	--	--	--	--	--	--	--	--	--	--	--	--	--	--	--	--	--	--	--	--	--	--	--	--	--	--	--	--	--	--	--	--	--	--	--	--	--	--	--	--	--	--	--	--	--	--	--	--	--	--	--	--	--	--	--	--	--	--	--	--	--	--	--	--	--	--	--	--	--	--	--	--	--	--	--	--	--	--	--	--	--	--	--	--	--	--	--	--	--	--	--	--	--	--	--	--	--	--	--	--	--	--	--	--	--	--	--	--	--	--	--	--	--	--	--	--	--	--	--	--	--	--	--	--	--	--	--	--	--	--	--	--	--	--	--	--	--	--	--	--	--	--	--	--	--	--	--	--	--	--	--	--	--	--	--	--	--	--	--	--	--	--	--	--	--	--	--	--	--	--	--	--	--	--	--	--	--	--	--	--	--	--	--	--	--	--	--	--	--	--	--	--	--	--	--	--	--	--	--	--	--	--	--	--	--	--	--	--	--	--	--	--	--	--	--	--	--	--	--	--	--	--	--	--	--	--	--	--	--	--	--	--	--	--	--	--	--	--	--	--	--	--	--	--	--	--	--	--	--	--	--	--	--	--	--	--	--	--	--	--	--	--	--	--	--	--	--	--	--	--	--	--	--	--	--	--	--	--	--	--	--	--	--	--	--	--	--	--	--	--	--	--	--	--	--	--	--	--	--	--	--	--	--	--	--	--	--	--	--	--	--	--	--	--	--	--	--	--	--	--	--	--	--	--	--	--	--	--	--	--	--	--	--	--	--	--	--	--	--	--	--	--	--	--	--	--	--	--	--	--	--	--	--	--	--	--	--	--	--	--	--	--	--	--	--	--	--	--	--	--	--	--	--	--	--	--	--	--	--	--	--	--	--	--	--	--	--	--	--	--	--	--	--	--	--	--	--	--	--	--	--	--	--	--	--	--	--	--	--	--	--	--	--	--	--	--	--	--	--	--	--	--	--	--	--	--	--	--	--	--	--	----

RAINFALL 1972

Number	Station	Co no	Grid reference	Av Altitude -1970	Rainfall in millimetres														Highest daily fall	
					Jan	Feb	Mar	Apr	May	Jun	Jul	Aug	Sep	Oct	Nov	Dec	Year	mm	date	
LONDON RIGHT BANK--(contd)																				
287909	Morden Hall	2	TQ 51 261685	16	634	55	57	66	38	20	21	25	13	35	16	51	59	456	14 18Sep	
287969	Merton, Gap Road Cemetery	2	TQ 51 255715	18		52	54	58	41	32	20	23	17	32	18	53	56	456	14 10Oct	
288020	Streatham, Purzedown Recreation Ground	1	TQ 51 286712	40	618	52	52	61	39	33	24	26	17	33	15	50	59	461	15 1Aug	
288056	Southfields, Coronation Gardens	1	TQ 51 251734	11	614	49	47	56	39	26	19	23	20	35	13	51	54	432	15 1Aug	
Coastal																				
288120	Streatham Hill Res.	1	TQ 51 306732	62	601	52	55	52	40	28	23	37	12	32	11	48	64	454	12 8Sep	
288147	Battersea Park	1	TQ 51 275773	4	624	53	48	48	48	26	24	26	31	35	16	57	58	470		
Effra (Coastal)																				
288156	Rock Hill Res.	1	TQ 51 339718	111	612	58	53	58	44	30	24	37	13	34	11	52	67	481		
288177	Dulwich, Belair	1	TQ 51 329732	34	631	55	48	58	39	37	30	45	14	33	10	51	58	478	13 18Sep	
288201	Brockwell Park	1	TQ 51 315740	44	609	53	52	60	40	27	28	28	11	35 (11)		51	57	453		
288211	Brixton Hill Res.	1	TQ 51 305743	37	594	52	50	58	40	28	22	35	12	32	12	46	60	447	14 12Nov	
Coastal																				
288342	Nunhead Res.	1	TQ 51 351754	41	584	49	44	49	42	26	30	41	19	31	10	46	47	434	14 1Aug	
288345	Telegraph Hill	1	TQ 51 357761	30	616	53	47	52	43	29	30	38	25	33	11	49	56	466	19 1Aug	
288362	Southwark Park	1	TQ 51 351791	3	623	51	45	50	45	28	24	41	20	32	13	49	52	450	15 1Aug	
Biggin Hill (Ravensbourne)																				
288496	Keston Court Farm	3	TQ 51 415630	106	752	87	72	73	56	48	32	36	29	49	17	59	108	666	21 8Sep	
288603	Marlingham Park Hospital	2	TQ 51 373595	179	772	98	80	79	62	41	29	27	19	52	21	77	119	704	23 5Dec	
288615	Addington, Hares Bank P.Sta.	2	TQ 51 370627	101	725	82	63	73	51	33	33	29	22	45	14	63	94	602	20 8Sep	
288628	West Wickham P.Sta.	3	TQ 51 379645	73	683	76	59	76	43	33	34	32	26	48 (16)	(61)	(95)	599			
Ravensbourne																				
288687	Bromley, Church House	3	TQ 51 401691	65	649	64	50	63	42	38	27	44	48	47	13	48	75	559	45 1Aug	
Pool (Ravensbourne)																				
288749	Beckenham, Kelsey Park	3	TQ 51 374692	33	633	60	50	66	42	33	27	43	21	36	13	50	72	513	18 18Sep	
288754	Beckenham, Foxgrove Road	3	TQ 51 377700	43	660	65	48	62	45	39	32	44	22	43	11	53	66	530	19 18Sep	
288760	Addington	2	TQ 51 352643	144	723	78	62	79	51	32	27	34	32	45	16	67	94	617	27 1Aug	
288800	Croydon, Northampton Road	2	TQ 51 342658	64	640	64	50	70	44	27	24	38	27	45	15	58	73	535	23 1Aug	
Ravensbourne																				
288999	Eltham, South End	1	TQ 51 427732	46		64	44	55	--	--	--	--	--	--	--	--	--	---	11 4Mar	
289022	Eltham, High Street	1	TQ 51 433745	75	628	59	41	53	38	35	34	36	29	46	9	45	66	491	23 18Sep	
289088	Deptford W.Wks	1	TQ 51 375766	6	592	49	40	46	37	29	29	34	18	35	10	45	53	425	15 18Sep	
289101	Deptford P.Sta.	1	TQ 51 377771	5	577	51	41	47	40	33	30	33	16	35	12	47	54	439	14 18Sep	
Coastal																				
289129	Greenwich Maritime Museum	1	TQ 51 387776	7	595	52	38	47	39	35	34	35	13	34	12	46	52	437	14 18Sep	

KENT RIVER AUTHORITY AREA, 4784 SQUARE KILOMETRES

HYDROMETRIC AREA 40

Coastal																			
290007	Cross Ness S.Wks	3	TQ 51 486805	8	531	49	25	38	33	23	23	33	29	37	6	39	39	374	27 1Aug
290060	Erith, Manor Road P.Sta.	3	TQ 51 523777	4	557	56	29	43	35	19	30	31	32	34	9	37	60	415	28 1Aug
Darent																			
290070	Westwood P.Sta.	2	TQ 51 425541	127	797	94	58	64	63	39	31	44	19	54	20	73	118	677	24 8Sep
290104	Westerham	2	TQ 51 446536	126	798	97	62	60	52	45	34	47	27	49	19	78	107	677	23 8Sep
290115	Westerham Hill P.Sta.	3	TQ 51 429558	174	831	92	56	64	57	38	34	44	22	57	18	63	99	644	22 8Sep
290184	Knockholt W.Wks	3	TQ 51 466583	235	862	107	64	62	52	47	43	39	32	52	21	77	132	728	
290200	Sundridge P.Sta.	3	TQ 51 489556	82	753	89	54	64	53	41	33	48	26	47	15	63	111	644	26 8Sep
290241	Chevening Gardens	3	TQ 51 484577	107	793	90	57	66	55	38	34	41	20	51	13	68	98	631	20 8Sep
290305	Sevenoaks, Oak Lane	3	TQ 51 528541	130	812	92	56	56	--	--	--	--	--	--	--	--	--	---	13 11Jan
290319	Sevenoaks, Cramptons Road P.Sta.	3	TQ 51 530570	68	738	87	59	61	56	36	31	42	15	52	9	63	103	614	20 8Sep
290349	Kemsing P.Sta.	3	TQ 51 569576	89	754	87	51	60	58	41	39	52	19	50	12	69	100	638	20 12Nov
290355	Oak Bank Res.	3	TQ 51 563561	167	773	92	53	56	54	41	41	65	21	48	12	60	102	645	
290378	Sevenoaks, Solefields	3	TQ 51 532538	163		--	--	--	--	45	38	58	22	44	9	62	108	---	
290548	Highfield Estate	3	TQ 51 534609	183		87	56	64	56	48	33	44	30	52	11	62	98	641	20 12Nov
290578	Eynsford P.Sta.	3	TQ 51 535655	40	673	73	53	54	59	25	28	48	23	47	12	53	103	578	18 21Jul
290681	Horton Kirby	3	TQ 51 561685	15	602	64	41	45	50	26	23	48	17	41	9	42	79	485	18 21Jul
290701	Sutton-at-Hone	3	TQ 51 559703	16	632	63	37	43	48	27	23	40	19	43	9	42	75	469	17 18Sep
290740	Crockenhill	3	TQ 51 518668	101	668	63	45	--	--	--	--	--	--	--	--	--	--	---	8 24Jan
290866	Hartley P.Sta.	3	TQ 51 617664	82	687	82	50	53	53	32	26	47	18	52	8	52	75	548	21 18Sep
291033	Wilmington W.Wks	3	TQ 51 543728	8	597	60	33	42	37	29	24	39	19	39	9	38	66	435	16 8Dec
Cray (Darent)																			
291110	Colgates Farm	3	TQ 51 495617	152		82	54	65	57	45	34	43	26	56	14	65	120	661	24 8Sep
291187	Luxted, Flora Nursery	3	TQ 51 435603	149		86	65	69	73	33	35	33	26	59	21	70	134	704	
291210	Holwood	3	TQ 51 422636	172		--	--	--	--	--	--	--	--	47	18	69	120	---	23 5Dec
291241	Crpington P.Sta.	3	TQ 51 459652	67	691	77	56	65	48	38	26	33	24	45	16	54	100	582	20 18Sep
291253	Orpington, Priory Gardens	3	TQ 51 465666	52		72	54	60	48	36	29	35	27	41	14	54	91	561	20 1Aug
291345	Frognaal, Bygraves Nursery	3	TQ 51 456710	69		61	43	50	39	27	30	34	43	41	10	47	67	492	39 1Aug
291467	Danson Park	3	TQ 51 468754	50	597	56	35	41	47	40	34	35	36	42	7	45	48	466	31 1Aug
291537	Dartford, Christchurch Road	3	TQ 51 531740	30	629	62	34	43	39	32	25	33	24	38	9	38	62	439	16 1Aug
Darent																			
Coastal																			
291627	Dartford, Long Reach S.Wks	3	TQ 51 552765	4	558	52	26	36	30	21	19	33	17	27	7	30	48	346	14 8Dec
291746	Northfleet P.Sta.	3	TQ 51 635691	49	644	69	48	48	49	34	30	63	15	54	8	49	75	542	23 18Sep

MAINFALL 1972

Number	Station	Co no	Grid reference	Alti- tude m	Av -1970 mm	Rainfall in millimetres												Highest daily fall		
						Jan	Feb	Mar	Apr	May	Jun	Jul	Aug	Sep	Oct	Nov	Dec	Year	mm	date
KENT--(contd)																				
291802	Southfleet P.Sta.	3	TQ 51 610724	25	574	59	39	47	53	29	18	85	12	43	6	40	61	492	53	21Jul
291919	Gravesend S.Wks	3	TQ 51 666739	4	581	57	33	42	31	24	17	46	20	48	3	34	55	410	20	18Sep
Medway																				
292475	Turner's Hill	4	TQ 51 335361	137	864	89	68	64	65	61	49	35	14	41	30	83	115	714		
292500	Duckyls	4	TQ 51 352338	183	906	110	70	69	70	67	63	37	20	49	33	91	118	797	27	8Sep
292516	Whillett's Bridge	4	TQ 51 376344	76	805	94	62	56	69	65	61	33	17	35	29	76	105	702		
292553	Weir Wood Res.	4	TQ 51 406354	69	822	96	74	70	72	69	45	27	12	46	28	84	121	744	24	8Sep
292587	Forest Row, Luxford Lane S.Wks	4	TQ 51 404363	69		93	67	66	67	65	61	36	13	41	24	75	129	737	20	12Nov
292896	Camp Hill Radio Sta.	4	TQ 51 473289	169	865	108	75	66	77	70	72	29	19	42	27	88	129	802	22	12Nov
293010	Jarvis Brook	4	TQ 51 540297	104	948	105	66	66	82	68	78	41	22	44	28	93	146	839	25	8Dec
293239	Tunbridge Wells S.Wks	4	TQ 51 548378	63	843	99	65	64	74	54	39	40	19	42	23	75	126	720	24	12Nov
293313	Dry Hill Res.	2	TQ 51 431417	168		86	64	66	56	64	43	37	15	41	22	66	109	669		
293375	Falconhurst	3	TQ 51 470426	110	805	93	65	66	62	60	34	34	12	41	23	70	130	690	24	8Sep
293437	Saints Hill	3	TQ 51 523414	38	729	69	54	52	54	49	30	51	16	31	13	57	84	560	24	31Jul
293488	Great Bounds Res.	3	TQ 51 573436	146	767	83	58	55	55	44	33	59	14	36	16	58	105	616	18	31Jul
Eden (Medway)																				
293557	Godstone P.Sta.	2	TQ 51 352522	108	759	88	61	72	52	35	28	40	16	56	23	75	105	651	22	8Sep
293572	Godstone S.Wks	2	TQ 51 365505	79	754	87	50	77	56	41	28	33	13	56	21	80	109	651	23	12Nov
293663	Limpfield and Oxted S.Wks	2	TQ 51 398501	70	761	85	56	60	55	35	27	39	18	49	17	71	101	613	21	8Sep
Eden Brook (Eden)																				
293782	Felbridge S.Wks	2	TQ 51 362412	65	737	91	65	69	58	53	32	28	17	41	23	68	117	662	23	8Sep
293942	Lingfield S.Wks	2	TQ 51 384450	47	730	83	(65)	68	58	46	33	37	17	42	24	70	114	657		
293945	South Park Farm	2	TQ 51 342488	104	755	83	68	70	62	43	31	41	15	45	25	78	104	665	26	8Sep
293953	South Godstone S.Wks	2	TQ 51 363478	67	744	85	52	72	57	38	36	25	14	52	23	75	108	637	20	8Sep
Eden (Medway)																				
294056	Paines Hill	2	TQ 51 412515	94	777	85	57	59	51	33	28	42	20	45	17	65	99	601	21	8Sep
294119	Edenbridge P.Sta.	3	TQ 51 452468	40	743	79	52	61	47	43	31	45	16	42	23	60	106	605	18	23Jul
294126	Kent Hatch Res.	2	TQ 51 436515	202	773	76	56	53	48	38	32	51	28	45	15	64	99	605		8Sep
Medway																				
294415	Penshurst Place	3	TQ 51 528440	40	721	75	58	55	54	47	28	54	11	37	15	61	114	609	22	21Jul
294470	Bayleys Hill Res.	3	TQ 51 519521	212	783	86	55	53	51	44	40	66	19	46	14	59	99	632		
294569	Tonbridge P.Sta.	3	TQ 51 587464	21		69	46	49	45	37	26	64	12	36	13	52	86	535	25	21Jul
294679	Northern S.Wks	3	TQ 51 601423	55	718	83	53	66	50	49	32	56	12	37	16	62	109	625	26	21Jul
Bourne (Medway)																				
294879	Borough Green P.Sta.	3	TQ 51 611573	85	720	86	51	56	57	41	42	50	14	49	10	64	96	616	22	18Sep
295005	Hadlow College	3	TQ 51 628497	27		70	37	51	39	41	30	56	15	36	10	47	74	506	19	21Jul
Medway																				
295038	Fembury W.Wks	3	TQ 51 627425	60	725	87	57	57	54	50	36	63	22	40	15	61	112	654	34	21Jul
Teise (Medway)																				
295295	Bayham Abbey	3	TQ 51 640371	104	852	82	59	59	62	55	54	57	26	54	19	72	121	720	33	21Jul
295524	Wadhurst	4	TQ 51 643320	134	902	98	62	60	69	60	56	56	36	45	20	78	128	768		
295563	Sectney Castle	3	TQ 51 685354	64	757	95	63	64	72	53	48	38	27	44	20	81	132	737	25	5Dec
295604	Goudhurst, Bedgebury Pinetum	3	TQ 51 722333	85	840	96	58	61	62	49	46	44	29	55	20	78	118	716	28	18Sep
295605	*Goudhurst, Bedgebury Pinetum No.2	3	TQ 51 722333	85		100	60	64	67	53	49	45	29	57	21	82	124	751	28	18Sep
295609	Bedgebury Park	3	TQ 51 719341	79	845	101	61	67	67	52	46	44	29	52	21	86	121	747	26	18Sep
295668	Goudhurst P.Sta.	3	TQ 51 711367	37	753	87	59	62	64	44	38	41	27	40	16	72	114	664	21	12Nov
295929	Paddock Wood S.Wks	3	TQ 51 677453	16	649	(73)	46	50	(49)	37	24	65	23	38	9	50	90	554		
Medway																				
295945	Yalding	3	TQ 51 690498	12	647	65	43	48	44	32	23	64	23	36	10	45	77	510	21	21Jul
Beult (Medway)																				
296043	Stanford Bridge Farm	3	TQ 51 922427	29		72	49	48	56	28	30	51	33	64	13	(56)	(60)	580		
296218	High Halden	3	TQ 51 890370	52	699	78	58	52	58	40	33	49	16	52	18	67	91	612		
296491	Ulcombe	3	TQ 51 843475	47		--	--	--	--	--	--	--	--	--	--	--	76	--		
296505	Peckham	3	TQ 51 839462	29		70	39	46	49	36	33	56	18	50	12	43	76	528	22	18Sep
296515	Cranbrook	3	TQ 51 771360	91	788	99	57	57	63	46	41	38	23	59	19	75	112	689	30	18Sep
296843	Great Tcngr	3	TQ 51 831465	34	658	73	43	47	50	37	30	51	14	46	12	43	76	522	20	18Sep
296872	Staplehurst S.Wks	3	TQ 51 788445	19	653	67	44	48	49	45	30	46	13	40	10	49	84	525	20	21Jul
297078	Coxheath, Clock House Farm	3	TQ 51 745508	126		69	48	49	49	35	44	74	26	64	14	53	65	610	30	18Sep
Medway																				
297340	East Farleigh Lock	3	TQ 51 735535	9	660	70	36	45	40	27	31	44	19	32	9	43	72	468	18	8Dec
297347	Barming W.Wks	3	TQ 51 735548	75	670	73	37	52	41	32	28	47	19	40	8	48	67	492	19	18Sep
297361	Sutton																			
	Valence, Herriard Farm	3	TQ 51 326508	119		77	45	48	49	43	33	51	12	59	11	42	68	558	27	18Sep
297390	Langley	3	TQ 51 799523	106	712	76	44	42	44	40	32	59	13	51	9	43	70	523	25	31Jul
297455	Maidstone, College Road	3	TQ 51 757549	9	667	73	39	47	45	35	34	43	19	43	10	41	71	500		
Len (Medway)																				
297470	Lenham Court	3	TQ 51 884519	116	768	84	55	53	49	43	38	50	28	70	11	45	85	611	26	18Sep
297572	Hollingbourn House	3	TQ 51 855560	192		83	51	48	55	34	30	63	24	67	7	48	73	583	25	18Sep
297640	Thornham P.Sta.	3	TQ 51 816559	89	743	81	56	51	51	34	32	55	9	56	7	45	72	549	25	31Jul
297707	Hockers Lane P.Sta.	3	TQ 51 788571	65	705	78	50	49	56	37	36	46	11	56	8	45	72	544	25	18Sep
Medway																				
297727	Maidstone, Brenchley Gdns	3	TQ 51 759561	15	661	75	40	48	38	41	36	55	19	40	11	42	57	502	18	18Sep
297751	Boxley W.Wks	3	TQ 51 774594	97	685	85	44	46	46	30	39	47	10	47	8	51	70	523	21	18Sep
297785	Allington Lock	3	TQ 51 746581	6	640	73	41	47	50	34	38	44	19	41	10	50	71	518	18	18Sep
297790	Forstal P.Sta.	3	TQ 51 739587	6	648	76	41	47	52	31	34	45	18	44	10	51	63	512	20	18Sep
297880	East Malling Research Sta.	3	TQ 51 708571	39	671	75	33	48	44	35	32	43	33	38	9	48	71	509	26	1Aug
297930	Trottiscliffe P.Sta.	3	TQ 51 640594	76	720	89	42	59	56	38	43	57	13	48	9	63	96	613	21	18Sep
297962	Halling S.Wks	3	TQ 51 675588	32		(82)	36	54	51	32	31	50	22	44	9	56	88	555		
298160	Halling F.Sta.	3	TQ 51 697643	23	664	77	42	37	46	25	31	61	15	41	7	52	84	518	19	18Sep
298209	Luddesdown P.Sta.	3	TQ 51 662661	70	684	84	52	50	55	35	34	59	15	57	7	55	76	579	22	18Sep
298273	Cuxton P.Sta.	3	TQ 51 689669	27	678	79	44	41	52	32	30	85	17	51	7	48	69	555	25	23Jul
298305	Woolmans Wood	3	TQ 51 746635	143	698	84	39	45	52	32	39	65	13	48	8	56	77	558	19	18Sep
298319	Nashenden P.Sta.	3	TQ 51 733655	38	671	77	36	41	43	26	29	56	18	42	5	46	76	495	17	18Sep
298359	Strood W.Wks	3	TQ 51 729693	94	614	68	42	42	42	31	29	65	41	45	5	38	68	516	34	1Aug

RAINFALL 1972

Number	Station	Co no	Grid reference	Av Alti- tude m	1941 -1970 mm	Rainfall in millimetres												Highest daily fall		
						Jan	Feb	Mar	Apr	May	Jun	Jul	Aug	Sep	Oct	Nov	Dec	Year	mm	date
KENT--(contd)																				
298464	Luton W.Wks	3	TQ 51 776662	27	646	64	38	38	45	29	27	62	8	42	5	45	70	473	17	31Jul
298531	Shorne Res.	3	TQ 51 703706	109	615	68	44	40	47	30	29	62	17	57	5	50	60	509	22	18Sep
298552	Lodge Hill	3	TQ 51 757734	45	604	65	36	39	41	39	29	50	11	53	4	40	56	463	16	18Sep
298562	Mainscott	3	TQ 51 743720	18	644	65	36	34	44	31	25	53	15	52	4	46	65	470	17	18Sep
298564	Frindstury	3	TQ 51 745711	15	612	66	35	39	45	32	27	55	43	49	4	44	62	501	37	1Aug
Coastal																				
298762	Gillingham P.Sta.	3	TQ 51 785692	3	611	66	35	35	45	30	22	50	7	45	4	46	67	452	16	18Sep
298963	Matts Hill P.Sta.	3	TQ 51 820625	69	731	74	48	44	50	31	41	65	11	52	6	53	68	543	20	18Sep
299194	Barnland	3	TR 61 009720	49	541	47	32	31	28	35	25	37	21	60	6	33	41	396	20	18Sep
299411	Wallend F.Sta.	3	TQ 51 930710	5		53	30	35	30	32	23	26	23	58	4	35	48	397	20	18Sep
299657	Church Marshes S.Wks	3	TQ 51 912648	2	573	56	38	33	38	22	20	36	14	47	3	40	55	402	19	18Sep
299705	Highsted W.Wks	3	TQ 51 910607	42	702	83	53	53	48	36	30	47	35	59	8	49	81	582	26	1Aug
Oare Creek																				
300116	Eastling P.Sta.	3	TQ 51 965572	91		85	54	54	50	37	31	44	33	73	13	52	86	612	28	18Sep
300129	Newnham F.Sta.	3	TQ 51 975597	33	685	72	51	46	47	30	34	36	30	73	10	51	83	563	27	13Sep
300225	Throwley	3	TQ 51 963518	150	817	88	55	59	54	35	51	61	27	76	16	61	84	667	41	18Sep
300362	Faversham	3	TR 61 007593	48	671	72	45	45	49	30	29	42	37	71	12	46	78	556	31	18Sep
300386	Faversham W.Wks	3	TR 61 013595	40	622	69	46	44	47	28	28	42	34	74	12	49	80	553	32	18Sep
300396	Faversham S.Wks	3	TR 61 023617	7	651	68	44	40	43	26	31	40	21	69	12	50	69	513	25	13Sep
Coastal																				
300551	Selling, Overslapd Farm	3	TR 61 056571	58		74	57	46	66	36	42	35	21	86	14	55	83	615		
300588	Houghton Street S.Wks	3	TR 61 054598	15		71 (46)		45	57	29	47	49	22	85	10	48	73	582		
300698	Whitstable	3	TR 61 112665	3	567	52	38	35	42	34	27	61	19	77	7	41	55	488	38	18Sep
300935	Herne Bay, Maystreet S.Wks	3	TR 61 209673	31		57	38	32	44	26	35	31	16	71	7	42	63	462	41	18Sep
301114	Manston Met.Office	3	TR 61 335666	44	605	51	34	35	31	29	29	46	34	56	8	43	46	442	29	18Sep
301168	Margate	3	TR 61 368714	16	576	49	30	39	33	26	33	51	22	44	9	46	48	430	24	8Dec
301199	Broadstairs, Stoge Road	3	TR 61 397683	30		51	37	40	37	30	27	58	30	49	8	50	44	461	20	2Aug
301203	Broadstairs	3	TR 61 391681	40	659	54	37	38	37	26	27	55	32	46	9	48	45	454	15	8Dec
Stour																				
301613	Sellindge S.Wks	3	TR 61 086382	52		70	48	54	63	51	57	91	21	51	16	73	82	677	56	18Jul
301621	Lymgne Airport	3	TR 61 112355	104	735	53	44	49	61	56	49	88	21	51	17	61	49	599		
301772	Mersham	3	TR 61 055399	70	784	72	43	50	58	46	57	122	25	63	13	64	76	689	63	18Jul
301985	Ashford, Hythe Road	3	TR 61 018425	43	733	76	50	51	61	43	51	78	31	46	15	68	94	664	31	18Jul
301986	Ashford	3	TR 61 013430	58	753	76	47	46	60	46	50	79	18	50	14	65	90	641	26	18Jul
302005	Ashford, Belmore	3	TR 61 007433	61	739	79	50	55	60	37	49	85	19	53	16	66	88	657	29	24Jul
302179	Wye	3	TR 61 057469	56	739	63	45	50	58	35	44	73	22	52	12	58	80	592	45	18Jul
302293	Godmersham P.Sta.	3	TR 61 073516	25	748	70	47	51	56	33	53	45	31	62	13	61	80	602	26	18Sep
302516	Anvil Green	3	TR 61 107495	140		68	59	52	56	45	48	43	69	74	12	59	80	665	58	1Aug
302607	Chartham	3	TR 61 097554	24	709	65	41	44	54	28	39	40	26	67	7	46	64	521	34	18Sep
302770	Canterbury S.Wks	3	TR 61 166596	5	664	57	41	38	48	29	43	37	18	70	7	44 (67)	499			
302814	Westbere S.Wks	3	TR 61 201613	9		45	40	36	42	27	39	47	17	67	8	41	58	467	37	18Sep
302831	Stelling Minnis	3	TR 61 143474	145	830	78	54	52	76	54	40	27	78	70	14	73	92	708	71	1Aug
Little Stour (Stour)																				
303116	Lyminge, Parthing Common	3	TR 61 138405	182		80	55	55	78	64	56	74	49	71	19	78	89	768	45	18Sep
303401	Barham F.Sta.	3	TR 61 198509	53	767	73	50	50	63	46	29	43	34	80	9	64	79	620	49	18Sep
303549	Garrington Watercress Beds	3	TR 61 203566	12		63	46	41	57	41	35	37	38	72	10	52	79	571	40	18Sep
303683	Woodnestborough P.Sta.	3	TR 61 300566	17	656	57	40	45	50	33	27	43	42	55	10	48	60	510	26	18Sep
303807	Wingham W.Wks	3	TR 61 244553	42	714	62	42	44	62	44	31	39	20	82	12	54	81	573	47	18Sep
303874	West Stourmouth F.Sta.	3	TR 61 250629	2	668	52	36	39	40	31	30	45	19	74	8	43	57	474	45	18Sep
Stour																				
303905	Elmstone, Court Farm	3	TR 61 256604	9	645	51	38	41	43	--	--	--	--	--	--	--	--	---	10	18Feb
303908	Elmstone, Court Farm	3	TR 61 263606	5		--	--	--	--	34	36	39	17	75	10	46	61	---	45	18Sep
303927	Ash, Coking Farm	3	TR 61 277599	15	620	49	39	41	45	28	27	42	28	67	11	46	63	486	41	18Sep
303998	Minster	3	TR 61 309650	23		55	39	39	35	26	30	49	53	64	8	47	53	498		
304174	Martin Mill P.Sta.	3	TR 61 337471	87	816	83	55	47	74	49	38	57	40	71	22	71	74	681		
304249	Northbourne Court	3	TR 61 337524	27		80	53	53	68	53	33	45	66	55	19	60	81	666	42	1Aug
304358	Waldershare Park	3	TR 61 291482	76	852	89	67	56	89	51	37	49	68	64	20	72	93	755	46	1Aug
304404	Eastry S.Wks	3	TR 61 319555	6		58	42	43	50	36	29	38	67							

RAINFALL 1972

Number	Station	Co no	Grid reference	Av Alti- tude -1970	Rainfall in millimetres													Highest daily fall		
					Jan	Feb	Mar	Apr	May	Jun	Jul	Aug	Sep	Oct	Nov	Dec	Year	mm	date	
KENT--(contd)																				
Powdermill (Brede)																				
308324	Staplecross	4 TQ	51 781213	108	865	93	59	62	76	47	51	41	21	43	29	95	104	721	16	8Dec
308329	Great Sanders	4 TQ	51 783208	76	847	91	60	60	80	49	50	41	22	43	31	97	105	729		
308341	Powder Mill Res.	4 TQ	51 799192	18	871	86	57	55	80	44	53	37	18	39	27	90	95	681	17	18Sep
Brede (Bother)																				
308361	Brede P.Sta.	4 TQ	51 814178	8	779	79	59	54	74	40	52	36	23	36	25	81	82	641	16	18Sep
308467	Fairlight Res.	4 TQ	51 842121	157	782	69	54	47	71	56	64	38	20	39	31	90	86	665	17	19Nov
308550	Icklesham	4 TQ	51 879165	38	774	71	52	44	77	53	54	35	15	34	21	95	78	629	16	12Nov
308631	Icklesham Farm	4 TQ	51 868148	27	807	72	53	47	80	59	60	33	14	35	26	91	97	667	18	12Nov
308684	Brede Sluice	4 TQ	51 919199	5	764	74	53	50	80	42	48	44	15	40	20	85	98	649	21	18Sep
308815	Udimore	4 TQ	51 886194	28	776	82	57	51	86	58	53	31	15	35	24	99	113	704	22	6Dec
Coastal																				
308990	Fairlight	4 TQ	51 878121	30	755	55	49	42	68	52	58	35	12	35	24	77	64	571	17	18Sep
SUSSEX RIVER AUTHORITY AREA, 3085 SQUARE KILOMETRES																				
HYDROMETRIC AREAS 41E AND 41W																				
Coastal																				
309032	Hastings, Wykeham Road	4 TQ	51 813098	40	715	58	48	43	57	40	54	36	18	31	26	77	71	559		
309038	Hastings	4 TQ	51 809094	45	731	59	50	44	58	41	54	39	14	28	25	77	75	564	15	12Nov
309040	Hastings, Newgate	4 TQ	51 807102	74	755	64	54	47	60	49	61	36	15	34	27	84	82	613	16	12Nov
Combe (Coastal)																				
309071	Catsfield Manor	4 TQ	51 729133	70	839	79	51	48	70	55	60	30	16	41	28	82	93	653	18	18Sep
309103	Buckholt Farm	4 TQ	51 747110	34	769	71	49	45	56	53	61	33	18	33	26	79	86	610	19	19Nov
309145	Battle W.Wks	4 TQ	51 742144	34	808	90	59	54	77	54	67	39	20	44	29	92	94	719	19	18Sep
309224	Filsham W.Wks	4 TQ	51 778093	11	753	68	52	44	62	43	53	29	13	30	27	83	85	589	19	6Dec
309237	Baldslow Res.	4 TQ	51 796132	129		70	51	51	69	62	67	40	21	37	26	84	83	661	17	6Dec
309239	St Leonards, Sedlescombe Road	4 TQ	51 792124	91		76	58	51	69	63	65	36	16	36	27	88	94	679	18	6Dec
309241	St Leonards, Ashbrooke Lodge	4 TQ	51 796120	70	793	72	58	47	58	57	59	34	17	36	28	81	79	626	17	18Sep
309244	Hollington	4 TQ	51 794115	58		72	55	47	64	61	60	35	17	36	27	85	90	649	20	6Dec
Coastal																				
309278	Bexhill	4 TQ	51 737072	4	734	62	45	42	61	50	48	28	13	31	27	78	88	573	20	6Dec
Ash Bourne																				
309326	Ashburnham Forge	4 TQ	51 684161	27	824	87	60	58	68	47	55	47	20	41	23	86	97	689		
Hugletts Stream (Ash Bourne)																				
309406	Lallington	4 TQ	51 665180	114		90	66	62	73	52	70	62	27	42	27	95	115	781	30	8Dec
309414	Peartree Farm	4 TQ	51 658156	60	811	79	56	58	64	46	63	45	29	37	23	78	95	673	27	8Dec
Ash Bourne																				
309526	Hazards Green P.Sta.	4 TQ	51 681123	23	738	84	53	52	63	46	56	27	17	40	22	79	84	623	19	18Sep
309569	Hoove	4 TQ	51 678090	35		76	49	42 (58)	43	53	18	19	35	24	78	79	574			
309620	Earnhorn	4 TQ	51 698079	29		69	46	42	63	39	52	22	18	32	22	72	82	559	16	12Nov
Pevensey																				
309718	Hellingly Hospital	4 TQ	51 597124	43	814	76	59	54	67	49	66	38	29	33	21	81	99	672	23	8Dec
309720	Amberstone	4 TQ	51 598113	9	760	78	57	53	65	41	59	34	21	33	20	73	91	625	22	12Nov
309756	Flowers Green	4 TQ	51 638115	31		75	52	52	60	45	57	25	30	37	23	85	84	625	20	1Aug
309876	Horse Eye	4 TQ	51 627083	6		78	54	52	67	43	57	17	20	35	23	83	86	615	18	12Nov
New Stream (Pevensey)																				
309983	Folegate S.Wks	4 TQ	51 593046	8	842	83	60	56	72	47	61	16	27	35	21	94	99	671	19	8Dec
310007	Eastbourne	4 TV	50 611980	7	794	67	52	45	66	36	64	26	22	32	23	83	79	595	17	12Nov
310020	Eastbourne, Gildredge Hospital	4 TV	50 590993	49		69	46	47	65	42	66	23	22	36	24	82	82	604	18	12Nov
310032	Eastbourne, Churchdale Road	4 TQ	51 620005	8	749	66	45	42	61	34	59	17	33	30	22	73	77	559	23	1Aug
310075	Eastbourne Coastguard, Wartling Road	4 TQ	51 629006	3	768	71	50	44	73	40	57	18	37	33 (23)	(82)	(83)	611			
Coastal																				
310154	Ringwood Bottom	4 TV	50 578989	110		76	54	50	65	42	61	27	23	33	28	91	77	627		
Cuckmere (Coastal)																				
310262	Birchford Farm	4 TQ	51 622198	105	881	99	63	66	72	57	63	49	17	44	25	95	109	759	22	8Dec
310287	Cowbeech P.Sta.	4 TQ	51 610149	30	768	77	58	55	60	48	63	23	17	34	22	81	96	634	22	8Dec
310367	Heathfield, Little Cummings	4 TQ	51 558215	145		99	66	61	72	62	66	48	42	40	24	91	117	788	27	1Aug
310372	Heathfield, Danswood	4 TQ	51 564202	93		100	67	61	72	67	62	39	35	39	24	92	121	779	25	8Dec
310432	Waldron	4 TQ	51 537185	61		92	63	58	71	63	57	42	29	39	23	90	112	739	23	8Dec
310468	East Hoathly, Hesmonds	4 TQ	51 526162	61	799	82	58	50	63	59	58	39	20	35	22	80	104	670		
310507	Swansbrock Nursery	4 TQ	51 573150	44	775	82	59	55	62	45	56	37	19	36	22	83	102	658		
310567	Michelham Priory	4 TQ	51 559093	6	817	80	63	60	71	47	68	27	39	35	20	88	103	701	26	1Aug
310738	Milton Street	4 TQ	51 537048	30	840	83	65	54	60	55	59	18	31	31	16	94	86	652	20	8Dec
310791	Littleington	4 TQ	51 523018	6	803	74	66	52	53	43	53	28	30	30	24	86	84	623	20	8Dec
310796	Bopeep	4 TQ	51 492052	186		76	65	45	49	48	53	47	27	31 (22)	75	71	609			
310823	Winchester's Pond	4 TQ	51 545021	134		74	61	49	60	48	57	34	27	34	23	91	85	643		
310834	Charleston Bottom	4 TQ	51 537002	53		80	62	52	64	50	57	28	26	30	26	89	87	651		
310855	Jevington	4 TQ	51 563013	84	871	87	63	59	71	49	68	33	26	36	27	98	90	707	20	4Mar
310875	Friston Water Tower	4 TV	50 553984	119	853	70	54	51	58	43	56	26	25	29	27	82	75	596	16	12Nov
310881	Friston P.Sta.	4 TV	50 545986	32	813	71	54	49	65	53	56	25	28	28	28	81	75	613	16	12Nov
Coastal																				
311001	Poverty Bottom W.Wks	4 TQ	51 467022	18	768	69	62	53	59	48	48	41	28	26	25	82	72	613	21	31Jul
Ouse																				
311053	Slaughman	4 TQ	51 253286	107		97	71	69	55	57	55	40	12	47	33	81	124	741	28	8Sep
311123	Balcombe W.Wks	4 TQ	51 290312	142	871	107	74	74	61	62	57	50	8	47	29	82	130	781	26	8Sep
Shell Brook (Ouse)																				
311253	Wakehurst Place	4 TQ	51 338314	125	868	105	70	69	62	65	50	39	14	42	31	79	131	757	24	8Sep
311269	Shell Brook W.Wks	4 TQ	51 334284	39	841	94	68	67	65	63	54	28								

MAINFALL 1972

Number	Station	Co no	Grid reference	Av Altitude -1970	Rainfall in millimetres												Highest daily fall		
					Jan	Feb	Mar	Apr	May	Jun	Jul	Aug	Sep	Oct	Nov	Dec	Year	mm	date
SUSSEX--(contd)																			
Cockhaise Erco (Ouse)																			
311390	Cinder Hill	4 TQ	51 379297	88 827	89	71	60	70	67	61	28	18	38	31	89	120	742	21	12Nov
311465	Holy Well P.Sta.	4 TQ	51 369276	38 837	99	68	65	67	78	65	34	18	38	32	92	116	772	22	12Nov
Ouse																			
311533	Furners Green	4 TQ	51 406263	64 793	91	62	57	57	71	56	37	23	40	28	71	110	703	21	8Dec
311574	North Chailey	4 TQ	51 372212	46 803	94	64	68	67	60	57	29	17	37	31	87	122	733	25	8Dec
311631	Lanehill, The Bungalow	4 TQ	51 411283	76	99	71	62	68	67	62	28	24	46	32	82	112	753	22	8Sep
311741	Cxbottom, Sheepgate Farm	4 TQ	51 412202	46	90	64	61	69	60	55	29	29	30	35	86	134	742	23	8Dec
311790	Horney Common	4 TQ	51 449252	52 802	102	66	54	58	68	58	44	23	35	20	79	97	704	19	12Nov
Uck (Ouse)																			
311940	Burnt Oak	4 TQ	51 510269	58 879	99	71	63	68	65	62	43	18	43	24	84	125	765		
312049	Hadlow Down	4 TQ	51 526241	130 840	92	65	53	60	58	56	41	28	47	24	81	116	721		
312156	Uckfield S.Wks	4 TQ	51 465205	18	87	58	51	62	49	54	33	20	40	26	76	123	679	22	8Dec
312216	East Hoathly	4 TQ	51 509144	38 773	83	63	52	61	53	55	24	19	25	22	73	106	636	24	8Dec
312250	Little Horsted, Bradfords Farm	4 TQ	51 483175	37	95 (62)	45	67	48	64	29	10	39	27	74	118	678			
Clayhill (Ouse)																			
312406	Broyle Side	4 TQ	51 462138	23	93	62	57	74	53	65	38	17	32	31	86	124	732	28	8Dec
Ditchling (Ouse)																			
312502	Flumpton	4 TQ	51 356135	76 1016	112	74 (80)	97	74	76	44	20	29	34	124	172	936			
312569	Barcombe No.3	4 TQ	51 428153	21	93	61	57	89	54	66	28	24	31	30	85	126	744	25	8Dec
312574	Barcombe W.Wks	4 TQ	51 440147	10	101	62	61	81	54	61	30	18	34	31	89	125	747	25	8Dec
Ouse																			
312680	Offham P.Sta.	4 TQ	51 402120	6 861	96	55	59	80	52	63	36	22	29	32	93	118	735	28	8Dec
312705	Housedean Farm	4 TQ	51 369093	53	101	61	64	72	57	68	54	20	29	28	97	113	764		
312762	Leves, Brockside	4 TQ	51 407095	21 856	83	59	52	67	48	61	56	15	32	22	70	104	669	28	8Dec
312780	Kingston W.Wks	4 TQ	51 408092	4 878	92	63	57	74	54	63	40	25	33	28	81	119	729	30	8Dec
312809	Ringmer S.Wks	4 TQ	51 464125	9	92	61	57	77	54	61	46	26	43	26	86	122	751		
312842	Chalvington	4 TQ	51 519095	20	79	66	53	66	49	75	43	46	33	24	73	91	698	29	1Aug
313031	Beddingham	4 TQ	51 445073	15	78	60	49	60	49	67	41	26	27	23	69	74	623	22	8Dec
313139	Piddinghoe	4 TQ	51 422023	61	67	53	53	50	50	56	61	31	31	25	71	86	634	31	31Jul
Coastal																			
313317	Balsdean P.Sta.	4 TQ	51 378045	57 815	85	52	58	71	64	65	69	27	25	25	82	91	714	30	31Jul
313324	Balsdean Res.	4 TQ	51 374045	122 815	84	53	55	65	59	59	67	26	26	26	75	90	685	30	31Jul
313345	Cvingdean	4 TQ	51 359034	45 763	74	52	48	58	59	49	66	23	26	22	69	79	625	37	31Jul
Moulsecoomb (Coastal)																			
313404	Streathill Farm	4 TQ	51 351125	197	99	65	62	83	73	77	40	27	29	30	104	115	804		
313454	Falmer	4 TQ	51 341083	57 899	99	62	62	64 (70)	66	45	20	29	29	25	98	108	748		
313490	Race Hill Res.	4 TQ	51 335057	139 874	92	52	58	75	69	61	38	36	25	31	91	106	734	23	1Aug
313494	Brighton, Lewes Road	4 TQ	51 319060	42 806	88	53	55	63	63	53	38	28	23	31	92	98	685	21	10Oct
313560	Fatcham W.Wks	4 TQ	51 294091	62 818	94	55	57	61	55	68	36	13	25	34	93	94	685	24	8Dec
313630	Brighton	4 TQ	51 313040	10	75	48	45	58	63	41	38	27	23	28	75	86	607	26	10Oct
Coastal																			
314009	Hove, Shirley Road	4 TQ	51 294059	52	83	50	51	59	61	51	34	20	22	30	89	97	647	20	10Oct
314021	Hove, Goldstone Ectton	4 TQ	51 285065	53 794	86	55	53	66	64	55	36	20	23	29	107	105	699	22	12Nov
314073	Mile Oak	4 TQ	51 243079	51 836	89	56	53	62	62	72	32	17	33	26	99	116	717	33	8Dec
Adur West (Coastal)																			
314200	Barns Green	4 TQ	51 124265	30	79	75	53	56	47	32	19	16	39	25	78	117	636	21	8Sep
314304	Knepp Castle	4 TQ	51 155218	20 801	86	80	63	60	59	43	20	20	35	27	87	131	711	25	8Sep
314319	Shipley	4 TQ	51 133195	17	87	85	66	68	71	44	21	22	43	28	97	134	766	29	8Sep
314590	Washington, East Clayton	4 TQ	51 118135	23 912	98	78	71	84	58	54	24	16	38	26	112	133	792	28	12Nov
Adur East (Adur West)																			
314703	Clayton P.Sta.	4 TQ	51 304137	79 976	112	68	71	95	79	81	44	16	32	43	116	152	909		
314734	Hassocks	4 TQ	51 305162	40	100	68	71	82	71	76	29	14	35	34	102	143	825	29	8Dec
314765	Hurstpierpoint College	4 TQ	51 292174	29 823	93	64	71	73	65	66	25	12	31	35	103	113	751	24	12Nov
314887	Burgess Hill S.Wks	4 TQ	51 311204	27 772	89	65	70	67	72	49	25	12	29	26	94	119	717	23	12Nov
314908	Bolney	4 TQ	51 275240	85	104	77	103	66	62	49	37	12	37	29	80	106	762	25	4Mar
315143	South Lodge	4 TQ	51 219254	65 819	88	73	65	56	60	52	28	16	43	32	82	128	723		
315236	Shermantury Grange Orchard	4 TQ	51 203192	12 787	86	67	59	64	57	49	21	16	37	26	85	117	684		
315271	Newtimber Place	4 TQ	51 270138	46 881	105	72	72	84	72	76	37	16	32	34	114	136	850	26	12Nov
Adur																			
315409	Fulking	4 TQ	51 246114	53	105	61	63	74	61	44	46	14	30	25	96	128	747		
315444	Small Dole	4 TQ	51 215135	12	92	67	65	76	60	60	38	20	35	29	106	115	763	21	12Nov
315481	Wappingthorn	4 TQ	51 171135	38	76	56	51	83	58	44	28	34	36	25	94	126	711	29	12Nov
315558	Upper Beeding, Sele Gdns	4 TQ	51 195105	5 881	93	69	61	69	67	52	38	35	31	28	104	119	766	24	1Aug
315577	Beeding, Henfield Road	4 TQ	51 196102	6 873	94	70	62	71	65	51	43	34	31	24	104	120	769		
315621	Applesham Farm	4 TQ	51 194071	35 845	77	55	51	69	64	62	31	44	27	24	94	122	720	35	1Aug
315626	Shoreham W.Wks	4 TQ	51 210068	3 814	91	66	63	66	65	60	32	30	32	34	97	123	759	40	8Dec
Coastal																			
315925	Worthing	4 TQ	51 160035	2	75	44	41	55	54	38	28	40	21	20	92	106	614	35	8Dec
316058	Littlehampton	4 TQ	51 033019	5 730	70	56	42	68	54	37	27	13	30	18	82	101	598	24	8Dec
Arun East (Coastal)																			
316153	Colgate	4 TQ	51 228326	130	91	86	69	67	54	48	39	15	41	19 (77)	135	741			
316220	Horsham, Pondtail	4 TQ	51 167304	46 783	83	73	64	48	53	37	24	15	44	24	92	116	673		
316233	Horsham S.Wks	4 TQ	51 160302	37 750	87	74	64	51	52	41	26	18	41	24	74	124	676	21	8Sep
316239	Ockley, Capel	4 TQ	51 174387	91	96	77	67	61	67	41	22	23	52	24	83	118	731		
316261	Rusper	4 TQ	51 190363	79 834	97	83	74	63	58	42	22	20	56	28	82	115	740		
316524	Ockley No.2	2 TQ	51 146397	79	96	71	66	59	58	40	31	22	44	25	87	121	720	27	8Sep
316662	Slinfold S.Wks	4 TQ	51 113321	25	86	72	63	59	55	38	20	20	46	27	80	115	681	25	8Sep
Dunsfold (Arun East)																			
316803	Combe Court Farm	2 SU	41 942361	87	96	95	82 (66)	54	45	25	20 (40)	26 (87)	103	739					
316897	Chiddingfold	2 SU	41 964355	70 796	92	82	81	64	58	40	18	16	41	32	87	130	741	25	8Sep
316944	Dunsfold, Windways	2 TQ	51 008371	58	98	85	81	60	66	44	23	20	38	30	84	134	763	23	8Sep
317084	Loxwood	4 TQ	51 040315	23	78	81	64	55	54	31	19	13	33	28	78	107	641	20	8Sep

Number	Station	Co no	Grid reference	Alti- tude	Av 1941 -1970 mm	Rainfall in millimetres												Highest daily fall			
						Jan	Feb	Mar	Apr	May	Jun	Jul	Aug	Sep	Oct	Nov	Dec	Year	mm	date	
SUSSEX-- (contd)																					
Arun East (Coastal)																					
317105	Wisborough Green	4	TQ 51	067265	23		80	79	62	59	50	38	16	16	44	28	79	115	666		
Arun																					
317238	Fisher Street	4	SU 41	949315	62		90	89	70	63	59	41	24	16	36	29	87	139	743	23	1Dec
317241	Roundhurst	4	SU 41	927298	137		104	69	77	72	73	48	29	19	38	33	93	143	818	26	8Sep
317384	Kirdford	4	SU 41	999278	46	741	82	87	63	52	58	36	22	26	31	29	76	(113)	675		
317458	Kirdford, Pound Common	4	TQ 51	015270	24	803	84	85	55	57	47	35	17	18	36	22	68	96	620	24	8Sep
317586	North Heath	4	TQ 51	069227	21		87	80	63	62	61	40	19	14	40	35	84	130	715	25	12Nov
Rother (Arun)																					
317800	Liss, Bcwyers Nurseries	5	SU 41	768265	64		106	89	79	70	80	47	41	25	27	29	98	150	841	27	1Dec
317834	Petersfield Res.	5	SU 41	749245	91	957	115	96	89	77	92	56	46	22	28	35	108	156	920	29	1Dec
317843	Langrish	5	SU 41	711239	122		114	101	91	80	90	56	44	26	31	35	109	156	933	27	12Nov
317865	Petersfield Town Hall	5	SU 41	750234	61	929	121	97	89	80	89	46	46	23	26	31	98	148	894	22	1Dec
317900	Bamsdean	5	SU 41	705223	125		119	100	93	77	93	63	34	21	31	33	120	139	923	26	12Nov
317933	Petersfield, Russell Way	5	SU 41	753226	61		--	--	--	--	--	--	--	--	--	33	110	164	---	29	1Dec
317938	Buriton	5	SU 41	745203	88		127	99	89	87	85	54	45	24	28	34	114	159	945	28	12Nov
318050	Rogate	4	SU 41	809237	64		117	104	91	81	73	37	51	21	35	31	105	158	904	27	1Dec
318056	Fyning	4	SU 41	813240	70	876	115	99	92	76	74	40	49	19	32	32	99	144	871	25	8Sep
318193	Bedford Farm	4	SU 41	862268	87		118	94	82	66	71	45	43	23	41	29	102	159	873	31	8Sep
318281	Treyford	4	SU 41	825187	69		130	99	97	86	70	51	30	22	36	36	119	144	920	29	8Sep
318304	Didling	4	SU 41	843194	55		111	85	75	84	62	44	20	22	38	27	111	113	792		
318615	Fernhurst	4	SU 41	908267	57	894	96	87	77	65	71	42	28	17	34	31	92	150	790	27	1Dec
318675	North Chapel	4	SU 41	954275	61		93	94	76	68	64	37	26	19	36	29	84	137	763	25	8Sep
318736	Lodsworth	4	SU 41	931228	46		106	110	85	79	73	42	31	18	38	31	101	138	852	26	8Sep
318762	Graffham	4	SU 41	913171	91		127	107	94	95	75	57	26	19	43	29	117	140	929	32	8Sep
318908	Petworth Park	4	SU 41	974																	

HYDROMETRIC AREA 42

Coastal		5	SU	41	748074	11	831	100	83	60	66	61	38	37	15	35	25	103	96	719	29	8Sep
322002	Emsworth	5	SU	41	748177	165	1006	136	106	96	91	90	48	39	23	32	35	138	140	974	30	12Nov
322224 Idsworth, Woodhouse Ashes		5	SU	41	729114	62	875	110	88	73	74	67	39	33	12	25	28	116	113	778		
322299	Hayling Island	5	SZ	40	710988	4	683	87	89	47	55	58	27	24	13	27	19	83	93	622	22	8Sep
322335	Havant W.Wks	5	SU	41	711063	8	748	91	83	53	59	58	26	25	14	22	20	97	102	650	18	12Nov
322421	Farlington Res.	5	SU	41	679060	36	776	87	74	51	58	50	33	28	11	19	24	105	99	639	20	12Nov
322423	Farlington P.Sta.	5	SU	41	678058	24	767	89	76	53	59	50	32	28	12	18	23	102	97	639	19	12Nov
322485	Eastney	5	SZ	40	684993	4	663	80	72	43	54	54	24	32	9	25	21	72	91	577	20	8Sep
322500	Southsea Common	5	SZ	40	637991	2	702	75	84	49	56	45	25	34	11	15	21	87	97	599	15	5Feb
Wallington (Coastal)																						
322609	Catherington Res.	5	SU	41	696146	130	932	123	84	77	82	83	47	33	19	28	28	116	125	845		
322786	Southwick	5	SU	41	637076	46	817	110	79	43	65	60	46	33	13	22	24	105	107	707		
322846	H.M.S. Mercury	5	SU	41	680190	206	1049	119	96	80	90	93	57	33	28	29	31	128	154	938	30	12Nov
322883	Hambleton	5	SU	41	652155	68	868	102	75	65	74	82	42	30	19	21	25	98	109	742		
322932	Worlds End P.Sta.	5	SU	41	629118	35	836	100	73	67	70	64	43	31	17	28	23	105	109	730		
322939	Upper Beckford Farm	5	SU	41	632110	34	836	100	73	65	70	66	46	36	17	22	23	103	105	726		
323041	Fareham W.Wks	5	SU	41	589071	12	817	91	70	59	62	65	44	41	14	20	26	99	105	696	21	12Nov
323073	Fareham S.Wks	5	SU	41	579051	3		79	69	44	56	63	36	36	13	21	22	85	95	619	18	12Nov
Coastal																						
323135	Sturbington	5	SU	41	556034	9	755	76	69	43	57	70	29	33	14	20	32	87	107	637	19	1May
323178	Gosport, Browndcyn Road	5	SZ	40	587990	5		74	--	--	--	--	--	--	--	--	--	--	--	---	12	10Jan
323185	Gosport, Westfield Road	5	SU	41	599000	9	755	70	77	52	48	46	26	32	11	16	20	86	104	588	17	12Nov
Meon																						
323330	West Meon P.Sta.	5	SU	41	648243	101	918	118	98	92	72	90	50	41	24	32	34	127	101	879		
323462	Droxford	5	SU	41	606181	66	851	91	81	66	65	87	45	31	23	31	31	107	115	773	23	8Sep
323507	Soberton	5	SU	41	596142	41	851	102	79	67	69	79	39	33	24	28	32	100	122	774	22	8Sep
Coastal																						
323707	Warsash	5	SU	41	495072	21		83	79	52	65	87	48	35	22	25	51	92	131	770	34	9Oct
Hamble																						
323840	Wintershill Hall	5	SU	41	527184	76	831	90	90	64	62	98	47	36	30	30	56	89	121	813	33	9Oct
323895	Upper Swanmore	5	SU	41	581174	96	886	102	81	69	65	83	43	31	24	30	45	102	119	794	24	9Oct
323902	Hoe P.Sta.	5	SU	41	567167	34	815	96	76	67	65	85	45	31	21	27	47	100	123	783	30	9Oct
323955	Upham, Flackdown	5	SU	41	537227	73		103	86	73	71	107	59	38	40	32	51	97	138	895	29	9Oct
324123	Curdridge, Sunnyside	5	SU	41	539137	27	852	93	82	67	61	99	48	43	23	20	52	98	112	798	33	9Oct
Itchen																						
324462	West Tisted, Manor Farm	5	SU	41	650293	180		110	101	93	76	93	51	33	28	36	39	103	147	910	27	8Sep
324491	Erandean, Wood Lane	5	SU	41	617283	91		108	89	95 (76)		89	51	--	--	--	--	--	--	---		
Alre (Itchen)																						
324738	Bishops Sutton	5	SU	41	605320	78	822	97	103	88	68	82	52	29	33	27	43	88	146	856	24	5Dec
324747	Medstead	5	SU	41	644372	193		88	95	--	--	--	--	--	--	--	--	--	--	---	13	11Feb
The Grange (Itchen)																						
324920	Ellisfield	5	SU	41	635442	140		98	99	92	70	77	53 (28)	37	35	41	101	133	864			
Itchen																						
325267	Martyr Worthing	5	SU	41	517338	84	809	97	96	74	62	73	47	28	41	27	43	89	135	812	27	6Aug
325445	Barestock	5	SU	41	469318	67	851	104	89	86	66	90	44	38	47	34	49	105	144	896	30	6Aug
325524	Winchester, Bonsey Road	5	SU	41	475294	82	826	98	95	82	63	95	50	34	41	33	44	94	135	864	27	6Aug
325608	Twyford P.Sta.	5	SU	41	493249	42	840	100	88	69	66	93	49	38	38	30	49	85	147	852	27	6Aug
325638	Otterbourne	5	SU	41	468225	18	812	87	86	69	62	83	46	46	28	27	42	77	123	776		
325736	Otterbourne W.Wks	5	SU	41	469233	34	829	99	92	71	66	87	47	41	33	27	46	88	136	833	23	6Dec
325739	Otterbourne W.Wks No.3	5	SU	41	468233	34		100	90	70	65	85	43	39	31	28	44	85	134	814		
326113	Fortswood S.Wks	5	SU	41	434146	5	762	88	79	65	65	76	47	50	34	25	39	79	121	768		
326140	Bitterne Park	5	SU	41	441130	11	802	94	86	57	59	80	55	46	29	28	42	82	117	775	21	4Dec
Coastal																						
326216	Southampton, Mayflower Park	5	SU	41	416112	3		86	88	63	64	71	43	42	36	27	38	78	126	762	20	4Dec
326250	Millbrook S.Wks	5	SU	41	387125	5	829	88	81	63	61	73	43	58	37	29	37	79	132	781	23	6Aug
326299	Southampton Sports Centre	5	SU	41	409159	32		94	81 (66)	63	80	49	67	40	23	35	77	133	808			
Test																						
326384	Wootton House	5	SU	41	592530	123	798	82	85	66	73	73	51	47	44	28	36	77	118	780	28	6Aug
326500	North Waltham	5	SU	41	563462	116		93	104	78	66	62	56	47	45	31	45	87	130	844	30	6Aug
326523	Oakley, Fulls Bushes Farm	5	SU	41	573486	146		77	84	70	60	53	47	58	46	29	42	84	116	766	33	18Jul
326674	Cverton	5	SU	41	519508	104	789	78	79	65	64	63	52	60	47	25	35	83	115	766	37	18Jul
326868	Litchfield, Manor Gardens	5	SU	41	463537	119		96	79	71	66	86	60	51	56	29	45	89	135	863	24	6Aug
326975	Whitchurch, Lynch Hill	5	SU	41	466484	101		79	79	69	65	74	54	33	49	25	41	90	117	775	24	6Aug
Bourne (Test)																						
327022	Fosbury Manor	5	SU	41	306585	177	956	116	102	123	79	94	58	39	45	36	51	109	154	1006	32	4Mar
327138	Linkenholt Manor	5	SU	41	362581	204	893	110	108	108 (74)		95	63	56	32	36	48	116	155	1001		
327153	Conholt Park	18	SU	41	326550	215	897	116	94	108	71	82	56	43	35	32	49 (106)	(145)	937			
327305	Hurstbourne Tarrant	5	SU	41	384529	98		102	91	104 (63)		73	55	61	26	28	48	100	139	890		
Test																						
327581	Middleten House	5	SU	41	422439	64		86	83 (82)	65 (67)		52	48 (43)	23	40		97	115	801			
Bullington (Test)																						
327725	East Stratton	5	SU	41	542396	98		87	85	71	64	70	40	31	40	30	45	100	130	793	24	9Oct
327846	East Stoke Farm	5	SU	41	477372	84	826	89	103	79	62	79	49	31	46	31	50	95	116	830	28	6Aug

Number	Station	Co no	Grid reference	Av Altitude -1970 m mm	1941 mm	Rainfall in millimetres												Highest daily fall		
						Jan	Feb	Mar	Apr	May	Jun	Jul	Aug	Sep	Oct	Nov	Dec	Year	mm date	
HAMPSHIRE-- (contd)																				
Anton (Test)																				
328291	Applesham	5	SU 41	305490	104		95	80	96	54	71	49	43	23	25	37	99	130	802	30 4Mar
328519	Andover W.Wks	5	SU 41	368467	63 749		90	87	90	55	65	52	40	41	23	42	92	124	801	31 5Dec
328572	Andover, Clarendon Avenue	5	SU 41	354448	58 782		96	90	100	57	59	54	30	36	24	44	99	122	811	30 4Mar
328741	Grateley	5	SU 41	291436	91 820		104	--	--	--	--	--	--	--	--	--	--	--	--	18 10Jan
328814	Andover Met. Office	5	SU 41	330454	80		100	90	100	53	61	42	50	24	23	40	95	128	806	
328910	Goodworth Clatford, Fullerton S.Wks	5	SU 41	366413	46		88	89	84	54	55	46	27	37	23	40	98	123	764	25 4Mar
Test																				
328989	Leckford	5	SU 41	393362	117 803		106	103	78	54	74	53	33	57	29	48	98	132	865	32 6Aug
329084	Houghton Lodge	5	SU 41	344332	34 800		105	104	91	54	72	60	34	44	26	42	98	(125)	855	
329190	Sparsholt	5	SU 41	427319	113 848		103	99	86	62	70	46	42	48	37	46	98	125	862	30 6Aug
Wallop (Test)																				
329487	Garlogs	5	SU 41	305355	52 785		108	90	96	57	69	52	28	26	27	44	102	116	815	36 4Mar
329516	Broughton P.Sta.	5	SU 41	307338	43 813		116	93	102	58	75	58	32	34	38	44	103	124	877	38 4Mar
Test																				
329903	Winterslow	18	SU 41	246327	125		122	85	115	54	78	54	39	24	24	40	99	122	856	43 4Mar
330081	Lockerley	5	SU 41	301262	30		114	107	106	57	80	47	46	33	28	40	84	129	871	35 4Mar
330113	Tisbury P.Sta.	5	SU 41	346255	30 797		116	108	79	56	85	45	51	45	32	49	88	124	878	30 6Aug
330251	Bonsey, Southern Wtr.Auth.Stores	5	SU 41	357216	20		120	107	78	65	81	40	54	42	28	45	92	145	897	30 6Aug
Blackwater (Test)																				
330748	East Wellow	5	SU 41	304203	29		106	96	78	62	82	43	37	36	--	--	--	--	---	31 6Aug
330777	Wellow Primary School	5	SU 41	297194	20		--	--	--	--	--	--	--	--	32	45	88	131	---	27 8Sep
Coastal																				
331250	Woodlands, Bourne Road	5	SU 41	315126	21		130	101	88	76	60	60	35	43	30	50	97	142	912	29 6Aug
331543	Exbury, Walled Garden	5	SU 41	424000	18 793		91	76	57	58	61	37	39	18	19	38	78	132	704	28 9Oct
331552	Lyndhurst	5	SU 41	296086	42 932		131	97	82	81	86	59	54	34	30	48	91	146	939	25 6Mar
331716	Beaulieu, Rings Nursery	5	SU 41	393044	37		106	95	65	80	91	48	38	33	27	40	90	139	852	21 12Nov
Lymington																				
332365	Butts Lawn	5	SU 41	298026	14		129	103	75	76	88	61	39	38	30	39 (95)	142	915		
332379	Brookenhurst S.Wks	5	SU 41	311028	12		106	103	72	70	88	67	26	30 (25)	(32)	102	105	826		
Coastal																				
332525	Lymington	5	SZ 40	319945	13 844		104	87	63	60	86	44	39	21	21	30	99	112	766	17 9Oct
Avon Water (Coastal)																				
332594	Holmsley	5	SZ 40	227998	65 930		127	102	88	67	97	62	40	30	29	38	87	125	892	25 6Mar
332708	Everton	5	SZ 40	302937	16 782		108	93	63	56	85	41	44	21	20	27	88	106	752	16 12Nov

ISLE OF WIGHT RIVER AUTHORITY AREA, 381 SQUARE KILOMETRES

HYDROMETRIC AREA 101

Medina																			
333055	Chillerton W.Wks	5 SZ 40	490844	41	942	102	103	64	74	76	45	50	22	22	43	119	117	837	29 9Oct
Lukely (Medina)																			
333194	Caristbrooke W.Wks	5 SZ 40	487881	17	876	96	93	67	75	73	42	34	21	22	40	108	130	801	27 9Oct
Medina																			
333286	Gsborne House	5 SZ 40	513947	55		92	87	56	61	92	40	30	25	21	42	102	127	775	26 1May
Coastal																			
333471	Hyde	5 SZ 40	597928	4	781	82	96	58	73	70	31	23	10	16	26	107	120	712	20 12Nov
Yar, East																			
333746	Newchurch, Knighton W.Wks	5 SZ 40	567868	18	893	89	108	65	75	73	39	38	17	17	23	112	114	770	19 13Apr
333785	Shanklin, Victoria Avenue	5 SZ 40	581812	52	923	99	108	60	78	68	45	39	23	28	27	128	138	841	27 12Nov
333812	Sandown F.Sta.	5 SZ 40	589849	6	825	87	112	60	71	64	37	38	24	21	23	113	119	769	23 5Dec
Coastal																			
333914	Sandown, Sandham Gardens	5 SZ 40	604846	4	771	76	92	48	70	52	29	35	19	25	23	113	126	708	30 12Nov
333919	Shanklin	5 SZ 40	581808	55	917	98	110	61	71	70	48	38	23	28	28	122	118	815	23 12Nov
333939	Ventnor Cemetery	5 SZ 40	556777	135	846	91	103	65	64	68	38	42	25	26	24	126	111	783	22 12Nov
333958	St Catherine's Point Lighthouse	5 SZ 40	498753	16	765	73	89	64	53	70	29	30	28	19	25	134	90	704	29 17Nov
334138	Totland Bay	5 SZ 40	325871	30	829	100	84	58	53	73	41	29	17	20	31	93	109	708	20 9Oct
334147	Freshwater W.Wks	5 SZ 40	347858	3	808	114	80	59	53	74	38	24	13	16	37	99	112	719	26 9Oct
334164	Freshwater P.Sta.	5 SZ 40	341871	3	784	101	86	62	54	71	39	27	13	22	36	97	116	724	25 9Oct
334266	Calbourne	5 SZ 40	425859	70	882	98	91	56	63	68	47	37	35	24	48	108	115	790	32 9Oct
334509	Cowes W.Wks	5 SZ 40	490952	49	807	90	78	53	60	90	43	33	23	27	47	99	127	770	29 9Oct

AVON AND DORSET RIVER AUTHORITY AREA, 4297 SQUARE KILOMETRES

HYDROMETRIC AREAS 43 AND 44

Avon																			
335128	Bishops Cannings	18 SU 41	035643	136	745	82	72	74	68	63	45	49	20	27	37	79	106	722	23 8Sep
335545	Gare	18 SU 41	154625	152	765	86	73	90	76	71	54	48	18	26	33	86	118	779	33 5Dec
335663	Alton Priors	18 SU 41	109624	134	781	91	77	92	78	64	47	64	18	27	35	86	118	797	32 21Jul
335783	Upavon Met. Office	18 SU 41	164547	176	764	94	94	107	66	68	57	57	26	28	41	92	123	853	29 5Dec
335894	Littlecott Mill	18 SU 41	143518	91		--	--	--	--	--	--	--	--	--	--	88	103	---	23 5Dec
335921	Enford Grange	18 SU 41	141511	84	722	97	99	101	61	64	55	67	26 (29)	40	--	--	--	---	
336376	Boscombe Down Met. Office	18 SU 41	172403	126	724	94	76	95	55	76	54	74	27	25	37	92	121	826	33 4Mar

RAINFALL 1972

RAINFALL 1972																					
Number	Station	Co no	Grid reference	Alti- tude m	Av 1941 -1970 mm	Rainfall in millimetres												Highest daily fall			
						Jan	Feb	Mar	Apr	May	Jun	Jul	Aug	Sep	Oct	Nov	Dec	Year	mm	date	
AVON AND DORSET--(contd).																					
336402	Larkhill Met.Office	18	SU 41	137447	132	746	102	88	105	58	63	53	44	26	29	44	95	133	842	32	5Dec
	Nadder (Avon)																				
337039	Ponthill House	18	ST 31	927322	110	988	120	113	92	72	75	76	44	29	28	60	107	161	977	44	5Dec
337068	Swallowcliffe	18	ST 31	973267	125	895	123	123	107	67	73	56	32	42	30	56	101	143	953	31	9Oct
337202	Teffont	18	ST 31	997345	149		115	101	84	64	69	56	36	38	24	44	97	149	877		
337399	Netton Down	18	SU 41	063290	160		119	107	100	69	85	60	17	33	32	42	100	165	929		
	Wylve (Nadder)																				
337541	Malden Bradley House	18	ST 31	803387	152	986	112	119	--	--	--	--	--	--	--	--	--	--	--	22	3Feb
337630	Lower Pertwood	18	ST 31	883366	163	1003	124	111	90	86	70	81	44	41	28	54	128	160	1037	38	5Dec
337858	Warminster, St Johns Road	18	ST 31	884445	122		113	110	82	98	76	62	32	25	30	53	120	170	971	35	1Dec
338258	Inter Cemetery	18	ST 31	965483	136		88	83	99	71 (68)	57	38	27	25 (46)	(115)	147	864				
338349	Chitterne Farm	18	ST 31	995444	104		108	89	86	72	62	51	35	24	22	42	113	149	853		
338487	Bayton Manor	18	ST 31	994381	79	796	100	98	80	75	53	53	31	28	20	38 (99)	167	842			
338488	Fisherton de la Mere	18	ST 31	998387	104	811	97	92	82	70	62	55	36	29	17	39	112	138	829		
338605	Hanging Langford	18	SU 41	032371	65		116	94	103	70	68	61	47	35	25	38	101	162	920	46	5Dec
	Till (Wylve)																				
338751	Tilshead	18	SU 41	033479	98		92	86	92	68	63	64	44	13	21	35	108	132	818		
338940	Maddington	18	SU 41	068443	87	748	96	87	101	65	60	54	44	26	24	34	99	136	826	35	5Dec
	Wylve (Nadder)																				
339216	Newton Barrow	18	SU 41	103351	140		106	86	88	63	67	61	48	30	26	46	91	138	850		
	Nadder (Avon)																				
339296	Salisbury, Polkestone Road	18	SU 41	139288	58	809	111	107	105	60	69	50	37	26	27	41	95	137	865	30	4Mar
	Bourne (Avon)																				
339608	South Tidworth S.Wks	5	SU 41	231468	104	773	102	75	91	59	67	51	55	26	23	37	96	126	808	30	4Mar
339816	Porton Met.Office	18	SU 41	210366	111	761	112	92	107	55	61	49	40	20	26	40	91	119	812	40	4Mar
339942	Salisbury, Atherton House	18	SU 41	150307	76	773	102	96	91	55	69	47	46	20	23	39	84	117	789	29	4Mar
339981	Peters Finger S.Wks	18	SU 41	159288	43	745	106	99	102	57	69	46	39	23	26	38	92	132	829	33	4Mar
	Ebble (Avon)																				
340174	Broad Chalke	18	SU 41	039253	82	912	137	124	119	74	87	67	49	36	33	40	105	170	1041	31	4Mar
	Avon																				
340465	Odstock Down	18	SU 41	140234	111		111	106	112	68	80 (50)	42	29	31	38	103	149	919			
341381	Linwood, Appleslade	5	SU 41	179095	40	882	124	119	121	66	93	73	52	34	39	40	109	131	1001	42	4Mar
341501	Ringwood, Hightown Road	5	SU 41	156048	20	854	111	114	112	49	79	62	42	28	36	30	91	141	895	39	4Mar
341549	Hightown	5	SU 41	182056	76	859	120	116	107	62	87	74	53	32	35	33	101	148	968	32	4Mar
341580	Bisterne	5	SU 41	151006	13	872	116	118	101	63	85	71	51	32	35	31	103	164	970	32	1Dec
341732	Christchurch	5	SZ 40	155936	3	784	102	92	73	65	99	49	30	23	26	26	89	126	800	20	8Sep
341737	Stony Lane S.Wks	5	SZ 40	164935	2		99	86	68	55	98	46	33	20	25	25	76	117	748	21	1Dec
	Stour (Avon)																				
341742	Stourhead	18	ST 31	778341	183	967	110	111	79	78	79	79	47	35	34	54	--	--	--	29	8Sep
341743	Stourton	18	ST 31	776340	162		--	--	--	--	--	--	--	--	--	--	116	155	--	36	5Dec
341782	Fenselwood P.Sta.	23	ST 31	771314	115	901	105	115	78	77	69	81	53	32	34	51	111	161	967	36	5Dec
341874	Mere P.Sta.	18	ST 31	820326	107	921	108	108	82	83	71	67	51	35	32	49	116	175	977		
342262	Stour Provost	19	ST 31	792215	76	803	102	104	77	59	51	73	51	27	21	33	93	118	809	22	31Jul
342375	Wincanton	23	ST 31	704286	113	917	107	112	104	73	71	81	48	38	35	51	106	144	970	38	5Dec
342591	Kington Magna	19	ST 31	769240	126		94	96	69	64	50	88	43	31	28	38	91	129	821	28	5Dec
342670	Pifehead Magdalen	19	ST 31	776212	67	798	84	89	67	59	49	69	47	33	26	34	109	109	775		
	Lydden (Stour)																				
343207	Little Westrow	19	ST 31	697107	77	916	133	125	106	71	81	81									

Number	Station	Co no	Grid reference	Av Alti- tude -1970 m mm	Rainfall in millimetres													Highest daily fall	
					Jan	Feb	Mar	Apr	May	Jun	Jul	Aug	Sep	Oct	Nov	Dec	Year	mm	date
AVON AND DORSET-- (contd)																			
Stour (Avon)																			
345717	Little Canford	19 SZ 40	048994	15 888	110	122	107	65	87	59	44	39	32	33	119	161~	978	33 4Mar	
345721	Stapehill	19 SU 41	057000	34 845	100	100	99	59	83	62	34	25	32	31	106	150	881	34 4Mar	
Mocrs (Stour)																			
346085	Potterne House	19 SU 41	095074	24 858	111	104	102	56	77	57	43	25	33	29	94	132	863	36 4Mar	
346474	Hurn Met. Office	5 SZ 40	117978	10 806	107	109	101	61	79	57	33	25	30	26	96	126	850		
Bourne (Coastal)																			
346847	Alderney Res.	19 SZ 40	045950	69 838	102	112	94	66	84	66	36	25	31	35	98	135	884	29 4Mar	
346876	Branksme, Bourne Valley Gas Wks	19 SZ 40	060924	24 858	114	106	101	77	102	71	34	22	29	28	91	141	916	28 4Mar	
346881	Bournemouth, Rothesay Road	5 SZ 40	074923	41 839	104	101	96	67	99	61	33	25	29	28	90	123	856	29 4Mar	
346882	Bournemouth	5 SZ 40	082919	40 802	105	102	90	67	98	56	30	25	28	26	91	134	852	29 4Mar	
Coastal																			
346975	Poole Gasworks	19 SZ 40	016907	2 813	95	114	91	65	78	68	32	25	28	28	97	138	859	33 6Dec	
347000	Poole, Henry Harkin School	19 SZ 40	012916	5 818	86	107	76	65	88	61	29	22	27	22	88	137	808	28 4Mar	
347013	Poole S.Wks	19 SZ 40	006937	5 778	88	104	89	64	86	58	32	22	25	31	92	129	820		
347110	Bloxworth Heath	19 SY 30	876928	32 895	115	101	110	71	78	81	33	33	28	47	109	144	950	29 4Mar	
347111	*Bloxworth Heath No.2	19 SY 30	876928	32	123	109	118	80	85	84	35	35	29	100	120	154	1072	50 31Oct	
Piddle																			
347355	Piddletrenthide	19 SY 30	690999	192	174	119	107	78	88	78	43	65	34	58	153	189	1186	33 6Aug	
347496	Piddlehinton Cam	19 SY 30	734964	88	154	125	105	75	82	69	32	62	32	50	122	157	1065		
Milborne (Piddle)																			
347748	Bulbarrow Hill	19 ST 31	779057	268	163	170	127	83	91	82	55	56	44	62	155	188	1276	30 4Mar	
347766	Milton Abbas, Gatehouse	19 ST 31	805030	210 1027	159	126	(115) (77)	82	88	42	64	32	59	130	180	1154			
347819	Milborne St Andrew P.Sta.	19 SY 30	802977	70	142	122	111	82	71	75	40	60	32	47	139	161	1082	9Oct	
347927	Bere Regis, Doddings Farm	19 SY 30	851939	30 859	121	114	113	77	76	72	30	34	29	52	113	151	982	32 9Oct	
Piddle																			
347973	Trigon	19 SY 30	886889	18 857	110	99	98	78	67	70	29	33	27	40	106	141	898	26 6Dec	
Frome																			
348225	Cattistock, Bun House	19 SY 30	591998	107	160	136	113	66	85	75	51	--	--	--	--	--	--	29 6Mar	
348294	Hooke P.Sta.	19 ST 31	534006	150 1051	154	153	125	95	88	92	54	69	34	67	119	188	1238	34 6Aug	
348461	Compton Valence	19 SY 30	584934	198	195	143	130	92	107	83	61	69	35	64	159	167	1305		
348586	Magiston Farm	19 SY 30	635966	91	180	138	127	94	96	73	41	65	29	53	132	157	1185	40 9Oct	
348792	Forston F.Sta.	19 SY 30	667949	76	167	134	110	88	96	79	32	64	34	59	135	172	1170		
348847	Dorchester W.Wks	19 SY 30	684905	95 1045	169	119	111	94	100	83	32	74	34	60	145	153	1174	32 9Oct	
348903	Dorchester, Little Cheam	19 SY 30	716928	73 985	154	117	115	83	90	76	32	61	30	52	143	148	1101		
348909	Birkin House	19 SY 30	712917	70 986	154	116	113	88	98	77	30	60	33	56	150	161	1136	35 9Oct	
South Winterbourne (Frome)																			
349024	Martinstown, The Chantry	19 SY 30	648888	82 1030	181	125	102	99	88	78	43	74	28	52	139	144	1153	33 6Aug	
349122	Dorchester, Queens Avenue	19 SY 30	688898	79 994	144	118	109	93	98	78	31	61	31	52	144	147	1106	35 9Oct	
349125	Dorchester, Alfred Road	19 SY 30	693899	69 1034	160	124	113	98	103	82	37	63	35	57	148	161	1181	37 9Oct	
Frome																			
349326	Embold P.Sta.	19 SY 30	741878	52	143	123	110	90	83	67	34	45	31	49	129	149	1053	30 9Oct	
349353	Eroadmayne	19 SY 30	735865	53	151	108	105	85	80	61	38	45	28	49	124	144	1018	34 4Mar	
349492	Winfrith	19 SY 30	820870	26 876	123	104	118	84	68	64	32	38	28	46	125	135	965		
349695	East Stoke, Freshwater River Lab.	19 SY 30	870866	9	114	102	105	81	66	68	27	35	28	41	117	136	920	29 6Dec	
349784	Creech Grange	19 SY 30	911823	69 947	128	120	94	79	86	70	39	38	31	43	104	136	968	28 6Dec	
Coastal																			
350079	Corfe Castle W.Wks	19 SY 30	960825	11 907	117	131	106	83	77	71	32	32	29	40	122	143	983	24 9Oct	
350278	Svanage	19 SZ 40	030794	11 809	91	92	79	64	68	56	22	30	24	27	106	112	771	21 6Dec	
350593	Friar Waddon P.Sta.	19 SY 30	652857	65 906	147	104	93	87	69	76	46	63	27	45	130	131	1018	31 9Oct	
350749	Weymouth, Westham	19 SY 30	661795	23	113	94	75	68	65	51	31	61	24	41	116	119	858	30 9Oct	
350776	Portland Bill Coastguard	19 SY 30	677692	53	99	98	71	53	57	42	18	62	16	(36)	(110)	(136)	798	40 6Dec	
350790	Portland Sec.Schol	19 SY 30	687717	94 779	136	107	65	65	55	57	41	54	23	37	124	175	959		
350858	Langton Herring, Snipe Gate Res.	19 SY 30	622830	70	123	90	74	69	55	54	44	51	(25)	36	97	98	816	30 9Oct	
350918	The Grey Mare	19 SY 30	592866	198	151	110	77	76	62	83	51	55	30	46	120	102	963		
350921	Abbotsbury, East Cottage	19 SY 30	578852	43 838	134	125	75	73	61	70	40	52	27	44	111	102	914	30 9Oct	
351047	Litton Cheney, Baglake Farm	19 SY 30	556908	68	132	161	97	76	84	72	59	58	31	47	123	126	1066	35 7Jan	
351053	Litton Cheney Primary School	19 SY 30	550902	58 948	155	136	86	72	72	79	43	59	34	45	120	109	1010		
Brit (Coastal)																			
351190	Beaminster, East Street	19 ST 31	482011	56 1016	157	156	135	100	89	84	42	65	34	65	126	165	1218	37 6Mar	
351256	Netherbury	19 SY 30	469993	47 971	140	135	121	89	76	92	40	60	36	60	122	143	1114	34 9Oct	
351273	Melplash	19 SY 30	485984	53	148	123	115	86	78	81	51	54	32	64	135	139	1106		

RAINFALL 1972

Number	Station	Co no	Grid reference	Alti- tude	Av -1970	Rainfall in millimetres												Highest daily fall			
						Jan	Feb	Mar	Apr	May	Jun	Jul	Aug	Sep	Oct	Nov	Dec	Year	mm	date	
DEVON RIVER AUTHORITY AREA, 6115 SQUARE KILOMETRES																					
HYDROMETRIC AREAS 45, 46, 50 AND 51D																					
Devon, south area, 3758 square kilometres																					
Hydrometric areas 45 and 46																					
Coastal																					
351986	Pinhay	20	SY 30	315913	137	913	154	129	88	76	74	87	44	49	32	39	108	116	996	28	7Jan
Axe																					
352115	Drimpton, Hillcrest	19	ST 31	418050	107		184	177	174	90	98	98	38	68	44	63	128	174	1336	49	6Mar
352316	Forde Abbey	19	ST 31	359051	70	972	171	151	140	74	82	95	26	41	35	61	121	176	1173	40	5Dec
352461	Hawkchurch	20	ST 31	358006	81	1065	195	153	133	90	93	96	30	48	39	57	128	176	1238		
352519	Wambrook	23	ST 31	291073	200		170	143	122	96	104	98	32	42	45	79	115	190	1236	42	1Dec
Yarty (Axe)																					
352746	Buckland St Mary	23	ST 31	271133	216		164	140	116	96	94	104	25	32	38	69	112	236	1226	69	1Dec
352861	Yarcombe	20	ST 31	241079	157	1025	147	149	110	87	90	99	25	31	38	64	116	214	1170	64	1Dec
353056	Kilmington	20	SY 30	267986	67	994	162	133	103	81	87	90	51	38	40	63	122	179	1149	39	5Dec
Coly (Axe)																					
353231	Northleigh	20	SY 30	196960	65		165	139	121	85	101	108	38	40	48	67	127	188	1227	38	8Sep
353253	Offwell	20	SY 30	196997	191		181	146	116	90	91	108	61	36	43	73	120	215	1280	68	1Dec
353419	Wilmington P.Sta.	20	ST 31	214004	91		--	--	--	--	--	--	72	41	44	67	116	215	---	64	1Dec
353423	Wilmington	20	ST 31	210000	131	1072	159	108	134	90	101	--	--	--	--	--	--	---	---		
353472	Seaton Junction	20	SY 30	248966	35	935	165	140	99	80	86	92	49	37	37	64	124	172	1145	36	9Oct
Axe																					
353510	Holyford	20	SY 30	236922	46		155	128	76	82	69	89	42	36	35	65	125	120	1022		
353518	Colyford	20	SY 30	244923	27	946	157	124	77	81	74	90	41	34	36	60	134	136	1044	34	9Oct
353529	Armouth	20	SY 30	259913	16		--	--	--	--	--	--	--	--	31	45	112	122	---	27	9Oct
Coastal																					
353608	Beer, Windyridge	20	SY 30	230894	46	869	141	108	69	65	65	81	46	33	31	48	106	100	893	28	9Oct
353612	Beer, Set Pair	20	SY 30	226892	52	859	138	106	76	69	70	77	45	34	32	52	113	119	931	30	9Oct
353792	Chelson	20	SY 30	169917	194		136	129	87	80	76	96	56	51	34	(56)	(110)	(139)	1050		
353831	Sidmouth, Primley	20	SY 30	132890	26		131	115	66	66	79	94	58	35	42	55	101	143	985		
353863	Sidmouth	20	SY 30	124873	10	789	122	105	59	55	72	84	52	28	30	49	101	126	883	35	18Jul
Otter																					
353894	Otterhead	23	ST 31	224141	247	1139	174	161	123	98	95	99	32	38	46	79	121	225	1291		
353967	Up-Ottery, Cleve	20	ST 31	203088	235		164	152	113	95	86	96	28	32	40	67	129	217	1219	54	1Dec
354170	Honiton, Copper Castle	20	ST 31	171004	160	1078	184	159	126	84	93	101	60	37	44	66	115	203	1272	64	1Dec
354295	Peniton Court	20	SY 30	108994	73	925	156	150	98	72	91	101	44	38	35	69	109	157	1120	44	1Dec
354352	Broadhembury	20	ST 31	101048	134	1004	133	141	95	79	93	93	46	34	36	69	111	154	1084	35	1Dec
354492	Greatwell, Ottery St Mary	20	SY 30	110954	65	987	173	146	115	76	92	103	66	31	36	67	113	170	1188	54	1Dec
354497	Ottery St Mary	20	SY 30	088952	52	934	115	118	90	45	105	90	84	25	35	67	104	155	1033		
354568	Higher Metcombe	20	SY 30	067921	91		144	131	84	54	94	112	79	24	39	62	97	145	1065	56	18Jul
354658	Dotton F.Sta.	20	SY 30	082882	24	874	129	122	67	50	81	94	60	22	37	51	92	159	964	68	1Dec
354778	Kersbrook	20	SY 30	064830	12		109	117	65	46	77	92	38	26	30	51	100	157	908		
Coastal																					
354860	Woodbury, The Firs	20	SY 30	031840	120		--	--	--	--	--	86	40	25	(30)	53	96	170	---		
354864	Exmouth, Capel Lane	20	SY 30	026819	73	792	119	114	67	42	75	73	29	24	30	45	108	160	886	60	1Dec
354880	Exmouth W.aks	20	SY 30	015813	55	783	117	111	65	42	75	81	32	26	29	47	98	163	866	59	1Dec
354895	Exmouth, The Marles	20	SY 30	013825	61		115	113	65	40	71	74	33	23	29	48	99	155	865	52	1Dec
354952	Woodbury, The Grange	20	SY 30	014867	61		--	--	--	--	--	--	--	21	28	55	99	149	---	44	1Dec
Clyst (Coastal)																					
355052	Clyst St Lawrence	20	ST 31	021005	79	911	131	114	82	54	80	102	44	25	34	63	90	131	950	32	1Dec
355279	Rockbeare Manor	20	SY 30	031937	46		144	129	87	49	85	91	98	24	34	58	100	138	1037	79	18Jul
355348	Pinhoe	20	SX 20	964940	30	839	123	112	78	42	85	107	103	18	32	54	81	130	965	83	18Jul
355351	Pinhoe, Cotmead	20	SX 20	969942	23	814	123	124	84	39	85	105	109	17	33	60	83	127	989	88	18Jul
355363	Exeter Met.Office	20	SY 30	001933	32	774	139	120	71	40	82	78	109	20	34	56	83	123	955	90	18Jul
355436	Bedhayes	20	SX 20	970934	43	806	116	95	66	38	82	105	82	15	29	52	76	112	868	60	18Jul
355459	Stallcombe	20	SY 30	039892	110		152	141	90	52	97	98	109	26	36	66	107	152	1126	86	18Jul
355540	Topsham, Red Rock	20	SX 20	970880	15	866	101	67	62	60	92	95	59	20	27	61	98	164	906		
Exe																					
355612	Wellshead	23	SS 21	824417	422		201	154	124	179	142	136	72	53	50	99	270	283	1763		
355639	Lower Thorne	23	SS 21	843383	290	1627	169	128	119	174	128	128	44	49	39	87	217	247	1529	56	12Nov
355650	Exford Rectory	23	SS 21	857384	267	1511	151	146	101	140	110	121	38	42	40	80	201	232	1402	53	12Nov
355735	Winsford	23	SS 21	906348	189	1357	149	158	113	150	122	115	28	47	35	79	199	215	1410		
355871	Brompton Regis, Gutterhole	23	SS 21	940322	329		130	140	105	116	107	96	34	30	31	75	176	205	1245		
Haddeo (Exe)																					
356081	Exton, Leigh Farm	23	SS 21	961338	329		135	154	112	124	114	109	30	36	39	74	177	217	1321	49	12Nov
Barle (Exe)																					
356172	Great Vintcombe, Lower	23	SS 21	732395	379	1972	200	146	135	166	150	164	97	67	54	96	(270)	215	1760		
356262	Honeyhead	23	SS 21	797392	378	1645	145	125	91	126	146	145	48	58	48	97	228	243	1500	55	12Nov
356283	Kinsford Gate	23	SS 21	744365	457	2070	209	138	125	166	155	149	105	65	49	109	266	234	1770		
356466	Hawkridge, Liscotte	23	SS 21	877327	314	1526	159	152	118	145	131	134	44	52	33	77	206	224	1475	50	12Nov
356616	Expt. Husb. Farm																				
356616	Dulverton, Exmoor House	23	SS <																		

Number	Station	Co no	Grid reference	Alti- tude	Av -1970	Rainfall in millimetres													Highest daily fall	
						Jan	Feb	Mar	Apr	May	Jun	Jul	Aug	Sep	Oct	Nov	Dec	Year	mm	date
DEVON SOUTH--(contd)																				
Exe																				
357187	Stoodleigh Court	20	SS 21 916185	247	1282	138	121	80	--	--	--	--	--	--	--	--	--	20	12Jan	
Loman (Exe)																				
357435	Huntsham	20	SS 21 990180	241	1114	130	134	70	95	99	120	31	19	30	75	145	166	1114	40	6Jun
Exe																				
357633	Templeton	20	SS 21 887139	238	1154	134	128	73	89	90	105	46	23	27	65	152	149	1081	37	6Jun
357703	Cadeleigh, Clee House	20	SS 21 914080	163		--	--	--	--	--	(95)	49	15	25	70	116	129	---		
357958	Brampford Speke	20	SX 20 925984	34		141	117	80	50	86	85	101	12	30	64	94	134	994		
357960	Stoke Canon, Oakhay Barton	20	SX 20 936981	21		(138)	137	72	37	85	91	107	12	31	68	83	127	988		
Culm (Exe)																				
357983	Westcombe	23	ST 31 202162	219	1098	165	219	108	83	95	87	25	28	8	70	102	221	1211	76	2Feb
358100	Dunkeswell	20	ST 31 136076	253	1113	153	157	77	88	96	95	39	34	38	77	120	189	1163	44	1Dec
358232	Hemyock	20	ST 31 139126	185	1052	162	151	106	101	95	90	36	24	43	69	127	199	1203	45	5Dec
358233	Hemyock, Windward Edge	20	ST 31 138128	173	1024	148	147	99	96	89	89	30	26	40	66	121	190	1141	42	5Dec
358263	Culm Davy, New Barn	20	ST 31 122147	171		111	141	86	90	89	89	28	23	38	60	123	179	1057	40	1Dec
358300	Woodgate Farm	20	ST 31 102152	165	918	115	127	78	84	85	91	27	25	34	59	115	158	998	35	1Dec
358511	Kentisteaere	20	ST 31 065075	119	939	119	126	89	73	84	90	39	24	36	68	106	162	1016	38	9Oct
358549	Hockworthy	20	ST 31 039194	191	1094	119	115	76	102	93	121	24	22	29	78	136	160	1075	36	1Dec
358674	Willand, Losinga	20	ST 31 035103	79		125	125	84	82	91	100	37	27	31	69	114	147	1032	34	9Oct
358942	Bradninch	20	SS 21 994033	67	931	126	114	83	59	89	106	42	24	35	63	100	137	978	32	1Dec
Creedy (Exe)																				
359171	Kennerleigh	20	SS 21 819074	117	1065	154	113	69	71	88	102	39	19	24	48	111	123	961	31	15Jan
359229	Higher Claw	20	SS 21 874098	183		--	--	--	--	--	(95)	60	14	18	59	118	114	---		
359288	Cheriton Fitzpaine	20	SS 21 877064	137		--	--	--	55	86	95	42	14	27	57	99	113	---	31	6Jun
359289	Cheriton Fitzpaine	20	SS 21 876064	134	943	135	107	65	--	--	--	--	--	--	--	--	---	17	12Jan	
Yec (Creedy)																				
359425	Hittisleigh, Hill Farm	20	SI 20 732941	198		169	114	70	62	94	100	24	19	35	58	(122)	169	1036		
359600	Horwell Barton	20	SS 21 760003	91	901	125	90	72	61	78	107	21	18	26	44	98	122	862	28	6Jun
359725	Barnstaple Cross	20	SS 21 805014	139	888	121	118	76	54	75	100	44	11	24	39	94	123	879	24	5Dec
359869	Crediton, Okefield	20	SS 21 832006	91	903	146	114	74	55	79	92	52	12	22	46	97	111	900	31	15Jan
Creedy (Exe)																				
359946	Shobrooke House	20	SS 21 861011	98	903	131	98	66	51	75	95	77	13	23	51	(92)	(122)	894		
359975	Newton St Cyres	20	SX 20 879981	40	868	155	115	89	48	86	94	66	12	30	61	97	138	991	45	18Jul
Exe																				
360143	Exeter Institution	20	SX 20 921926	41		152	140	78	44	93	92	49	17	35	61	92	125	978	32	18Jul
360155	Exeter, County Hall	20	SX 20 928917	27		142	129	90	43	89	96	55	15	33	58	84	132	966	37	18Jul
360197	Exeter, Southam	20	SX 20 951920	46	817	150	131	94	48	86	--	--	--	--	--	--	---	25	10Jan	
360199	Heavitree	20	SX 20 943920	34	781	129	113	78	40	85	94	70	18	33	64	80	129	933	48	18Jul
360247	Pocombe Eridge	20	SX 20 894917	30		164	132	97	52	99	91	45	18	32	65	98	152	1045	29	1Dec
360277	Longdown	20	SX 20 867911	163		183	135	106	55	97	92	34	17	32	62	97	159	1069	36	15Jan
360333	Shillingford St George	20	SX 20 905880	52	889	147	118	81	51	86	95	32	13	36	65	89	153	966	32	8Sep
Coastal																				
360699	Kenton, High Barn	20	SX 20 957836	20		126	133	94	50	87	81	52	22	29	64	103	175	1016		
360724	Starcross	20	SX 20 972821	9	812	125	122	86	53	81	72	38	23	31	59	102	173	965	44	1Dec
360763	Manhead	20	SX 20 944800	46	964	144	126	106	54	81	92	48	25	32	81	116	183	1088	47	1Dec
360863	Luscombe Castle	20	SX 20 943768	53	970	142	127	105	56	79	84	37	33	33	70	122	193	1081	51	1Dec
360892	Holcombe	20	SX 20 953751	61	979	139	122	95	55	(81)	88	24	31	30	65	130	188	1048		
360901	Teignmouth, Portland Avenue	20	SX 20 941745	122	947	149	136	97	63	93	93	26	33	36	69	133	195	1123	55	1Dec
360906	Teignmouth	20	SX 20 941728	3	829	127	129	85	48	75	87	28	29	29	53	129	178	997	56	1Dec
Teign																				
361027	Throwleigh	20	SI 20 663902	267		201	174	--	--	--	--	--	--	--	--	--	---	30	1Feb	
South Teign (Teign)																				
361088	White Ridge	20	SX 20 650824	488	2061	306	217	187	215	192	157	(36)	65	61	142	283	478	2339		
361105	Hurston Bridge	20	SX 20 668828	411	1877	278	210	165	206	152	142	36	59	52	133	230	430	2093		
361118	Thornworthy Down	20	SX 20 664846	354	1861	234	204	178	180	155	143	34	59	54	119	252	393	2005		
361123	Metherall	20	SX 20 672843	352	1916	272	217	179	179	150	128	30	57	53	120	228	415	2028	98	5Dec
361126	Fernworthy House	20	SX 20 673842	352		(261)	209	170	187	148	135	28	53	50	114	223	402	1980		
361130	Thornworthy	20	SX 20 670850	351	1783	247	186	172	180	144	129	23	46	51	103	219	385	1885	88	5Dec
361132	Teignworthy	20	SX 20 676856	308	1502	245	198	149	149	146	105	23	51	48	102	196	354	1766		
Teign																				
361155	Murchington	20	SX 20 692881	191	1316	187	158	111	138	109	94	15	32	40	81	164	302	1431		
361185	Yellam	20	SX 20 714870	207	1252	203	168	118	119	111	90	18	29	36	83	158	283	1416	73	5Dec
361212	Furlong	20	SX 20 707896	155		180	152	99	103	98	83	12	28	34	71	147	257	1264		
361273	Newton Barton	20	SX 20 711921	213	955	142	128	78	89	99	95	18	28	35	63	145	198	1118	51	5Dec
361321	Cheriton Cross	20	SX 20 770932	164		182	132	104	70	104	109	12	17	25	72	119	167	1113	31	5Dec
361380	Clifford Bridge Farm	20	SX 20 780897	68	1030	210	180	106	70	109	103	28	21	--	--	--	---	37	6Jun	
Trenchford (Teign)																				
361697	Smithacott	20	SX 20 798848	259	1161	208	176	126	90	120	100	20	25	39	85	156	207	1352		
361701	Laployd	20	SX 20 807849	333	1181	210	145	110	75	106	101	25								

RAINFALL 1972

Number	Station	Co no	Grid reference	Av Altitude -1970 m	1941 -1970 mm	Rainfall in millimetres												Highest daily fall		
						Jan	Feb	Mar	Apr	May	Jun	Jul	Aug	Sep	Oct	Nov	Dec	Year	mm	date
DEVON SOUTH--(contd)																				
West Dart (Dart)																				
363407	Beardown Hill	20	SX 20	605767	475	2109	284	253	208	203	203	188	81	83	55	146	267	411	2382	
363433	Cowsic Valley	20	SX 20	595767	403	1997	263	234	186	187	194	182	67	79	57	145	262	386	2242	
363469	Princetown	20	SX 20	587748	394	1924	255	224	157	153	185	177	64	82	47	139	284	368	2135	
363474	Princetown Prison	20	SX 20	586741	414	2136	234	192	(145)	154	173	163	(62)	(104)	61	166	276	389	2119	
363534	Cherrybrook Hotel	20	SX 20	622760	381		262	219	171	182	193	174	61	73	49	128	244	373	2129	67 5Dec
363595	Fox Tor	20	SX 20	620704	354	1877	240	276	176	142	186	140	51	70	59	153	229	323	2045	
363624	Swincombe	20	SX 20	633719	317	1918	326	273	203	166	186	156	47	75	61	157	252	386	2288	69 1Dec
Dart																				
363700	Venford Dam	20	SX 20	688711	290	1664	293	209	201	146	164	145	19	60	62	127	233	407	2066	77 1Dec
363824	Ponsworthby	20	SX 20	699738	250		295	204	207	147	156	136	25	55	52	141	221	367	2006	70 5Dec
363871	Widecombe	20	SX 20	718767	244	1437	264	200	154	107	142	120	19	38	44	112	184	296	1680	60 5Dec
364177	Buckfastleigh S.Wks	20	SX 20	749659	27	1297	198	161	157	131	140	130	14	41	36	104	209	293	1614	59 1Dec
364266	Totnes, Dartington Hall	20	SX 20	797629	84		161	123	127	77	120	117	17	58	30	74	152	242	1298	67 1Dec
364283	Battery	20	SX 20	744607	125		174	162	155	107	153	131	29	43	32	78	196	250	1510	60 1Dec
364796	Stanborough House	20	SX 20	770527	152		--	--	--	--	125	141	36	58	34	82	180	246	---	65 1Dec
364800	Halwell	20	SX 20	776533	114	1409	183	181	148	--	--	--	--	--	--	--	--	---	---	
365046	Dartmouth Public Gardens	20	SX 20	879515	3	1071	150	152	91	78	118	120	16	55	31	81	159	210	1261	43 12Jun
365060	Dartmouth, Dean's Lodge	20	SX 20	880505	24	1046	137	137	82	68	103	123	17	47	26	73	147	182	1142	43 12Jun
Coastal																				
365364	Slapton Ley Field Centre	20	SX 20	824449	32	1065	138	145	91	69	121	108	27	38	23	79	155	178	1172	37 9Oct
Avon Water (Coastal)																				
365962	Avon Dam	20	SX 20	679649	311	2005	245	259	192	194	241	197	53	74	60	131	297	313	2256	57 12Dec
365974	Yalland	20	SX 20	690628	264	1837	254	213	184	162	211	178	46	60	44	128	250	314	2044	57 1Dec
365999	Bala Brock	20	SX 20	675627	232	2068	226	248	202	181	228	205	56	67	53	138	301	320	2225	55 12Nov
366105	Avonwick, Black Hall	20	SX 20	712576	91	1485	197	196	144	101	149	151	40	44	36	84	207	254	1603	60 1Dec
366134	Holsome	20	SX 20	732558	105	1366	169	172	112	81	144	142	37	40	30	76	191	226	1420	63 1Dec
366223	Hazelwood House	20	SX 20	727522	85	1283	163	166	116	85	131	146	42	47	33	69	185	226	1409	64 1Dec
Coastal																				
366467	Mount Folly	20	SX 20	661446	54	987	133	138	79	63	121	115	34	34	27	59	130	188	1121	61 1Dec
Erme (Coastal)																				
366608	Harford	20	SX 20	638595	207	1500	222	207	138	95	163	159	43	45	42	106	217	226	1663	49 16Nov
366705	Wrangaton	20	SX 20	666575	183	1602	198	200	131	89	156	176	50	40	41	101	223	243	1648	42 1Dec
366873	Modbury, Whympston Farm	20	SX 20	665503	76		164	159	107	71	144	148	45	41	34	69	163	174	1319	44 1Dec
366903	Kingston	20	SX 20	643490	91	1165	157	180	92	52	150	130	56	29	32	72	143	187	1280	
CORNWALL RIVER AUTHORITY AREA, 4644 SQUARE KILOMETRES																				
HYDROMETRIC AREAS 47 TO 49																				
Yealm (Coastal)																				
368060	Watercombe	20	SX 20	629612	271	1764	251	220	163	128	187	175	58	62	56	129	262	277	1968	46 1Dec
368124	Slade	20	SX 20	598585	85	1391	196	179	124	98	165	143	48	41	43	89	205	217	1548	36 6Jun
368231	Yealton	20	SX 20	577512	37	1107	160	125	88	60	132	120	37	27	28	81	147	174	1179	32 5Jun
Coastal																				
368487	Mount Batten Met. Office	20	SX 20	492529	27	990	134	126	93	58	117	103	32	27	32	69	132	159	1082	31 12Jun
Heavy (Plym)																				
368633	Dartmoor, North Hessary Tor	20	SX 20	585735	427		237	203	145	142	178	177	68	90	49	150	244	316	1999	55 5Dec
368641	Double Waters	20	SX 20	575723	355	1680	208	194	132	126	175	147	63	77	46	144	304	324	1940	
368668	Leather Tor Farm	20	SX 20	566698	268	1678	236	236	153	121	181	153	61	73	55	144	255	310	1978	
368675	Siward's Cross	20	SX 20	595699	360	1972	224	207	192	132	177	182	138	97	82	130	198	(325)	2084	
368699	Deancombe Farm	20	SX 20	578687	246	1733	260	240	156	120	179	153	66	72	56	142	272	306	2022	
368710	Lowery	20	SX 20	557694	274	1524	208	208	133	110	164	141	61	69	48	136	227	275	1780	
368714	Sheepstor, Head Weir	20	SX 20	553687	223	1561	194	189	128	110	165	133	56	66	52	126	231	268	1718	47 9Oct
368715	Burrator Lawn	20	SX 20	552685	221	1555	213	210	139	112	170	130	53	61	50	125	241	278	1782	47 9Oct
368717	Sheepstor, Redstone	20	SX 20	558682	232	1588	222	214	142	124	181	141	57	65	52	134	244	261	1857	
368718	Burrator	20	SX 20	553680	230	1557	225	204	143	124	181	139	58	77	46	132	246	282	1857	
Plym																				
368923	Lee Moor House	20	SX 20	573627	268	1596	203	195	144	113	178	167	64	61	41	116	232	258	1772	43 9Oct
369021	Little Woodford	20	SX 20	531571	24	1186	147	155	104	77	146	114	39	35	32	77	161	188	1275	33 6Jun
369051	Hartley Res.	20	SX 20	486569	98	1080	138	139	96	74	138	117	39	34	30	77	141	179	1202	31 12Jun
Coastal																				
369124	Drakes Res.	20	SX 20	481551	45	985	130	124	91	66	124	103	29	30	26	73	131	166	1093	30 12Jun
369296	Maristow Gardens	20	SX 20	474640	30	1334	200	172	129	104	189	132	38	57	45	118	221	255	1660	42 1Dec
Tavy																				
369680	Tavistock, Kilworthy Res.	20	SX 20	482748	139	1257	193	154	113	(93)	152	134	42	63	40	88	181	249	1502	40 5Dec
Walkham (Tavy)																				
370007	Horrabridge	20	SX 20	512701	86	1379	198	176	113	99	170	128	38	58	45	105	195	250	1575	44 5Dec
Tavy																				
370096	Yelverton	20	SX 20	513675	190		204	187	127	97	169	130	41	62	42	115	189	258	1621	44 5Dec
Tamar																				
370542	Fyworthy Rectory	20	SS 21	311021	131	1126	111	116	60	75	61	115	44	30	26	51	119	152	960	25 1Dec
370579	Davies	22	SX 20	314982	114	998	127	104	68	83	78	123	48	32	30	49	142	145	1029	24 12Jun
370670	Holsworthy, Blagden	20	SS 21	365058	146		127	118	64	121	92	128	54	36	26	48	148	197	1159	31 1Dec
370934	Ditchen	22	SX 20	309947	139	1162	159	134	77	77	85	120	64	40	39	60	150	177	1182	26 1Dec
Ottery (Tamar)																				

RAINFALL 1972

Number	Station	Co no	Grid reference	Av Alti- tude -1970 m mm	Rainfall in millimetres													Highest daily fall	
					Jan	Feb	Mar	Apr	May	Jun	Jul	Aug	Sep	Oct	Nov	Dec	Year	mm	date
CCBNWALL--(contd)																			
Carey (Tamar)																			
371736 Virginistow	20 SX 20 386938 148				137	141	79	75	81	121	43	40	37	72	143	175	1144	27 1Dec	
Kensley (Tamar)																			
371933 Tregear	22 SX 20 242864 165 1315				176	127	92	122	102	127	85	36	44	71	161	214	1357		
372003 Launceston, St Johns	22 SX 20 327839 128 1196				185	162	97	93	112	102	33	49	41	74	160	229	1337	36 1Dec	
372004 Launceston College	22 SX 20 333838 160				167	141	88	91	127	84	12	51	31	69	169	177	1207		
Lyd (Tamar)																			
372159 Frewley	20 SX 20 548910 322 1570				228	203	135	129	116	122	57	59	59	98	181	279	1666	43 1Dec	
372318 Coryton Manor	20 SX 20 473848 140 1267				206	158	118	94	134	126 (40)	39	22	49	157	186	1329			
Thrushel (Lyd)																			
Tamar																			
373078 Landue	22 SX 20 349797 76 1118				178	137	92	86	123	110	32	45	43	77	147	221	1291	30 3May 1Dec	
Penpont Water (Tamar)																			
373392 Lewannick	22 SX 20 286803 149				206	138	95	113	139	120	40	45	41	79	(202)	(228)	1446		
Tamar																			
373827 Gunnislake	22 SX 20 422707 174 1321				201	154	117	101	167	123	33	53	33	103	169	216	1470	35 7Aug	
373953 Fentillie Castle	22 SX 20 406647 46 1262				183	145	117	96	168 (106)	33	52	41	94	202	228	1465			
Coastal																			
374086 Ellbridge, Rosewarne Exp.Hort.Sta.	22 SX 20 401632 69 1153				161	129	102	93	159	120	34	42	37	91	179	207	1354	41 5Dec	
Lynher (Coastal)																			
374322 North Hill, Bastreet W.Wks	22 SX 20 243764 235 1706				253	185	127	135	156	141	61	61	63	117	215	295	1809	41 1Dec	
374499 Caradon Hill	22 SX 20 273707 369 1824				255	172 (156)	148	182	162	162	70	66	60	108	203	296	1878		
374514 Pensilva	22 SX 20 290701 213 1556				225	166	115	116	162	140	47	54	--	--	--	--	---	37 12Jun	
Seaton (Coastal)																			
375292 St Cleer Down S.Wks	22 SX 20 253675 183 1521				216	192	125	112	174	142	63	59	56	96	213	249	1697		
375396 Tregastick	22 SX 20 262596 110				166	139	107	102	163	138	41	47	39	91	186	211	1430	50 12Jun	
Looe (Coastal)																			
375572 Liskeard, Tredhowr	22 SX 20 257642 140 1323				182	134	117	132	190	134	51	51	47	81	198	222	1539	37 8Sep	
375746 Liskeard, Middle Bodrane	22 SX 20 209613 137				198	169	118	98	168	134	45	54	50	93	180	223	1530	39 8Sep	
Powey (Coastal)																			
376240 Trekeivesteps	22 SX 20 231703 198				219	161	136	189	184	149	71	66	63	110	239	276	1863		
Warleggan (Powey)																			
Powey (Coastal)																			
377089 Powey, Lawhyre	22 SX 20 121520 74				116	132	71	57	103	114	30	35	37	69	116	156	1036	49 12Jun	
Coastal																			
377162 Roche	22 SW 10 989606 183				247	181	118	99	116	144	77	68	52	95	199	236	1632	46 31Jan	
377557 St Austell, Poltair	22 SX 20 018525 94 1218				193	137	99	79	116	144	55	46	55	78	169	194	1365	47 12Jun	
378032 St Maves	22 SW 10 853330 18 959				143	112	69	47	81	92	19	40	34	72	140	175	1024	38 12Jun	
Pal																			
378296 High Street Res.	22 SW 10 966527 137				203	151	94	68	110	132	45	54	53	83	183	195	1371	40 12Jun	
Kenwyn (Truro)																			
378760 Truro, Broad Street	22 SW 10 834456 72				172	165	85	53	90	121	30	53	56	79	160	198	1262	40 12Jun	
Tresillian (Truro)																			
378965 Ladock P.Sta.	22 SW 10 891511 30 1115				223	165	93	65	95	116	31	52	48	85	171	191	1335	41 12Jun	
379134 Truro W.Wks	22 SW 10 847464 18 1093				191	159	80	48	92	120	31	52	54	80	160	189	1256	43 12Jun	
Devoran (Coastal)																			
379372 Trevince	22 SW 10 736402 73 1219				132	118	76	52	120	139	31	55	52	89	186	225	1275	61 12Jun	
Kennall (Devoran)																			
379495 Stithians	22 SW 10 722365 175				146	132	87	74	104	123	35	54	44	78	190	221	1288	50 12Jun	
Coastal																			
379758 Falmouth	22 SW 10 802325 51 1098				159	126	76	67	93	109	31	50	45	70	183	201	1210	41 12Jun	
Helford (Coastal)																			
379919 Wendron	22 SW 10 677307 140 1149				151	144	74	55	102	105	35	52	46	79	158	182	1183	40 12Jun	
379934 Cudrose Met.Office	22 SW 10 669264 81 942				159	165	69	33	93	108	36	39	43	79	152	195	1171	39 1Dec	
380002 Goonhilly Down	22 SW 10 723213 110				168	159	73	64	101	119	38	43	37	84	174	199	1259		
Coastal																			
380483 Lizard	22 SW 10 700119 73 880				128	116	54	43	80	99	31	29	18 (78)	(164)	(187)	1027			
380967 St Michael's Mount	22 SW 10 516300 5 925				124	140	62	64	82	108	21	41	45	72	167	183	1109	43 12Jun	
381117 Gulval	22 SW 10 486317 15 1025				128	164	74	70	94	108	28	34	46	78	185	170	1179	43 15Nov	
381210 Penzance, Penlee Gardens	22 SW 10 469302 19 1098				141	159	74	65	90	123	31	42	52	75	195	181	1228	46 12Jun	
381232 Trengwainton House	22 SW 10 450313 116 1164				151	183	88	72	102	128	37	48	60	83	200	179	1331	44 8Sep	
381316 Drift W.Wks	22 SW 10 437286 76 1191				137	163	64	59	88	118	40	43	53	70	196	170	1201	43 15Nov	
381319 Trevidden	22 SW 10 442295 82 1188				152	178	81	62	91	124	39	43	55	81	203	185	1294	45 15Nov	
381518 Forthcurno	22 SW 10 385227 55 907				106	164	49	49	73	96	21	38	37	59	158	141	991	40 15Nov	
3																			

RAINFALL 1972

Number	Station	Co no	Grid reference	Av		Rainfall in millimetres													Highest daily fall		
				Altitude -1970 m	1941 m	Jan	Feb	Mar	Apr	May	Jun	Jul	Aug	Sep	Oct	Nov	Dec	Year	mm	date	
COGNWALL-- (contd)																					
Coastal																					
383351	Newquay	22	SW 10	812614	53	881	151	143	59	56	60	100	42	45	35	83	139	179	1092	35	12Jun
383478	St Mawgan Met. Office	22	SW 10	873642	103	1012	165	140	69	65	72	104	52	46	36	81	152	180	1162	35	12Jun
383815	Constantine Bay, Trevose Golf & Country Club	22	SW 10	868745	36	874	141	110	54	67	71	75	55	47	34	77	119	144	994	27	8Sep
383902	Fadstow, Barry's Lane	22	SW 10	917754	24	956	148	117	68	74	88	92	66	48	36	82	138	173	1130	27	12Jun 31Jul
384021	Trevanson	22	SW 10	978729	30	1052	158	132	75	83	82	108	61	44	36	79	156	200	1214	33	12Jun
Camel																					
384073	Camelford, Roughter View	22	SX 20	104832	213	1493	187	184	104	123	123	161	110	68	45	102	215	240	1662		
384101	Lower Mocr S. Wks	22	SX 20	128831	267	1585	201	189	113	127	133	158	93	67	44	107	202	242	1676	34	1Dec
384158	Stannon Wks	22	SX 20	126807	232	1510	206	182	111	120	138	131	109	71	39	104	210	237	1658		
384342	De Lank Filters	22	SX 20	132765	221	1529	215	177	101	103	138	125	102	55	43	99	192	239	1589	34	31Jul
Allen (Camel)																					
384903	Delabole No. 2	22	SX 20	072837	198		146	161	83	94	99	149	73	53	36	101	173	196	1364	36	29Jun
Coastal																					
385503	Trelights	22	SW 10	990789	112	970	137	117	62	77	77	95	57	42	34	76	152	170	1096	27	12Jun
385633	Bossiney	22	SX 20	064889	88	1003	112	123	70	62	81	93	57	42	31	54	131	163	1019	26	1Dec
386255	Bude	22	SS 21	208063	15	869	107	100	48	70	58	89	46	29	36	41	102	145	871	26	1Dec

DEVON RIVER AUTHORITY AREA cont'd

Devon, north area, 2357 square kilometres

Hydrometric areas 50 and 51D

Coastal																				
387198	Hartland Point	21	SS 21	231276	95	866	77	103	64	61	73	116	56	49	36 (47)	(126)	(156)	964		
387253	Clovelly Court	21	SS 21	310250	107	1268	143	125	78	104	96	140	65	59	66	55	182	229	1342	60 8Sep
387321	Westward Ho	21	SS 21	443297	9	872	97	108	44	62	82	104	42	29	47	52	115	162	944	41 8Sep
Torridge																				
387362	West Country Inn	21	SS 21	271193	201		140	135	74	100	97	162	61	58	61	79	177	217	1361	
387585	Bradworthy, Jasmine Cottage	21	SS 21	337163	198		157	143	81	128	109	132	74	54	53	56	207	221	1415	36 8Sep
387598	East Putford	21	SS 21	367163	152		--	--	--	--	--	--	--	--	--	--	--	187	---	29 1Dec
387600	West Putford	21	SS 21	361158	146	1302	(135)	111	74	101	110	126	56 (50)	44	58	194	198	1257		
387698	Milton Damerel	21	SS 21	394118	168		154	124	73	129	99	126	66	44	32	60	185	204	1296	34 12Nov
Lew (Torridge)																				
388371	Ashbury Sta.	21	SX 20	483962	253	1334	166	129	88	115	96	152	56	49	38	72	164	205	1330	42 1Dec
388514	Chilla	21	SS 21	445016	181	1197	136	122	70	107	91	126	46	44	26	64	155	174	1161	33 1Dec
388667	Inwardleigh, Waytown	21	SX 20	547978	189		138	127	75	105	87	126	40	37	35	65	148	207	1190	40 1Dec
388772	Highampton	21	SS 21	499048	126	1133	122	113	65	109	92	107	35	41	29	57	138	160	1068	31 1Dec
Okement (Torridge)																				
388826	Okement Hill	21	SX 20	601875	558		(188)	(160)	104	154	133	155	57	84	45	108	150	315	1653	
388933	Ckehampton, Battle Camp	21	SX 20	585928	372	1553	239	205	150	154	131	124	47	56	50	94	197	314	1761	43 1Dec
388936	Ckehampton W.Wks	21	SX 20	587938	262	1391	205	189	129	139	111	113	41	46	44	74	185	269	1545	41 1Dec
East Okement (Okement)																				
389005	Belstone Res.	21	SX 20	615934	336		231	181	133	165	122	111	34	50	38	78	196	320	1659	53 5Dec
389018	Ckehampton Pleasure Gdns	21	SX 20	591948	162	1358	183	172	113	127	105	102	39	38	43	66	163	256	1407	40 1Dec
Okement (Torridge)																				
389284	Hawksland	21	SS 21	612069	125	1035	130	104	61	91	83	109	38	32	34	49	132	154	1017	33 1Dec
Torridge																				
389623	Petrockstow	21	SS 21	507102	96		109	101	66	122 (77)	131	36	35	28	57	155	193	1110		
389888	Torrington, Littleton	21	SS 21	490191	102		--	--	--	--	--	--	--	--	--	47	120	137	---	
389897	Torridge Vale S.Wks	21	SS 21	482191	13	1022	104	116	59	94	81	112	40	41	35	50	150	164	1046	29 12Nov
390167	Melbury Res.	21	SS 21	387202	146	1353	129	128	65	117	97	125	60	49	48	52	178	211	1259	37 8Sep
390244	Hollamcor	21	SS 21	443176	163		126	146	72	114	87	120	44	43	--	--	--	---	---	26 12Jun
390388	Jennett's Res.	21	SS 21	444247	19	962	118	119	58	92	69	121	46	34	41	47	156	180	1081	34 8Sep
390468	Gannaton Res.	21	SS 21	483253	91	960	113	119	55	75	76	108	46	32	36	49	151	171	1031	26 8Sep
390480	Bideford, King George's Fields	21	SS 21	454271	4	912	113	119	53	75	72	127	37	33	40	42	138	173	1022	33 8Sep
390516	Northam, Phayre House	21	SS 21	448277	15	911	104	115	59	77	71	122	47	34	45	55	124	181	1034	36 8Sep
Taw																				
390782	Belstone, Irishman's Wall	21	SX 20	618918	363		240	186	137	160	120	111	35	54	34	73	191	288	1629	
390858	South Tawton	21	SX 20	654944	200	1226	183	151	105	129	102	92	23	36	35	69	154	258	1337	53 5Dec
390881	North Wyke	21	SX 20	658983	177		155	127	72	84	75	95	25	28	34	59	123	192	1069	34 5Dec
390937	North Tawton	21	SS 21	672022	164	1011	133	104	65	72	76	103	33	27	33	52	122	162	982	27 5Dec
Dalch (Yeo)																				
391497	Washford Pyne, Henceford	21	SS 21	822116	163		142	111	70	77	76	97	52	19	26	52	125	138	985	33 6Jun
Yeo (Taw)																				
391605	Lapford Cross	21	SS 21	729075	82	1065	117	92	72	66	78	91	46	24	31	48	120	133	918	26 6Jun
Taw																				
391695	Eygesford	21	SS 21	680118	64	1038	132	88	46	78	76	81	25	28	34	45	140	143	916	
Little Dart (Taw)																				
391867	North Backstone	21	SS 21	835200	232		142	124	73	104	90	108	52	19	32	70	162	173	1149	31 5Dec
391998	Horseford Lodge	21	SS 21	773161	187	1155	145	106	71	95	91	112	50	32	34	48	143	161	1088	28 6Jun
392106	Cheldon Barton	21	SS 21	734134	163		125	78	62	77	72	95	48	23	33	49	125	133	920	26 1Dec
392196	Middle Garland	21	SS 21	711184	198		136	83	57	105	77	112	62	29	34	55	148	156	1054	
Taw																				
392466	Burrington, Hayne Farm	21	SS 21	643165	145		136	92	69	112	87	119	47	37	37	55	157	182	1130	30 5Dec

Number	Station	Co no	Grid reference	Av tude -1970 mm	Rainfall in millimetres												Highest daily fall		
					Jan	Feb	Mar	Apr	May	Jun	Jul	Aug	Sep	Oct	Nov	Dec	Year	mm	date
DEVON NORTH-- (contd)																			
Mole (Taw)																			
392686	South Molton	21	SS 21 716256	131	1167	132	109	71	90	93	104	76	36	33	60	166	167	1137	
	Yeo (Mole)																		
392694	East Anstey	21	SS 21 869261	215		145	121	85	114	100	113	40	33	36	72	176	178	1213	33 6Jun
392894	Molland Sta.	21	SS 21 787264	130	1241	146	110	84	111	101	115	71	41	35	67	183	181	1245	31 1Dec
392927	North Molton, Ley	21	SS 21 760287	219		149	103	72	98	102	109	68	31	32	60	162	154	1140	28 6Jun
392970	Bish Mill	21	SS 21 739254	94	1111	125	96	70	91	87	98	82	33	30	58	158	161	1089	26 1Dec
Mole (Taw)																			
393059	Ash Mill	21	SS 21 792229	146	1252	143	114	82	112	97	112	70	35	33	61	172	172	1203	33 6Jun
Bray (Mole)																			
393315	Challacombe	21	SS 21 692411	256	1702	170	138	122	152	138	149	67	57	58	81	215	202	1549	42 12Nov
393386	Fullaford	21	SS 21 682380	245	1558	156	119	103	120	131	133	111	53	54	80	201	182	1443	39 8Sep
393432	Brayford	21	SS 21 685347	146	1441	156	99	91	118	115	105	102	45	50	71	199	171	1322	34 18Jul
Mole (Taw)																			
393812	Kings Nympton	21	SS 21 690190	158		126	75	54	86	78	107	52	32	33	52	127	139	961	29 5Dec
Taw																			
394149	Yarnscombe, Buck's																		
	Mill	21	SS 21 565247	46		114	94	64	85	81	98	51	31	35	61	151	163	1028	27 1Dec
394318	Gunn, Furze	21	SS 21 648332	186		126	99	84	93	102	103	87	39	47	70	168	149	1167	34 9Oct
394351	Swimbridge, Yarnacott																		
	Corner	21	SS 21 623305	73	1062	119	81	64	75	87	103	60	31	42	58	139	149	1008	
394514	Willesleigh	21	SS 21 600334	110		112	87	59	70	88	86	72	34	41	58	142	127	976	27 8Sep
Coastal																			
394659	Barnstaple Athenaeum	21	SS 21 558330	8	889	102	92	50	63	76	81	52	31	41	54	124	128	894	32 8Sep
Yeo (Coastal)																			
394784	Loxhore, Cott Bridge	21	SS 21 609384	75		129	109	79	96	104	113	89	41	51	72	173	156	1212	35 8Sep
394855	Bratton Fleming	21	SS 21 642386	145		141	110	79	111	109	119	80	49	47	55	184	162	1246	30 8Sep
Coastal																			
395063	Okewill Cross	21	SS 21 586400	244		127	120	67	88	111	141	70	41	64	81	201	129	1240	
395162	Chivencr Met.Office	21	SS 21 494347	6	868	91	102	44	58	65	86	52	21	45	46	117	135	862	37 8Sep
Caen (Coastal)																			
395167	Narracott	21	SS 21 546432	232	1275	124	125	82	99	94	128	84	61	65	67	176	165	1270	52 8Sep
395219	Spreacomb	21	SS 21 482419	125	1129	101	133	62	81	78	105	81	51	80	64	157	150	1143	70 8Sep
Coastal																			
395601	Ilfracombe Res.	21	SS 21 505453	120	1198	107	133	71	94	81	130	86	47	75	59	175	160	1218	70 8Sep
395829	Parracombe	21	SS 21 660448	227	1368	147	135	89	129	106	123	69	51	57	78	213	210	1407	
395952	Lynton, Lee Abbey	21	SS 21 698493	91		--	--	--	--	--	--	32	36	48	61	173	189	---	38 8Sep
Lyn (Coastal)																			
396192	Chains Barrow	23	SS 21 734420	484	2028	217	146	130	169	141	161	80	60	62	99	269	227	1761	
396300	Longstone Barrow	21	SS 21 708428	472	1909	196	139	129	163	129	158	81	62	56	88	257	217	1675	
396325	Woolhanger	21	SS 21 698454	312		143	112	91	133	102	144	52	58	59	76	207	211	1388	39 1Dec
Coastal																			
396384	Lundy Island, Stoneycroft	21	SS 21 133442	139		115	103	61	77	60	110	46	54	49	44	131	175	1025	40 8Sep

SOMERSET RIVER AUTHORITY AREA, 3086 SQUARE KILOMETRES

HYDROMETRIC AREAS 51S AND 52

Coastal		23	SS	21	862432	305	1474	162	143	128	166	121	118	40	51	52	84	239	267	1571	
397135	Nutscale Res.	23	SS	21	960462	24	816	99	106	62	65	68	80	33	14	35	50	135	151	898	26 6Jun
Avill																					
397364	Wheddon Cross	23	SS	21	925389	287	1320	145	162	113	136	117	117	24	36	37	67	197	248	1399	51 12Nov
397445	Timberscombe	23	SS	21	956421	79	1014	109	130	93	105	95	82	31	21	34	56	158	192	1106	35 12Nov
397532	Minehead Recreation Ground	23	SS	21	972460	9	807	99	105	64	68	70	86	32	13	26	50	131	148	892	27 6Jun
Washford (Coastal)																					
397680	Lype Hill	23	SS	21	953365	402	1444	124	163	110	120	116	108	40	26	30	73	176	213	1299	
397713	Luxborough	23	SS	21	973380	229	1223	127	147	97	124	102	99	27	35	35	67	167	201	1228	37 12Nov
397752	Sminhayes Farm	23	ST	31	014349	351	1359	139	141	117	133	139	114	39	34	36	98	187	208	1385	
397758	Brendon Hill	23	ST	31	022343	381		139	142	118	132	129	116	40	33	36	93	190	209	1377	
Coastal																					
398022	Sampford Brett	23	ST	31	085404	55		97	112	71	63	90	72	17	16	27	55	109	122	851	31 6Jun
398074	Nettlecombe, Bird's Hill	23	ST	31	056362	280		138	140	105	120	116	111	19	27	33	102	155	211	1277	43 12Nov
398081	Nettlecombe	23	ST	31	057377	96		119	129	99	103	98	90	21	19	30	95	135	179	1117	35 6Jun
398276	Dodington	23	ST	31	175404	101	914	121	111	79	71	95	83	30	32	33	46	124	125	950	28 1Dec
398348	Fairfield House	23	ST	31	186429	46	808	107	99	72	54	78	83	24	25	36	38	104	94	814	23 1Dec
398383	Whitewick Farm	23	ST	31	236453	3	771	101	73	61	47	63	83	36	25	48	36	97	106	776	24 1Dec
Parrett																					
398512	Henley	23	ST	31	438076	145	915	137	131	118	74	90	86	36	54	37	49	109	150	1071	35 5Dec
398528	Crewkerne, Wadham School	23	ST	31	448103	101		--	--	--	--	--	--	--	--	--	--	92	188	---	45 5Dec
398631	Haselbury Plucknett	23	ST	31	466109	52		134	151	146	74	90	82	32	66	39	57	114	191	1176	46 6Mar
398680	Bincombe House	23	ST	31	436098	89	882	129	135	124	72	91	83	35	53	38	50	104	166	1080	
398829	Little Norton	23	ST	31	480157	52	770	108	122	106	60	69	69	53	43	33	45	83	150	941	33 5Dec
398842	Chiselcrough	23	ST	31	468148	46		(101) (127)	112	69	76	76	44	49	37	47	92	168	998		
398892	Compton Durville W.Wks	23	ST	31	417170	61	788	94	119	106	60	60	63	33	61	28	47	91	157	919	37 1Aug
398896	New Cross Farm	23	ST	31	416191	45	736	93	107	88	54	58	75	33	63	24	41	87	154	877	48 1Dec
399008	Martock	23	ST	31	460190	18	724	95	115	--	--	--	--	--	--	--	--	--	--	---	16 12Jan
Isle (Parrett)																					
399168	Cricket Malherbie	23	ST	31	362126	76		138	132	--	--	--	--	--	--	--	--	--	--	---	23 12Jan
399180	Chard	23	ST	31	319086	125		143	135	121	95	94	89	23	36	40	60	115	183	1134	38 5Dec
399307	Donyatt	23	ST	31	338140	43	895	143	116	122	79	86	86	29	29	35	56	100	184	1065	
399329	Ashwell	23	ST	31	362160	30	767	113	115	102	67	70	76	20	51	33	52	89	177	965	42 1Dec

RAINFALL 1972

RAINFALL 1972																				Highest daily fall	
Number	Station	Co no	Grid reference	Av Altitude -1970	1941 -1970	Rainfall in millimetres												Year	mm date		
						Jan	Feb	Mar	Apr	May	Jun	Jul	Aug	Sep	Oct	Nov	Dec				
SOMERSET--(contd)																					
399368	Puckington	23	ST 31	376182	40	775	113	115	94	57	61	78	30	62	30	42	91	178	951	46	1Dec
399748	Drayton	23	ST 31	406240	14	712	89	98	82	44	48	76	37	51	23	33	90	154	825	50	1Dec
Parrett																					
399758	Muchelney	23	ST 31	428249	8	701	91	105	84	42	43	77	40	44	26	35	89	146	822	49	1Dec
Yeo (Parrett)																					
399863	Milborne Port	23	ST 31	668194	122		(107)	98	76	57	51	73	43	30	29	40	90	137	837		
399984	Sherborne, Leafield Cottage	19	ST 31	643168	65	913	109	113	90	61	58	73	48	39	36	49	98	153	927	29	1Dec
399988	Sherborne, Manor House	19	ST 31	639170	75	874	102	102	86	54	52	65	42	32	30	44	89	141	839	26	1Dec
400021	Sherborne S.Wks	19	ST 31	632154	50	826	115	109	93	61	59	73	47	35	32	48	97	151	920	27	1Dec
400158	Yetminster	19	ST 31	595106	61	913	120	117	99	68	86	69	45	50	30	50	102	157	993	28	1Dec
400174	Halfield Manor	19	ST 31	633068	131		141	126	104	77	86	71	52	50	26	53	116	153	1055	32	31Jul
Halstock (Yeo)																					
400299	Corscombe	19	ST 31	523049	160		(153)	152	135	115	110	(83)	40	93	40	83	135	200	1339		
400321	East Chelborough, Manor Fm	19	ST 31	551059	143		(135)	140	110	85	90	(70)	35	91	33	65	105	148	1107		
400370	Halstock Leigh, Neville Fm	19	ST 31	527079	79		(139)	156	145	93	106	(79)	25	92	33	72	128	199	1267		
400408	Sutton Bingham Res.	23	ST 31	556116	46	863	135	133	109	66	68	71	41	48	29	60	101	167	1028	33	6Mar
400433	Helbury Osmond	19	ST 31	574076	94		(125)	125	120	87	79	(65)	20	95	32	63	118	175	1104		
Yeo (Parrett)																					
400597	Yeovil, Summerleaze Park School	23	ST 31	547162	49	770	102	118	96	54	59	68	46	49	35	42	83	141	893		
400616	Pen Mill S.Wks	23	ST 31	573162	30	827	103	123	88	57	45	70	43	35	28	46	83	139	860	32	5Dec
400991	West Camel	23	ST 31	574247	27		98	120	89	55	56	73	41	43	30	36	85	115	841	28	6Mar
401005	Yeovilton Met. Office	23	ST 31	551237	18	763	92	109	86	54	57	79	35	41	29	37	96	125	840	30	6Mar
Parrett																					
401371	Huish Episcopi	23	ST 31	427268	20	704	86	110	70	40	40	82	30	33	25	32	87	152	787	60	1Dec
401444	West Sedgemoor P.Sta.	23	ST 31	376286	8	680	87	84	66	44	45	73	37	62	23	32	77	138	768	52	1Aug
Tone (Parrett)																					
401577	Sedgemoor Farm	23	ST 31	054327	329	1199	124	122	111	104	87	115	15	28	31	73	135	151	1096		
401620	Syndercombe No.1	23	ST 31	041308	244	1171	133	146	99	97	96	105	19	31	39	80	137	160	1142	32	12Nov
401622	Milltown	23	ST 31	046311	201	1209	138	140	99	113	94	111	15	25	35	76	164	170	1180		
401668	Bulland Lodge	23	ST 31	054273	225	1138	125	124	93	108	100	108	21	24	30	63	152	163	1111	34	6Jun
401899	Sampford Arundel, Rose Cottage	23	ST 31	113179	140	987	119	115	80	95	95	93	24	25	30	69	119	170	1034		
402073	Miveliscombe, Mawndown	23	ST 31	065291	198		129	119	95	109	103	100	17	27	31	67	151	165	1113	34	6Jun
402190	Langford Budville	23	ST 31	114235	76	907	110	109	69	92	81	76	14	17	26	53	113	150	910	34	1Dec
402252	Blagdon Res.	23	ST 31	202172	175	1092	154	146	110	96	90	87	26	29	36	66	124	211	1175		
402255	Luxhay Res.	23	ST 31	200178	142	1043	150	149	113	98	87	79	20	30	35	52	118	210	1141		
Halse Water (Tone)																					
402447	Halse	23	ST 31	145273	61		96	90	79	80	74	79	15	16	23	50	109	134	845	34	1Dec
402542	Bagborough	23	ST 31	166334	137	914	111	101	71	71	77	78	29	25	29	46	108	123	869	28	1Dec
402553	Combe Florey, Yard Farm	23	ST 31	157325	94		113	102	70	73	78	79	23	25	31	48	106	113	861	26	9Oct
402606	Yarford	23	ST 31	200296	61	791	107	90	59	58	65	82	27	19	26	38	93	125	789		
Tone (Parrett)																					
402769	Taunton, Vivary Park	23	ST 31	229238	22	725	96	111	66	52	66	66	18	14	23	41	93	133	779	33	1Dec
402819	Taunton, Cheddon Road	23	ST 31	228265	32	769	90	98	62	54	63	67	20	18	24	37	95	129	757	31	1Dec
402938	Orchard Portman	23	ST 31	244216	34	800	119	128	90	68	67	69	18	18	30	50	106	164	927	36	1Dec
403058	West Monkton, Glebe Court	23	ST 31	264284	67	793	103	92	60	58	59	74	15	19	28	37	103	116	764		
403115	West Newton Farm	23	ST 31	286291	37	726	102	90	66	45	67	68	31	25	26	39	87	114	760	29	1Dec
403116	West Newton	23	ST 31	289291	30	744	107	86	71	51	64	71	39	26	26	42	93	129	805	30	1Dec
403138	East Lyng	23	ST 31	333289	13	732	93	92	71	46	58	68	37	51	23	41	92	132	804	39	1Dec
403143	Currymoor P.Sta.	23	ST 31	344288	6	694	87	86	69	45	54	66	36	60	24	45	79	139	790	47	1Aug
Parrett																					
403146	Allermoor P.Sta.	23	ST 31	357305	7	690	97	92	73	44	54	61	42	48	21	42	87	132	793	40	1Dec
403219	Northmoor P.Sta.	23	ST 31	331330	7	695	88	87	67	42	50	62	30	51	24	39	90	106	736	34	1Aug
403426	Bridgwater, Blake Gardens	23	ST 31	300368	8	768	108	87	70	55	61	68	39	28	33	44	105	113	811	31	1Dec
403451	Spaxton	23	ST 31	224367	72	869	114	91	77	77	83	86	24	20	29	47	110	126	884	31	1Dec
403490	Durleigh	23	ST 31	274363	14	764	104	90	78	57	69	68	33	23	32	43	103	117	817	31	1Dec
403543	Wembdon	23	ST 31	283377	14	737	101	80	65	53	67	67	33	23	32	40	95	106	762	28	1Dec
Cary (Parrett)																					
403664	Balcary	23	ST 31	573288	46	729	86	95	79	52	49	78	44	33	33	31	93	121	794	27	1Dec
404124	Ashcott, Bradley Cottage	23	ST 31	439365	35	735	91	87	79	46	59	87	47	30	37	32	108	118	821	43	1Dec
Cannington (Parrett)																					
404552	Hawkridge Res.	23	ST 31	213362	114	903	124	89	83	78	90	88	22	24	30	56	117	130	931	31	1Dec
404564	Ashford W.Wks	23	ST 31	236385	31	786	105	80	66	69	74	80	34	18	30	43	104	119	822	29	1Dec
404580	Brymore School	23	ST 31	244394	23	757	107	81	64	65	73	76	28	19	31	43	98	110	795	27	1Dec
404585	Cannington, Somerset Farm Institute	23	ST 31	255399	28	737															

RAINFALL 1972

Number	Station	Co no	Grid reference	Alti- tude -1970 m mm	Av 1941 mm	Rainfall in millimetres													Highest daily fall		
						Jan	Feb	Mar	Apr	May	Jun	Jul	Aug	Sep	Oct	Nov	Dec	Year	mm	date	
SOMERSET--(contd)																					
Brue																					
406797	North Drain P.Sta.	23	ST 31	399448	3	752	80	68	66	42	55	75	44	42	41	45	100	95	753	32	1Dec
407021	Bason Bridge	23	ST 31	349458	5	759	79	73	45	39	62	70	50	73	38	43	88	90	750		
Coastal																					
407154	Burnham, Hall Nurseries	23	ST 31	304495	7	747	99	80	56	43	62	68	43	31	44	53	90	81	750	26	9Oct
407157	Burnham, Berrow Road	23	ST 31	304506	3	742	102	--	--	--	--	--	--	--	--	--	--	--	---	23	12Jan
Axe																					
407234	Ebtor Gorge	23	ST 31	531488	238		109	111	93	(67) (70) (85)	31	43	32	51	143	125	960				
407236	Wookey Hole	23	ST 31	528477	69	918	101	102	79	58	63	83	26	37	31	45	125	109	859	41	1Dec
407260	Wookey P.Sta.	23	ST 31	527459	30	859	99	96	79	74	61	80	25	30	29	32	107	115	827		
407349	Rodney Stoke	23	ST 31	488501	40	907	101	114	85	51	66	74	26	35	38	41	126	106	863	39	1Dec
407368	Rodney Stoke, Stcke Woods	23	ST 31	486509	186	974	111	105	86	65	78	84	33	39	40	47	138	116	942		
407398	Wedmore	23	ST 31	437487	30	820	102	94	70	43	62	75	28	43	42	43	102	94	798	35	1Dec
407572	Charterhouse	23	ST 31	488549	189	1096	125	104	96	81	84	82	40	44	43	55	148	138	1040		
407631	Cheddar Secondary School	23	ST 31	456532	12	899	87	99	50	37	61	66	74	40	29	45	116	97	801	32	1Dec
407635	Cheddar P.Sta.	23	ST 31	452534	15	879	106	100	72	65	66	77	29	31	28	46	130	101	851	30	1Dec
407733	Winscombe, Mendi View	23	ST 31	415572	30	898	106	95	67	62	79	77	37	44	29	56	130	102	884	27	12Jan
407743	Winscombe, Bore Hole	23	ST 31	407577	17	907	37	(96) (66)	61	66	83	42	53	31	65	133	108	841			
407865	Bleadon	23	ST 31	340563	5	781	90	85	52	52	66	73	34	46	29	53	105	91	776	24	9Oct
407924	Brent Knoll	23	ST 31	327514	5	770	90	81	57	44	60	74	35	59	33	54	95	90	772	38	1Aug
408040	Hutton	23	ST 31	351588	15	835	83	87	60	67	56	80	35	37	30	57	117	101	810	28	9Oct
Coastal																					
408143	Weston-super-Mare	23	ST 31	338632	94		--	--	--	--	--	70	29	43	33	60	106	100	---	31	9Oct
Yeo (Coastal)																					
408323	Blagdon, Street End	23	ST 31	498586	168	1087	122	121	115	92	105	94	24	51	36	58	133	167	1118		
408346	Blagdon P.Sta.	23	ST 31	505604	52	953	109	111	98	82	89	80	21	31	32	44	134	141	972	37	1Dec
408414	Harley Wood	23	ST 31	479629	61	896	101	99	70	78	80	75	25	33	28	44	123	131	887	35	1Dec
408528	Yatton P.Sta.	23	ST 31	421658	5	856	77	91	61	73	72	80	25	43	26	55	119	127	849	29	1Dec
408549	Shipham	23	ST 31	447577	149	991	117	104	79	74	83	89	36	39	30	57	137	122	967	35	1Dec
Kenn (Coastal)																					
408723	Chelvey P.Sta.	23	ST 31	473680	18	860	95	87	54	77	68	71	19	34	31	47	118	141	842		
408772	Brockley Court Farm	23	ST 31	466670	15	887	93	89	57	80	71	71	17	39	32	52	131	137	869	32	1Dec
Coastal																					
409013	Wraxall Court	23	ST 31	489721	61	868	82	82	53	71	67	80	24	37	27	44	81	124	772	30	1Dec
409085	Clevedon P.Sta.	23	ST 31	427715	15	838	82	79	49	68	74	73	19	52	27	55	105	119	802		
409224	Fortishead, Bristol Road	23	ST 31	472754	6	833	87	81	46	63	66	65	20	33	29	49	108	126	773		

BRISTOL AVON RIVER AUTHORITY AREA, 2220 SQUARE KILOMETRES

HYDROMETRIC AREA 53

Tetbury Avon		24	ST	31	899887	95	840	82	86	57	61	75	60	42	37	33	29	69	141	772	40	1Dec
410324 Shipton Moyne P.Sta.																						
Sherston Avon (Tetbury Avon)																						
410444 Petty France Hotel		24	ST	31	786855	158	888	94	80	66	45	65	(47)	30	39	32	33	93	155	779		
410524 Badminton House		24	ST	31	807829	124	960	95	81	71	72	57	51	32	28	30	32	73	153	775	46	1Dec
410592 Sherston		18	ST	31	852862	116		--	--	--	--	73	56	44	27	--	--	--	--	---	14	31Jul
410598 Pinkney Park		18	ST	31	863864	101	813	89	85	70	68	69	57	45	31	32	37	74	150	807	42	1Dec
Avon																						
411524 Seagry Mill		18	ST	31	955804	54	733	76	78	56	79	80	48	34	21	34	40	69	118	733	38	1Dec
411686 Lyneham Met.Office		18	SU	41	006784	145		66	70	55	72	69	46	45	21	34	30	60	113	681	36	1Dec
Marden (Avon)																						
411950 Bowood House		18	ST	31	974699	93	784	83	80	63	79	71	49	52	26	37	39	75	109	763	32	8Sep
Avon																						
412205 Hardenhuish Res.		18	ST	31	912751	105	761	81	84	57	76	88	54	30	25	32	42	70	114	753	37	1Dec
412209 Chippenham W.Wks		18	ST	31	919727	44	749	67	76	51	65	73	50	29	22	32	41	63	105	674	33	1Dec
412297 Lacock		18	ST	31	921702	49	718	67	58	46	66	71	55	31	25	37	40	63	121	680	29	9Oct
412386 Corsham, Dicketts Road		18	ST	31	874694	93		85	74	53	72	83	51	26	29	34	43	76	122	748		
412392 Thingley S.Wks		18	ST	31	885694	66	786	82	78	49	73	83	53	32	22	32	40	75	121	740	31	1Dec
412507 Melksham, Forest Road		18	ST	31	909647	37	725	71	77	54	71	69	52	32	23	27	41	78	112	707		
412728 Great Chalfield		18	ST	31	858633	50	780	75	82	44	61	62	66	41	23	26	40	117	123	760	28	1Dec
Biss (Avon)																						
413479 Upton Scudamore P.Sta.		18	ST	31	862483	93	821	100	101	78	93	65	66	29	23	29	50	108	135	877	33	5Dec
413747 Trowbridge Bowling Green		18	ST	31	858577	40	701	66	76	58	73	56	56	25	21	22	44	89	112	698	25	9Oct
413787 Trowbridge, Upper Studley		18	ST	31	843562	55	720	67	77	57	65	47	52	24	22	25	42	92	124	694	26	1Dec
Frome (Avon)																						
414050 Maiden Bradley		18	ST	31	802398	152	993	118	120	91	93	84	87	26	56	29	52	108	165	1029		
414290 Frome S.Wks		23	ST	31	772492	63	829	87	95	69	81	57	70	34	26	26	43	110	140	838	42	5Dec
Wadbury (Frome)																						
414372 Gurney Slade		23	ST	31	631494	179	1164	122	120	117	109	79	103	31	61	39	54	170	178	1183	61	1Dec
414415 Stoke Bottom		23	ST	31	657481	142		115	104	103	108	70	91	23	56	36	57	163	163	1089	55	1Dec
414744 Egford P.Sta.		23	ST	31	756480	82	883	95	101	76	83	59	71	31	43	29	47	115	146	896	36	5Dec
Frome (Avon)																						
414829 Orchardleigh Park		23	ST	31	774514	94	932	81	82	75	80	55	70	37	27	27	44	121	150	849		
Wellow Brook (Avon)																						
415086 Chilcompton		23	ST	31	647524	125	1140	113	110	113	119	75	93	20	51	37	49	152	169	1101	63	1Dec
415125 Downside Abbey		23	ST	31	655508	183	1078	117	112	106	113	70	92	22	50	36	50	157	171	1096	53	1Dec
415176 Ammerdown House		23	ST	31	712527	149	1083	107	120	107	117	66	82	31	35	38	55	168	183	1109	54	1Dec
Cam (Wellow Brook)																						
415375 Hinton Blewett Manor		23	ST	31	594570	152	1028	117	109	105	99	90	88	20	59	35	46	156	161	1085	50	1Dec

RAINFALL 1972

Number	Station	Co no	Grid reference	Av Alti- tude -1970 m mm	Rainfall in millimetres														highest daily fall mm date		
					Jan	Feb	Mar	Apr	May	Jun	Jul	Aug	Sep	Oct	Nov	Dec	Year				
BRISTOL AVON--(contd)																					
Wellow Brock (Avon)																					
415583	Southstoke	23	ST 31	750617	155	858	89	86	77	72	60	64	37	28	28	43	99	140	823	46	1Dec
Avon																					
416081	Monkswood Res.	24	ST 31	755711	111	827	93	72	66	68	69	67	43	31	34	34	84	137	798	49	1Dec
416213	Charlcombe	23	ST 31	750668	88	815	87	77	70	65	66	60	43	33	30	37	85	139	792	53	1Dec
416242	Bath, City Boys School	23	ST 31	751638	118	801	80	78	71	59	69	59	38	27	29	39	86	137	772	49	1Dec
416263	Bath Domestic Science College	23	ST 31	743662	123		85	83	74	68	65	66	40	33	30	35	84	149	812	63	1Dec
416282	Weston Res.	23	ST 31	718676	112	820	92	86	71	69	64	73	33	26	32	31	83	143	803	50	1Dec
416742	Bitton	24	ST 31	667699	30	768	80	74	61	62	56	58	24	23	28	28	87	132	713	38	1Dec
Chew (Avon)																					
416771	Chewton Mendip, Chewton House	23	ST 31	597528	161		121	122	116	115	85	102	23	87	36	52	165	161	1185	53	1Dec
416807	Sherborne Res.	23	ST 31	589554	95	1035	122	118	114	97	91	88	20	61	36	45	146	161	1099	49	1Dec
416832	Fitt Farm	23	ST 31	561544	215	1229	143	114	121	100	101	104	30	58	47	55	178	162	1213		
416849	North Widcombe	23	ST 31	580577	66	953	112	98	92	91	81	80	19	56	36	31	141	154	991		
416895	Harptree Hill	23	ST 31	543559	239	1151	141	112	123	97	104	104	35	56	43	57	175	162	1209		
416914	Heron's Green	23	ST 31	557591	55	940	117	106	107	103	90	90	22	42	37	40	145	144	1043		
416950	Sutton Court	23	ST 31	597604	85	980	102	96	82	81	77	72	25	52	34	38	134	166	959	45	1Dec
416994	Bidgehill	23	ST 31	541625	122	939	109	93	78	84	80	84	24	38	33	42	123	144	932		
417005	Chew Stoke P.Sta.	23	ST 31	570617	43	907	102	91	84	91	80	82	17	45	31	32	133	148	936	39	1Dec
417017	Upper Town	23	ST 31	525660	168	961	120	82	69	96	78	89	30	36	29	42	128	175	974		
417127	Chew Magna	23	ST 31	580656	104	923	108	75	70	79	74	75	29	45	30	34	110	148	877		
Avon																					
417634	Barrow Gurney Res.	23	ST 31	537679	91	883	102	90	71	98	79	78	23	41	25	40	124	159	930	39	1Dec
417640	Long Ashton	23	ST 31	535699	51	876	99	86	61	86	69	67	17	34	25	40	112	147	843	35	1Dec
Frome (Avon)																					
417899	Tytherington	24	ST 31	667886	73	866	90	73	66	53	72	72	23	26	38	36	73	147	769	34	8Sep
417986	Fromton Cotterell P.Sta.	24	ST 31	669819	47	750	92	75	--	--	--	--	--	--	--	--	--	--	---	25	12Jan
418120	Filton Met.Office	24	ST 31	600805	59	783	94	74	61	59	61	66	14	25	33	36	80	141	744	33	6Dec
418288	Bristol, Hopewell Hill	24	ST 31	645746	118	809	97	69	66	70	59	60	19	29	40	58	88	165	820	46	1Dec
418317	Horfield	24	ST 31	589763	76	814	90	73	52	69	60	61	15	28	27	35	85	140	735	33	1Dec
418367	Clifton, Oakfield Road	24	ST 31	577737	61	851	100	91	65	96	69	74	16	35	27	38	103	158	872	37	1Dec
Avon																					
418545	Failand House	23	ST 31	516732	131	942	98	86	55	76	70	71	23	35	29	54	108	144	849	33	1Dec

SEVERN RIVER AUTHORITY AREA, 11421 SQUARE KILOMETRES

HYDROMETRIC AREA 54

Coastal																						
419364	Thornbury, Castle School	24	ST	31	636906	34		85	73	72	53	69	57	20	33	36	44	77	149	768	34	1Dec
Little Avon (Coastal)																						
419746	Alderley P.Sta.	24	ST	31	773914	63	855	97	83	90	59	75	55	25	41	34	28	76	163	826		
419751	Hawkesbury Upton	24	ST	31	780871	191		--	--	--	--	--	--	--	--	35	34	85	159	---	38	1Dec
419869	Kingswood S.Wks	24	ST	31	743929	42	800	83	74	63	48	66	56	28	25	36	27	66	152	724	34	1Dec
420216	Berkeley	24	ST	31	674995	8		--	--	--	--	--	--	--	--	--	--	--	123	---	29	5Dec
Coastal																						
420259	Sharpness	24	SO	32	670022	11	800	80	63	57	47	66	58	35	38	36	39	72	136	727	34	8Sep
420320	Upper Cam	24	ST	31	764988	107	852	89	81	83	44	80	58	40	37	47	31	73	155	818	39	8Sep
Severn																						
420649	Carreg Wen	53	SN	22	829885	576		238	161	233	311	154	210	151	133	66	87	371	275	2390		
420650	Blaen Hafren	53	SN	22	835884	439	2370	223	134	204	291	144	185	134	124	62	73	335	275	2184		
420653	Fualumon, Tar Glas	53	SN	22	836893	543		(231)	130	207	317	149	192	135	125	57	78	350	306	2277		
420655	Moel Cynnedd	53	SN	22	843877	358		227	124	195	301	141	172	114	118	60	67	323	270	2112	64	12Nov
420656	*Moel Cynnedd No.2	53	SN	22	843877	358		222	128	198	303	145	175	125	119	61	67	329	271	2143		
420668	Esgair-y-maesnant	53	SN	22	831864	475		250	140	221	341	161	218	153	134	57	83	367	299	2424		
420696	Mynydd-y-groes	53	SN	22	872873	471		185	123	165	238	140	144	95	90	51	57	301	234	1823		
420708	Hafren Lodge	53	SN	22	889853	244	1599	190	97	144	196	120	113	71	63	36	48	231	205	1514	53	12Nov
Dulas (Severn)																						
420828	Cenarth Mill	52	SN	22	978778	282		147	107	109	111	105	75	39	65	51	42	171	175	1197	37	8Sep
Clywedog (Severn)																						
421048	Bryn-y-fedwen	53	SN	22	836952	509		170	109	135	180	115	130	92	84	46	58	235	219	1573		
421054	Glaslyn	53	SN	22	828936	457		193	137	156	191	(150)	153	106	94	54	64	252	245	1795		
421065	Cefn-llwyd	53	SN	22	850919	439		213	134	192	278	150	156	115	103	55	73	332	275	2076		
421080	Llwyn-y-gog	53	SN	22	877923	305		185	107	145	203	117	115	75	78	39	53	271	233	1621		
421090	Dol Bachog	53	SN	22	884936	314	1597	161	110	137	207	112	111	67	84	41	47	243	250	1570	57	12Nov
421101	Braichyfedw	53	SN	22	893908	353		162	95	133	180	112	111	75	81	39	53	245	220	1506		
421125	Maun-Llwyd, Barcud	53	SN	22	841910	442		217	132	189	(277)	146	165	116	111	53	73	335	263	2077		
421134	Hafod Cadwgan	53	SN	22	859905	351	1990	205	116	175	263	139	140	102	101	48	67	313	244	1913		
421140	Dolydd	53	SN	22	873905	297		194	116	160	230	129	135	79	94	44	54	268	258	1761	60	12Nov
421169	Cwm Biga	53	SN	22	857890	309	1985	205	119	183	265	142	153	106	107	53	62	329	234	1958		
421192	Banc-y-groes, Gronwen	53	SN	22	884892	257		164	96	142	206	119	114	72	81	40	46	276	215	1571		
421222	Pen-y-banc Farm	53	SN	22	895875	366		161	88	137	203	127	111	79	70	45	46	260	221	1548		
Severn																						
421271	Llanidloes, Abernant	53	SN	22	955847	152	1114	134	97	103	114	103	86	43	65	41	36	151	169	1142	35	12Nov
421484	Llandinam	53	SO	32	021894	131		119	83	82	81	74	73	43	51	33	34	125	133	931	44	12Nov
421645	Trefeglwys	53	SN	22	972909	146	1043	128	71	92	119	104	74	53	54	35	32	147	169	1078	35	12Nov
421953	Carno	53	SN	22	960964	191	1281	135	90	102	142	110	94	53	64	36	38	181	172	1217	45	12Nov
422073	Llanwnnog	53	SO	32	024937	137		99	66	71	74	68	69	67	45	32	31	105	108	835		
422089	Caersws	53	SO	32	036924	122	911	104	77	85	84	81	72	57	49	35	32	114	124	914	31	8Sep
422365	Mochdre	53	SO	32	085895	130		134	101	101	80	78	82	33	42	43	41	105	144	984	34	8Sep
422493	Gregynog Hall	53	SO	32	085976	192		110	72	76	81	84	85	64	56	38	38	99	112	915		
422694	Kerry	53	SO	32	131894	213	922	113	86	82	53	71	71	40	46	43	40	78	129	852		
422899	Llandyssil, Coed-y-wig	53	SO	32	193961	163		--	--	--	--	--	--	--	--	--	--	--	97	---	16	5Dec
423007	Garthmyl Hall	53	SO	32	190990	101		96	64	77	55	75	82	101	48	40	39	85	106	868	46	24Jul
Rhiv (Severn)																						
423142	Cefn Coch	53	SJ	33	023007	261	1273	133	86	110	109	104	104	77	67	44	40	148	153	1175	40	12Nov
423292	Manafon	53	SJ	33	112024	134		--	--	--	--	--	--	77	45	32	33	102	124	---	28	12Nov

RAINFALL 1972

Number	Station	Co no	Grid reference	Av Alti- tude -1970 m mm	Rainfall in millimetres													Highest daily fall			
					Jan	Feb	Mar	Apr	May	Jun	Jul	Aug	Sep	Oct	Nov	Dec	Year	mm	date		
SEVERN--(contd)																					
Canlad (Severn)																					
423510	Church Stoke	53	SO 32	291933	140	772	108	72	85	53	67	62	75	42	36	52	66	129	847	32	9Oct
423667	Brcmpton	26	SO 32	242930	148		--	--	--	--	--	--	--	--	--	--	--	132	---	20	5Dec
Severn																					
424053	Brithdir Hall	53	SJ 33	194026	107	850	86	55	65	56	65	69	74	48	29	34	80	104	765	27	24Jul
Sylfaen (Severn)																					
424189	Fron Llwyd	53	SJ 33	215077	152	854	86	66	75	69	100	76	61	47	38	37	84	100	839	33	8Sep
424199	welshpool, Bryn Frochas	53	SJ 33	195081	213		--	--	--	--	--	--	--	--	--	33	90	103	---	26	12Nov
424210	Powis Castle	53	SJ 33	218065	102	866	86	60	66	61	84	72	58	47	35	36	78	99	782	29	8Sep
Severn																					
424574	Wern Farm	53	SJ 33	249137	69		--	--	--	--	--	--	--	--	--	--	--	93	---	19	5Dec
Vyrnwy (Severn)																					
424744	Rhiwargr	53	SH 23	963244	262	1828	205	125	147	188	188	135	142	86	34	56	264	290	1860		
424749	Nant Nadroedd Fawr, Stone	53	SH 23	940263	475	1962	225	138	158	188	183	200	140	116	41	69	287	318	2063		
424797	Lake Vyrnwy, Carreg Goch	53	SH 23	974237	543	1945	182	125	150	175	200	150	125	100	25	50	250	275	1807		
424842	Eubant Fridge	53	SH 23	962224	253	1970	210	128	170	200	208	151	141	93	38	63	192	306	1900		
Hirddu Fawr (Vyrnwy)																					
424860	Cefn Glas, Nant Cawell	53	SH 23	936208	491	2236	245	137	207	234	238	205	192	121	47	82	340	323	2371		
424886	Mynydd St John, Lluest-Wen No.2	53	SH 23	971202	494	2175	229	117	187	223	216	165	145	113	45	72	295	320	2127		
424891	Mynydd St John, Heol-y-Pfridd No.2	53	SH 23	976213	268	1894	194	123	167	204	(199)	150	(137)	96	40	65	(276)	291	1942		
424892	Mynydd St John, Llwynrhwi	53	SH 23	975207	435	2157	220	121	188	245	230	120	139	121	39	80	300	330	2133		
Vyrnwy (Severn)																					
424907	Ty Uchaf	53	SH 23	998215	262	1673	165	114	151	174	197	130	107	86	37	60	233	267	1721		
424917	Cefn Gwyntog, Erw Berfedd	53	SH 23	978264	545	2037	209	150	200	200	225	200	150	100	50	75	300	325	2184		
424927	Afon Cedi, Hen Eglwys	53	SH 23	993253	433	1867	206	123	153	172	183	130	125	96	47	63	200	298	1796		
424954	Fron Goch	53	SJ 33	000213	255	1669	172	111	151	173	200	126	100	82	36	59	232	266	1708		
424961	Bryn Gwyn	53	SH 23	999196	400	1739	166	101	164	210	210	144	112	110	33	60	237	281	1828		
424988	Ewll Bryn, Fawncg	53	SJ 33	014219	413	1646	174	114	152	152	193	114	104	82	40	62	221	237	1645		
425001	Lake Vyrnwy	53	SJ 33	017188	303	1633	151	96	145	171	185	126	90	91	35	60	224	266	1640	69	26May
425002	Lake Vyrnwy, Bank Cynon Isaf	53	SJ 33	018191	229	1529	143	95	138	166	173	118	90	86	36	57	206	237	1545	59	26May
425034	Glasgwm, Tyn-y-Pfridd	53	SJ 33	040213	306	1531	149	98	121	136	164	110	100	80	39	55	195	215	1462		
425071	Hen Gerri	53	SH 23	968188	375	2094	218	117	185	245	205	170	135	121	47	70	285	305	2103		
425107	Cownwy Dam	53	SJ 33	000181	283	1649	169	96	143	176	189	145	111	95	36	63	240	263	1726		
425445	Llangyniew	53	SJ 33	127103	137		86	76	74	74	99	71	82	43	31	34	94	125	889	27	12Nov
Banwy (Vyrnwy)																					
425619	Pennant Twrch, Bryniau	53	SH 23	966154	297		157	82	168	179	208	158	115	124	26	53	305	282	1857		
425725	Cwm Derwen	53	SH 23	955055	267	1651	156	101	139	152	114	126	105	96	40	49	203	171	1452	52	12Nov
425785	Abercannon Farm	53	SH 23	962069	244	1771	160	98	161	170	140	129	108	94	35	48	210	179	1532	52	12Nov
425911	Llanerfyl	53	SJ 33	014094	223	1408	132	93	140	157	151	106	92	81	36	46	175	169	1378	49	26May
426145	Llanfair Caereinion S.Wks	53	SJ 33	109071	113	1029	87	79	83	79	87	85	109	45	34	33	114	129	964	38	24Jul
Vyrnwy (Severn)																					
426279	Meifod	53	SJ 33	143118	87		92	72	73	69	97	75	89	42	33	33	94	118	887	30	24Jul
426564	Llanfyllin P.Sta.	53	SJ 33	139197	130	1066	113	60	96	91	128	83	70	57	32	36	82	132	1000		
Tanat (Vyrnwy)																					
426602	Pennant-Melangell	53	SJ 33	023265	201	1567	121	87	110	133	137	88	75	67	35	54	200	228	1335		
426967	Hirnant	53	SJ 33	048225	233	1490	127	93	110	123	150	101	86	64	32	47	153	212	1298		
427387	Llangedwyn, Tan-y-llwyn	53	SJ 33	174243	116		104	71	91	84	93	83	70	38	26	40	98	113	911	26	8Sep 12Nov
427445	Fennygwele Res. No.1	55	SJ 33	220324	340	1088	105	72	81	68	106	86	92	44	31	54	125	156	1020	37	31Jul
427446	Fennygwele Res. No.2	55	SJ 33	222322	322	1128	138	77	85	85	124	94	104	49	42	54	125	157	1134	37	31Jul
427589	Moelfre	26	SJ 33	188284	251		--	--	--	--	--	--	--	--	50	34	30	94	127	---	
427650	Llanyblodwel	26	SJ 33	233236	91	844	80	60	74	58	90	74	79	40	29	33	78	116	811	36	21Jul
Morda (Vyrnwy)																					
427859	Llanforda Res.	26	SJ 33	268296	213	938	106	63	86	71	108	99	104	46	38	42	89	118	970		
427861	Cswestry	26	SJ 33	279295	174	889	99	64	74	69	102	97	107	42	37	37	82	112	922	46	21Jul
427865	Mount Res.	26	SJ 33	275304	213	934	103	65	85	65	103	88	102	44	37	41	84	119	936	43	21Jul
427868	Cswestry, Yorkfields Depot	26	SJ 33	289302	136	840	101	66	72	62	97	90	112	33	36	(41)	(81)	(112)	903		
427885	Cswestry, Weston	26	SO 32	301275	98		--	--	--	--	--	--	--	--	--	41	63	100	---	18	12Nov
Vyrnwy (Severn)																					
428086	Four Crosses	53	SJ 33	272180	64	736	87	54	36	36	66	33	70	31	34	35	65	103	650		
Severn																					
428328	Melverley	26	SJ 33	328175	61		--	--	--	--	--	--	94	41	37	32	49	81	---	41	21Jul
428378	Wilcott	26	SJ 33	386173	70		68	52	61	42	66	55	98	41	33	43	52	87	698	35	24Jul
Perry (Severn)																					
428661	Gobowen	26	SJ 33	299329	114		--	--	--	--	--	--	79	45	37	41	77	115	---	35	8Sep
428738	Hindford	26	SJ 33	334324	91		--	--	--	--	--	--	81	33	31	44	66	107	---	29	8Sep
428808	West Felton	26	SJ 33	348258	78		79	59	63	47	73	64	84	35	38	42	54	88	726	33	8Sep
428890	Dudleston Heath	26	SJ 33	366357	99		--	--	--	--	87	73	116	40	38	48	61	101	---	53	31Jul
428938	Ellesmere Dairy	26	SJ 33	399343	91	747	77	61	60	44	70	70	100	37	38	46	60	97	760	31	21Jul
429029	Lower Hordley	26	SJ 33	394293																	

RAINFALL 1974

Number	Station	Co no	Grid reference	Av Alti- tude -1970 mm	Rainfall in millimetres												Highest daily fall			
					Jan	Feb	Mar	Apr	May	Jun	Jul	Aug	Sep	Oct	Nov	Dec	Year	mm	date	
SEVERN--(contd)																				
Severn																				
430296	Shrewsbury, Monks Cor. S.WKS	26	SJ 33 517136	55	627	68	44	50	31	58	59	83	33	41	57	38	79	641	38	90Oct
Tern (Severn)																				
430910	Market Drayton, Levon House	26	SJ 33 675341	58	730	89	45	66	44	60	75	46	47	36	37	64	76	685	26	8Sep
430916	Market Drayton S.WKS	26	SJ 33 670333	76	723	89	45	70	51	70	81	49	47	36	39	63	80	720	26	8Sep
431086	Iernhill Met. Office	26	SJ 33 642309	82	692	80	39	61	45	54	75	57	45	35	40	56	71	658		
431102	Hawkstone Park	26	SJ 33 583301	131	733	80	44	56	43	58	61	72	65	41	56	54	84	714	39	90Oct
431165	Hodnet	26	SJ 33 615284	75		(80) (43)	59	50	63	75	68	49	38	51	63	82	721			
431171	Stoke-cn-Tern	26	SJ 33 639285	69		(85) (44)	59	54	63	74	62	44	34	43	54	75	691			
431255	Shakerd	26	SJ 33 677284	87		(89) (45)	67	48	66	79	63	43	39	34	60	78	711			
431310	Peplow	26	SJ 33 634249	69		(80) (43)	65	55	63	78	58	41	38	54	53	83	711			
431318	Child's Ercall	26	SJ 33 666254	91		88	47	66	47	79	77	57	41	37	39	55	78	711	30	8Sep
431461	Ellerdine Heath	26	SJ 33 619219	70		(80) (45) (60)	42	57	67	51	38	30	47	47	85	649				
Meese (Tern)																				
431584	Moreton	26	SJ 33 797170	88		--	--	--	--	--	--	--	--	--	--	--	90	---	17	5Dec
431663	Norbury Junction	27	SJ 33 794228	101	713	82	61	86	57	86	74	56	58	44	32	59	90	785		
431822	Adbaston	27	SJ 33 764276	104		--	--	--	--	--	--	--	--	--	--	--	84	---	14	5Dec
431892	Chetwynd Park	26	SJ 33 737215	70	724	79	54	60	43	68	79	67	36	40	37	51	88	702	31	8Sep
431951	Cheswardine	26	SJ 33 721295	125		88	47	51	62	65	79	47	42	41	40	55	80	697		
Tern (Severn)																				
432251	Newport	26	SJ 33 712204	64	660	85	51	60	40	57	71	42	32	36	41	50	88	653	31	8Sep
Beanhill (Tern)																				
432673	Wellington, Wrekin College	26	SJ 33 656118	104	723	87	48	65	36	(59) (77)	33	44	42	52	57	81	681			
432768	Woodfield P.Sta.	26	SJ 33 630164	52	644	83	46	56	39	46	82	61	35	38	40	55	77	658		
Tern (Severn)																				
432827	Allscott	26	SJ 33 606126	58	662	77	46	59	37	69	70	60	33	39	44	45	83	662	31	8Sep
Roden (Tern)																				
432926	Northwood, Woodlands	26	SJ 33 471322	88		(81) (55)	61	42	70	57	79	49	37	46	50	89	716			
433051	Petton	26	SJ 33 437267	114		--	--	--	--	--	--	--	48	38	61	55	82	---	32	90Oct
433126	Alderton	26	SJ 33 494239	114		76	52	59	45	72	65	96	54	40	62	48	85	754	39	90Oct
433226	New, The Adams School	26	SJ 33 508293	81	701	79	39	57	37	67	51	92	43	38	57	53	88	701		
433710	Shawbury Met. Office	26	SJ 33 553220	72	670	68	41	58	49	58	64	103	37	34	56	42	73	683	38	90Oct
Cound (Severn)																				
434120	Leebotwood	26	SO 32 479985	137		97	82	83	59	72	67	64	31	51	52	65	114	837		
434223	Dorington	26	SJ 33 481033	99		--	--	--	--	--	--	--	--	44	53	55	118	---	36	8Sep
434595	Harnage Grange	26	SJ 33 569021	117	695	81	52	61	35	52	64	46	(35) (43)	35	48	84	636			
Morfe (Severn)																				
435388	Weston Park	26	SJ 33 806108	113	692	100	60	64	41	76	64	47	46	47	34	60	89	728	40	8Sep
435509	Cosford W.WKS	26	SJ 33 780046	59	668	98	48	58	35	59	60	41	47	44	32	49	85	656	38	8Sep
435528	Hatton Grange	26	SJ 33 764043	80	713	99	58	61	40	62	75	40	48	44	36	52	88	703	38	8Sep
Nun Brook (Morfe)																				
436035	Hilton P.Sta.	26	SO 32 776959	51	640	96	60	61	34	55	66	65	38	47	30	49	96	697	39	8Sep
Severn																				
436314	Bridgnorth	26	SO 32 709932	75	698	106	66	61	40	69	82	56	34	45	36	57	116	768	40	8Sep
436532	Morville Hall	26	SO 32 667940	91	696	125	74	58	39	74	69	61	36	45	39	69	103	792	37	8Sep
436697	Hampton Loade P.Sta.	26	SO 32 752869	70		101	68	68	58	56	59	31	41	49	35	63	103	732	42	8Sep
437138	Trimley W.WKS	28	SO 32 772789	41		108	75	62	45	62	62	46	41	52	38	64	102	757	43	8Sep
437142	Elan Aqueduct	28	SO 32 776784	28	734	116	83	65	50	66	68	49	47	55	41	71	117	828	46	8Sep
Dowles Brock (Severn)																				
437158	Bayton Common	28	SO 32 710729	198		--	--	--	--	66	44	38	41	51	44	64	116	---	43	8Sep
Severn																				
437342	Bibbesford	28	SO 32 768737	157	713	114	74	56	45	61	54	34	39	53	39	58	112	739	49	8Sep
Stour (Severn)																				
437487	Hayley Green P.Sta.	28	SO 32 941815	180	815	107	80	82	54	86	81	32	53	59	43	85	99	861	49	8Sep
437694	Lye S.WKS	28	SO 32 918849	75	705	87	73	70	44	91	61	35	32	57	34	65	103	752	48	8Sep
437756	Stourbridge P.Sta.	28	SO 32 893844	65		102	72	71	47	70	71	43	41	56	34	66	103	776	48	8Sep
437769	Coalbournbrook P.Sta.	28	SO 32 894855	69	694	98	69	68	48	74	63	42	38	56	34	64	97	751	48	8Sep
Smestow (Stour)																				
437866	Iettenhall W.WKS	27	SJ 33 885001	143	708	88	57	56	42	79	67	44	52	45	46	56	96	728	38	8Sep
438093	Dimmingsdale W.WKS	27	SO 32 859961	98	672	89	64	59	41	65	71	49	49	47	35	53	92	714	39	8Sep
438109	The Bratch W.WKS	27	SO 32 868937	82	664	93	64	55	43	64	72	66	52	48	40	58	94	749	40	8Sep
438251	Ashwood F.Sta.	27	SO 32 866878	63	656	93	69	61	42	63	57	43	42	49	36	59	93	707	37	8Sep
438304	Enville	27	SO 32 824864	99	727	97	74	64	42	57	65	50	49	61	46	68	101	774	47	8Sep
438344	Prestwood	27	SO 32 859858	55	638	98	75	67	48	64	61	48	40	58	40	66	98	763	47	8Sep
Stour (Severn)																				
438409	Kinver	27	SO 32 848835	46	679	96	76	63	46	57	58	51	40	54	41	68	97	747	47	8Sep
438684	Park Hall	28	SO 32 864778	61	688	101	65	62	41	54	60	73	44	51	29	63	102	745	44	8Sep
Severn																				
438932	Hartlebury, R.A.F. Maintenance Unit	28	SO 32 853706	65	617	89	73	49	44	35	57	43	32	50	34	62	95	663	46	8Sep
438993	Lincombe Lock	28	SO 32 821693	19	673	100	74	55	46	42	50	30	35	52	32	66	106	688	49	8Sep
439202	Abberley	28	SO 32 746662	168	730	108	80	62	49	66	62	31	35	56	43	63	121	776	49	8Sep
439253	Holt Lock	28	SO 32 821634	17	644	87	74	53	37	44	53	28	31	48	37	48	106	646	45	8Sep
Salwarpe (Severn)																				
439451	Burcot P.Sta.	28	SO 32 984716	132	723	105	78	77	48	70	55	35	51	43	42	61	94	759	39	8Sep
439482	Bromsgrove S.WKS	28	SO 32 959685	67	683	90	69	68	40	75	51	31	48	39	45	58	92	706	36	8Sep
439484	Tardebigge Res.	28	SO 32 995693	139	737	107	80	70	44	93	58	37	54	42	41	58	96	780	37	8Sep
439706	Kandian Wood	28	SO 32 921727	128	728	93	76	72	50	64	64	43	50	53	44	67	84	760	47	8Sep
439790	Elmbridge	28	SO 32 901678	56		--	--	--	--	--	--	--	--	41	36	69	92	---	38	8Sep
Severn																				
440112	Bevere Lock	28	SO 32 836594	16	642	89	77	60	31	54	55	23	35	42	34	56	98	654	40	8Sep
440193	Worcester, Samuel Southall Schocl	28	SO 32 853564	45	626	82	70	56	35	52	53	21	37	39	33	56	89	623		
440198	Worcester W.WKS	28	SO 32 841565	17	651	82	69	61	35	55	62	22	40	40	35	58	96	655	36	8Sep
440222	Worcester, Fort Royal Hill	28	SO 32 855543	41	630	80	69	52	33	51	46	24	35	40	35	57	79	601	37	8Sep
440227	Worcester Water Recl.WKS	28	SO 32 844536	15		83	76	53	35	54	45	22	36	40	38	57	92	631	37	8Sep

RAINFALL 1972

Number	Station	Co no	Grid reference	Alti- tude	Av 1941 -1970 mm	Rainfall in millimetres													Highest daily fall	
						Jan	Feb	Mar	Apr	May	Jun	Jul	Aug	Sep	Oct	Nov	Dec	Year	mm	date
SEVERN--(contd)																				
440229	Diglis Lock	28	SO 32	847533	15 633	66	76	50	32	52	37	22	44	41	32	57	88	597	38	8Sep
Teme (Severn)																				
440293	Anchor	53	SO 32	172857	381 1154	162	100	101	84	100	85	54	54	51	50	100	171	1112		
440386	Warren Hill	52	SO 32	150777	392	(143)	(99)	(109)	110	114	97	44	52	47	47	121	161	1144		
440452	Beguildy	52	SO 32	195798	244	--	--	--	--	110	87	60	40	46	50	119	189	---	35	5Dec
440707	Knighton, Victoria Road	52	SO 32	287725	183 1009	159	106	106	74	115	81	46	44	36	56	104	158	1085	30	8Sep
440885	Brampton Bryan	25	SO 32	371726	131 869	149	89	84	69	98	77	41	33	48	54	86	133	961	38	8Sep
Clun (Teme)																				
441059	Two Crosses	26	SO 32	238866	434 1072	142	88	105	76	115	84	79	54	47	53	96	155	1094	37	8Sep
441305	Clun	26	SO 32	309801	262	--	--	--	--	--	--	--	--	40	66	100	153	---	39	9Oct
441373	Clunbury	26	SO 32	372805	158 825	129	89	95	55	94	57	57	28	41	49	73	120	887		
441540	Totterton Hall	26	SO 32	360874	213 804	103	79	80	43	85	63	68	32	36	59	75	114	837	39	9Oct
441924	Lower Hodre	26	SO 32	325769	305 920	134	87	84	56	92	72	58	41	42	51	89	125	931	31	8Sep
441945	Bucknell	26	SO 32	354736	146	101	86	75	59	86	64	28	29	42	46	73	112	801	35	8Sep
Onny (Teme)																				
442288	Shelve	26	SO 32	336989	344	--	--	--	--	--	--	--	--	41	46	59	105	---	30	8Sep
442592	Plowden Hall	26	SO 32	375866	191 843	135	91	90	42	96	71	76	35	35	53	83	141	948	36	5Dec
442847	Acton Scott	26	SO 32	456895	198	(110)	(82)	83	59	67	59	69	30	47	54	69	111	840		
442926	Church Stretton S.Wks	26	SO 32	438911	187 862	122	86	85	58	76	69	92	36	46	53	65	112	900	35	8Sep
442965	Acton Scott	26	SO 32	452890	183 874	112	84	--	--	--	--	--	--	--	--	--	---	---	19	15Feb
Teme (Severn)																				
443216	Cakly Park	26	SO 32	491762	91 775	111	78	63	54	87	68	49	45	44	53	69	119	840	36	8Sep
Corve (Teme)																				
443266	Bourton	26	SO 32	596963	194 814	106	74	64	45	64	64	65	41	50	43	62	117	795	41	8Sep
443362	The Pegg	26	SO 32	552934	229	98	59	57	41	65	61	55	48	47	43	56	106	736	40	8Sep
443530	Tugford	26	SO 32	558872	162	--	--	--	--	--	94	66	45	41	49	66	110	---	33	8Sep
443638	Westhope Cottage	26	SO 32	475863	186 772	103	76	65	55	88	76	98	47	42	46	75	113	884	31	8Sep
Teme (Severn)																				
443944	Ashford Carbonell	26	SO 32	520713	72	106	70	61	53	66	60	55	40	44	45	73	123	796	37	8Sep
444266	Stoke St Milborough	26	SO 32	568607	189 857	122	78	71	46	82	91	87	42	46	50	75	121	911	36	8Sep
444643	Kyre	28	SO 32	638620	99 747	103	85	75	61	69	49	49	39	49	51	65	123	818	43	8Sep
444754	Tenbury, Belle Vue	28	SO 32	592666	96 694	108	89	62	52	72	69	62	32	49	37	73	131	836	40	8Sep
Rea (Teme)																				
445049	Dingle Leys	26	SO 32	623850	223 878	134	83	73	52	(81)	91	63	41	57	47	64	143	929		
445380	Hopton Court	26	SO 32	642766	183 875	108	67	55	49	72	77	49	36	51	48	81	126	819	41	8Sep
Teme (Severn)																				
445778	Kingswood	28	SO 32	743598	53 690	103	79	66	42	62	56	30	30	53	39	63	120	743		
445799	Whitbourne Treatment Wks	25	SO 32	728573	30	106	91	66	45	66	50	40	32	50	38	59	122	765	45	8Sep
445938	Brookhampton	25	SO 32	687550	165 754	100	86	61	55	--	--	--	--	--	--	--	---	---	21	15Feb
446186	Mathon	28	SO 32	734458	85	--	--	--	--	--	--	48	34	39	41	58	102	---	35	8Sep
446330	Old Storridge	28	SO 32	750514	84 751	101	97	68	45	68	44	41	35	47	43	57	117	763	44	8Sep
Severn																				
446806	Malvern, Lansdowne Crescent	28	SO 32	782461	84 768	98	95	59	56	68	50	--	--	--	--	--	---	---	21	15Feb
446823	Malvern	28	SO 32	790461	62 747	97	94	64	53	65	50	53	35	45	46	61	102	765	40	8Sep
446827	Malvern, Hall Green	28	SO 32	800457	36 699	94	87	60	51	63	49	43	32	45	46	61	103	734	41	8Sep
447331	British Camp Res.	28	SO 32	764399	206 698	96	83	50	37	69	51	53	29	45	45	62	91	711	40	8Sep
447467	Birton	28	SO 32	885475	30	(80)	(74)	(48)	35	68	50	19	27	41	34	58	85	619		
447570	Tewkesbury P.Sta.	24	SO 32	890337	14 612	70	60	42	35	70	36	20	32	42	34	46	88	575	38	8Sep
447576	Tewkesbury, Upper Lodge	24	SO 32	881328	12 626	78	63	43	36	72	37	23	31	41	34	50	96	604	37	8Sep
Avon (Severn)																				
447589	Naseby	11	SP 42	687781	189 679	72	47	63	50	69	67	57	16	43	31	62	94	671		
447688	Welford, School House	29	SP 42	641804	137	70	47	73	45	57	58	69	23	41	30	60	87	660	41	31Jul
447738	Kilworth Wharf	30	SP 42	627836	128	61	47	74	40	50	59	44	25	48	30	63	82	623	37	8Sep
447787	Stanford Res.	30	SP 42	596804	112 686	62	42	67	48	57	65	61	25	44	28	58	89	646	34	31Jul
448210	Avon W.Wks	29	SP 42	512763	87 664	62	47	53	49	55	48	58	22	48	24	52	78	596	36	8Sep
Swift (Avon)																				
448374	Lutterworth W.Wks	30	SP 42	548840	111 673	60	51	62	48	49	51	49	22	49	30	62	89	622	38	8Sep
Avon (Severn)																				
448545	Rugby	29	SP 42	507749	117 652	61	47	51	62	57	50	49	23	46	23	51	86	606	36	8Sep
Sowe (Avon)																				
448982	Bedworth W.Wks	29	SP 42	354866	105 673	80	70	65	37	62	56	50	24	38	27	52	66	627	31	8Sep
449133	Walsgrave	29	SP 42	376819	84	84	75	63	39	58	63	53	25	49	32	61	86	688	38	8Sep
449280	Monks Kirby S.Wks	29	SP 42	470828	107	67	52	59	46	65	55	50	30	43	36	57	79	639		
449587	Doe Bank P.Sta.	29	SP 42	323792	84 676	82	70	61	43	49	58	82	20	44	27	56	77	669	41	31Jul
449639	Coventry, Stoke	29	SP 42	364784	81 641	78	63	50	36	43	49	60	--	--	--	--	---	---		
449649	Whitley P.Sta.	29	SP 42	349771	73 654	82	67	58	39	52	60	68	26	37	26	52	73	640	31	8Sep
449668	Coventry, Belvedere Road	29	SP 42	324778	104 695	91	73	55	44	49	60	90	20	43	26	56	77	684	46	31Jul
449825	Kenilworth	29	SP 42	289721	90 672	84	72	52	45	53	58	47	24	42	23	52	81	633	37	8Sep
449856	Coventry, Torrington Avenue	29	SP 42	290780	107 658	61	68	54	40	71	50	64	44	44	25	65	73	659	38	8Sep
449958	Pinham Water																			

RAINFALL 1972

Number	Station	Co no	Grid reference	Alt- tude	Av 1941- 1970 mm	Rainfall in millimetres												Highest daily fall				
						Jan	Feb	Mar	Apr	May	Jun	Jul	Aug	Sep	Oct	Nov	Dec	Year	mm	date		
SEVERN--(contd)																						
Avon (Severn)																						
451552	Warwick, St Nicholas Park	29	SP	42	287649	47	652	67	61	54	47	53	54	52	21	36	22	47	85	599	33	8Sep
451664	Heathcote S.Wks	29	SP	42	309627	67	680	71	54	56	52	65	59	53	23	38	23	51	85	630	32	8Sep
451683	Horton	29	SP	42	243669	98	678	70	59	46	45	58	59	56	25	41	22	50	74	605	36	8Sep
452001	Mareton Morrell	29	SP	42	306553	65	622	66	52	56	47	48	51	70	25	40	20	47	76	598	35	8Sep
452036	Wellesbourne	29	SP	42	271565	47	599	61	55	55	41	47	45	55	21	33	20	42	69	544	30	8Sep
Dene (Avon)																						
452056	Kineton, Central Arm.Depot	29	SP	42	365500	88		62	59	(60)	43	43	52	62	27	32	19	40	88	587		
452176	Kineton High School	29	SP	42	341510	87	616	61	50	54	43	45	54	65	19	31	21	39	81	563	33	1Dec
Avon (Severn)																						
452537	Snitterfield Res.	29	SP	42	207584	84	630	72	59	40	44	55	67	34	27	37	21	41	83	580	33	8Sep
452606	Stratford-upon-Avon, Thurlaston	29	SP	42	206540	41	633	71	63	54	48	65	61	40	22	36	23	39	80	602	29	8Sep
452626	Stratford-upon-Avon P.Sta.	29	SP	42	195540	37	617	74	63	57	50	65	61	40	26	37	26	39	79	617	31	8Sep
Stour (Avon)																						
452679	Swalcliffe	10	SP	42	372369	175	700	64	53	62	47	46	61	46	18	36	23	38	115	609	42	1Dec
452840	Lower Brilles Primary School	10	SP	42	309393	128		66	59	(65)	(49)	46	69	(44)	29	35	23	44	113	642		
452970	Barton-on-the-Heath	29	SP	42	254324	128		(86)	(72)	(83)	53	59	63	42	23	36	30	46	125	718		
453057	Chipping Campden	24	SP	42	169396	119	705	87	86	85	52	58	52	49	19	46	29	48	105	716	39	8Sep
453090	Chipping Campden, Bedfont House	24	SP	42	152392	143	755	88	89	93	55	60	62	54	21	49	33	51	101	756	40	8Sep
453197	Elockley, Greenway Res.	24	SP	42	160351	191	832	104	89	100	61	65	57	44	22	43	38	56	129	808	36	8Sep
453635	Shipston on Stour	29	SP	42	213407	111	660	86	69	76	50	54	55	44	22	45	30	49	103	683	36	8Sep
453807	Aldermminster	29	SP	42	229488	53		66	59	(58)	42	58	58	40	23	35	24	48	75	586		
453836	Ilmington	29	SP	42	209436	119		78	62	(68)	48	59	54	51	20	44	26	48	93	651		
Avon (Severn)																						
453925	Milcote Water Recl.Wks	29	SP	42	182528	41		67	59	52	42	51	46	34	22	35	32	38	79	557	30	8Sep
453933	Luddington Exp.Hort.Sta.	29	SP	42	167528	56		69	54	53	42	50	51	39	21	35	31	39	82	566	29	8Sep
454099	Stratford-upon-Avon, Drayton Exp.Husb.Farm	29	SP	42	164549	49	623	79	61	51	43	49	44	41	25	38	32	42	89	594	33	8Sep
Arrow (Avon)																						
454380	Lower Bittell Res.	28	SP	42	021743	139	791	107	77	73	50	72	67	32	48	52	51	64	98	791	45	8Sep
454395	Weatheroak	28	SP	42	062744	185		104	77	68	48	67	59	36	31	52	(45)	62	84	733		
454644	Ipsley S.Wks	28	SP	42	062656	73	689	95	77	55	51	55	55	21	40	43	29	56	70	647	39	8Sep
454694	Studley, Wickham Road	29	SP	42	075637	62		99	81	57	58	64	50	27	43	42	32	57	79	689	36	8Sep
454813	Alcester, The Pleck	29	SP	42	078589	76	661	91	80	49	48	61	47	19	43	38	32	58	74	640	34	8Sep
454829	Alcester Council Office	29	SP	42	092579	43	647	86	66	45	44	54	39	19	34	38	30	47	73	575	33	8Sep
Alne (Arrow)																						
454894	Henley-in-Arden F.Sta.	29	SP	42	154679	78	708	93	83	53	50	55	58	32	37	40	33	56	75	665	35	8Sep
455098	Wroxall	29	SP	42	220708	122	730	95	84	53	47	54	67	49	23	43	25	54	77	671	38	8Sep
Bretforton (Avon)																						
455775	Bretforton Manor	28	SP	42	092438	40	655	73	65	62	43	59	43	37	32	36	32	44	66	612	32	8Sep
Avon (Severn)																						
456125	Evesham, High Street	28	SP	42	041444	37	627	(70)	(62)	(43)	51	50	37	31	35	37	25	44	90	575		
456127	Bengeworth	28	SP	42	048442	39	611	(71)	(62)	48	51	48	31	29	39	39	22	45	87	572		
456161	Abbey Road P.Sta.	28	SP	42	033433	26	621	69	63	43	51	58	34	28	95	37	26	44	94	642	67	1Aug
Istourne (Avon)																						
456215	Langley	24	SP	42	005282	165		77	85	78	47	66	38	22	36	(38)	21	61	96	665		
456380	Stanway House	24	SP	42	062324	94	715	84	87	69	50	58	36	19	25	35	28	45	96	632	31	8Sep
Avon (Severn)																						
456523	Hampton Park Water Recl.Wks	28	SP	42	030446	30	620	73	63	45	52	57	35	25	43	36	20	36	55	540	33	8Sep
Piddle (Avon)																						
457100	Fershore Met.Office	28	SO	32	973495	35	595	80	67	36	36	69	43	17	36	35	26	50	72	567	32	8Sep
Avon (Severn)																						
457134	Fershore College of Horticulture	28	SO	32	959447	40	641	85	70	41	36	83	46	24	59	37	29	51	81	642	36	1Aug
457212	Bredon Hill Res.	28	SO	32	954405	216		84	71	37	45	76	46	38	67	42	36	54	98	694		
Bow (Avon)																						
457630	Crowle	28	SO	32	919571	80	671	86	77	48	37	45	50	28	37	37	35	(62)	(94)	636		
457761	Worcester, Redhill	28	SO	32	873535	58	648	85	78	49	38	53	50	26	34	39	35	55	87	629		
Avon (Severn)																						
458282	Cwerbury Court	28	SO	32	956373	65	662	79	74	41	42	89	40	32	55	41	30	48	97	668	34	8Sep
458331	Hewletts Res.	24	SO	32	973222	126	707	81	90	76	40	64	41	20	28	38	27	54	122	681	33	8Sep
458337	Cheltenham Cemetery	24	SO	32	971233	62	683	80	81	71	41	58	39	18	30	34	22	50	115	639	29	8Sep
Severn																						
458706	Forthampton Court	24	SO	32	870318	15	649	83	67	45	38	71	39	26	36	44	35	51	98	633	39	8Sep
Chelt (Severn)																						
458844	Dowdeswell Res.No.1	24	SO	32	982198	100	739	88	88	79	41	66	47	14	28	41	30	59	142	723	36	8Sep
458896	Cheltenham, Sandford Head	24	SO	32	953216	64	679	72	74	65	39	63	42	17	29	28	24	50	112	615	30	1Dec
458905	Cheltenham, Montpellier Gdns	24	SO	32	946218	65	665	72	80	66	38	63	42	22	28	29	24	48	100	612	25	8Sep
Severn																						
459378	Witcombe Res.	24	SO	32	903151	84	732	85	83	68	36	66	47	23	30	39	33	59	142	711	34	8Sep
459464	Gloucester Met.Office	24	SO	32	851177	23	640	74	66	61	36	62	43	26	44	37	28	50	112	639	33	8Sep
Leadon (Severn)																						
459628	Bosbury, Temple Court	25	SO	32	691433	69	705	88	90	57	43	71	53	24	38	40	41	58	102	705	33	8Sep
459851	Futley, The Sladd	25	SO	32	646382	110	753	92	88	58	47	67	51	29	29	47	44	69	109	730	41	8Sep
460039	Upton Bishop	25	SO	32	653285	91		89	94	74	43	58	47	28	32	53	43	66	112	739	44	8Sep
460147	Bromsberrow Heath P.Sta.	24	SO	32	738332	55	717	84	86	61	34	52	47	26	23	41	38	63	92	647	35	8Sep

Number	Station	Co no	Grid reference	Av Altitude -1970 1941 mm	Rainfall in millimetres												Highest daily fall	
					Jan	Feb	Mar	Apr	May	Jun	Jul	Aug	Sep	Oct	Nov	Dec	Year	mm
SEVERN--(contd)																		
460303	Eastnor, Bronsil House	25	SO 32 748372	114 714	88	87	54	34	69	52 (34)	25	43	38	60	91	675		
460411	Stauntcn	24	SO 32 791292	21 673	93	72	47	32	51	37	24	26	45	40	57	103	627	40 8Sep
460576	Newent	24	SO 32 711254	62	--	--	--	--	--	--	--	--	45	44	66	105	---	41 8Sep
460748	Taynton	24	SO 32 742216	24 755	100	81	57	46	71	52	23	30	49	51	61	116	737	45 8Sep
Severn																		
460921	Harescombe Grange	24	SO 32 843105	170 770	84	76	68	40	64	46	37	40	42	36	53	126	712	37 8Sep
460970	Hempsted	24	SO 32 811157	12 665	75	68	54	38	61	57	33	38	38	31	49	114	656	35 8Sep
Frome (Severn)																		
461415	Brimpsfield	24	SO 32 940124	259	--	--	--	--	--	--	--	--	--	--	--	160	---	38 1Dec
461467	Miserden Park	24	SO 32 938088	232 941	102	87	78	56	78	58	18	36	43	39	65	164	824	38 1Dec
461610	Chalford	24	SO 32 906033	175 904	100	86	69	52	87	53	45	39	41	41	71	167	851	41 1Dec
461626	Chalford W.Wks	24	SO 32 891024	67 803	94	80	61	49	81	49	52	34	41	39	67	147	794	37 8Sep
461777	Sheepscombe	24	SO 32 897104	134	--	--	--	--	--	--	--	28	45 (37)	62	155	---	---	
461863	Fitchcombe	24	SO 32 854084	91 807	75	77	66	38	63	45	29	35	45	27	54	134	688	40 8Sep
461994	Minchinhampton, Rectory Cottage	24	SO 32 873008	166 847	97	80	67	52	83	60	54	39	44	35	69	172	852	39 1Dec
462130	Woodchester	24	SO 32 839029	76	--	--	--	--	--	--	--	--	--	--	--	163	---	38 1Dec
462180	Stonehouse	24	SO 32 808049	37 736	76	74	67	39	68	43	27	48	40	24	58	129	693	34 8Sep
462252	Whitminster	24	SO 32 756093	10 776	79	62	58	46	60	49	24	38	40	34	63	140	693	35 8Sep
WYE RIVER AUTHORITY AREA, 4184 SQUARE KILOMETRES																		
HYDROMETRIC AREA 55																		
Wye																		
464013	Esgair y maen, Lluggnant	53	SN 22 812858	442 2539	257	156	285	369	173	230	--	--	--	--	--	--	---	
464015	Esgair y maen, Lluggnant	53	SN 22 810858	482	--	--	--	--	--	--	116	123	63	74	325	230	---	
464021	Nant Iago	53	SN 22 820858	408 2230	204	120	194	245	126	162	153	118	58	75	263	195	1913	
464041	Llechweidd Hirgoed, Cefn-brwyn	53	SN 22 820838	358	230	119	205	272	121	174	126	106	53	67	297	225	1995	
464046	Cefn-brwyn	53	SN 22 830837	343 2263	212	121	204	281	128	170	127	85	51	64	299	220	1962	
464054	Manod	53	SN 22 840827	320 2120	217	122	181	266	128	160	105	97	53	63	265	235	1892	57 31Mar
464068	Plynlimon	50	SN 22 791839	488 2247	230	140	260	215	140	290 (120)	112	56	35	295	225	2118		
464101	Pant Mawr	53	SN 22 831825	335 2118	224	126	196	262	132	167	114	100	54	68	264	212	1919	66 31Mar
464321	Bernol	53	SN 22 914748	265 1422	190	120	100	220	110	90	57	70	47	50	215	211	1480	
464365	Cwm Derw	52	SO 32 031787	404	147	117	100	94	108	97	50	64	44	40	150	188	1199	40 15Feb
464432	Fant-y-dwr	52	SN 22 996755	311	161	115	113	123	119	84	45	52	46	54	169	170	1251	
464433	*Pant-y-dwr No.2	52	SN 22 996755	311	169	121	124	122	123	87	47	63	49	55	170	166	1296	
464501	St Harmon	52	SN 22 990726	280 1184	163	112	126	137	129	82	45	59	45	56	163	191	1308	37 5Dec
464563	Marteg	52	SN 22 947711	226 1372	175	115	133	146	116	85	46	55	48	54	194	191	1358	
464672	Rhayader, East Street	52	SN 22 972680	213 1231	156	130	122	154	117	84	50	60	51	52	154	220	1350	
Elan (Wye)																		
464712	Glan Fedwen	53	SN 22 871759	419 1891	206	122	158	213	132	137	68	74	53	58	273	234	1728	
464720	Bod-Talog	53	SN 22 868749	381 1863	205	122	161	212	130	137	67	73	52	58	272	232	1721	50 31Mar
464729	Gwngu	50	SN 22 839732	454 1719	188	125	(150)	210	135	165	50	83	60	62	245	225	1698	
464761	Abergwngu	50	SN 22 870734	351 1874	230	134	177	225	130	133	72	84	64	60	290	246	1845	52 31Mar
464822	Aberhenllan	52	SN 22 898717	326 1749	195	153	(148)	(200)	110	105	60	93	50	60	240	241	1655	
464858	Calletwr	52	SN 22 875701	454 1894	212	165	160	235	145	171	63	100	63	72 (253)	255	1894		
464882	Abercaethon	52	SN 22 870690	360 1793	204	163	(168)	231	142 (151)	52	96	55	64	233 (253)	1812			
464923	Tynant	52	SN 22 899673	311 1761	248	149	166	209	137	117	62	79	53	67	262	262	1811	44 12Nov
464939	Fen-y-garreg	52	SN 22 925681	466 1527	176	138	152	152	119	97	59	63	52	65	223 (238)	1534		
464940	Fen-y-garreg No.2	52	SN 22 926677	469 1524	188	127	175	155	125	95	57	65	55	67	225 (234)	1568		
464952	Ty'n-y-llidiart	52	SN 22 907659	307 1716	202	151	186	170	136	116	49	76	52	60 (260)	270	1728		
464991	Garreg Ddu Res., Nantgwilt Church	52	SN 22 909639	256 1602	245	146	157	181	146	115	54	79	56	70	246	272	1767	46 15Feb
Claerwen (Elan)																		
465044	Claerwen	52	SN 22 820673	381 1725	251	174	186	199	157	175	64	114	60	92	247	267	1986	
465050	Claerddu	50	SN 22 792686	434 1792	248	172	185	195	156	171	60	111	62	90	253	265	1968	
465098	Bwlchyrhendre	50	SN 22 807664	463 1759	248	171	183	191	156	178	67	112	67	94	251	259	1977	
465139	Cerigllwydion	52	SN 22 843692	521 1915	252	175	191	210	162	179	69	117	64	90	271	272	2052	
465142	Bryn Hir	52	SN 22 843681	448 1906	249	178	189	205	159	173	62 (120)	61	91	268	262	2037		
465164	Esgair-y-gader	52	SN 22 859665	504 1772	275	163	178	208	157 (143)	70	106 (64)	72	230 (275)	1941				
465205	Arban	51	SN 22 830629	457 1969	245	187	189	210	158	177	75	125	62	90	290	275	2083	
465219	Esgair Garthen	51	SN 22 842643	485 1928	240	180	185	195	150	165	70	115	65	82 (275)	278	2000		
465259	Ciloerwynt	52	SN 22 882629	319 1672	208	133	130	182	123	119	58	75	69	66	243	248	1654	
465262	Nant-y-car	51	SN 22 877617	475 1914	262	138	175	200	144	150	82	85	62	82	277	250	1907	
465276	Cors yr Hwch	51	SN 22 859600	550 2146	277	162	200 (250)	150	175	88	112	74	96	300	262	2146		
465293	Llyn Carw	51	SN 22 851614	541 2021	275	162	188 (225)	150	162	88	100							

RAINFALL 1972

Number	Station	Co no	Grid reference	Av Alti- tude -1970 m mm	Raintall in millimetres												Highest daily tall	
					Jan	Feb	Mar	Apr	May	Jun	Jul	Aug	Sep	Oct	Nov	Dec	Year	mm
#YE-- (contd)																		
467487	Abernant	51	SN 22	888465 195 1448	162	128	135	185	135	132	63	66	64	56	230	238	1594	41 8Sep
467633	Llandulas	51	SN 22	879421 251	182	152	172	180	139	160	88	70	65	62	286	280	1836	
467853	Llwyn Madoc	51	SN 22	903524 223 1534	152	110	126	189	140	126	53	72	66	57	197	266	1554	
468075	Garth	51	SN 22	954498 165 1276	140	118	125	153	114	98	48	58	55	63	176	227	1375	
Chweiru (Irfon)																		
468280	Lletherddu	52	SN 22	965545 232	147	87	133	149	95	97	70	63	55	56	173	213	1338	
Wye																		
468344	Builth Wells, Cefndyrys	52	SO 32	038530 229 1020	119	89	96	110	89	74	38	37	51	44	125	201	1073	38 8Sep
468456	Builth Wells, Cilarddu	51	SO 32	018476 253	141	100	114	147	(120)	79	41	49	52	59	151	214	1267	
Edw (Wye)																		
468634	Garn Fawr	52	SO 32	114570 232	117	86	89	92	92	74	41	33	52	52	95	156	979	36 8Sep
Wye																		
468959	Erwood, New Gardens	51	SO 32	073449 168	136	106	101	117	107	76	26	40	44	48	134	164	1099	38 8Sep
469156	Llettyced	52	SO 32	165487 274	139	94	83	101	97	91	29	39	53	62	117	160	1065	
469334	Llaneglwys School	51	SO 32	063395 260	132	118	97	137	117	112	32	48	42	57	125	194	1211	
469381	Llanstephan	51	SO 32	123418 191	107	100	78	101	86	84	21	37	40	59	103	165	981	36 8Sep
Afon Llynfi (Wye)																		
469540	Trehelford	51	SO 32	147253 219	149	121	92	80	95	76	38	29	60	50	124	210	1124	49 8Sep
469618	Llanfihangel, Tal-y-lyn	51	SO 32	121282 174	138	120	91	83	98	72	30	32	56	46	107	181	1054	
469778	Felin-fach	51	SO 32	088333 162 931	115	104	68	83	117	72	29	38	45	93	89	171	1024	
469900	Talgarth, Bronllys Hosp.	51	SO 32	136354 183 911	99	113	75	89	105	80	28	33	43	53	80	146	944	34 8Sep
470086	Three Cocks Hotel	51	SO 32	174378 94	110	116	74	79	109	77	16	34	45	40	67	155	922	37 8Sep
Wye																		
470093	Glasbury	52	SO 32	181393 84 869	116	115	70	76	101	78	21	31	48	47	68	161	932	37 8Sep
470226	Gwernalwe	52	SO 32	183437 282	113	66	60	98	86	87	26	32	53	53	103	158	955	41 8Sep
470356	Clifford	25	SO 32	268445 146 883	148	139	75	84	88	61	23	34	49	43	81	138	963	
470699	Lemore	25	SO 32	311516 138	102	92	66	68	78	69	62	26	43	43	64	135	848	37 8Sep
470814	Sarnesfield	25	SO 32	368509 122 754	104	94	61	49	75	63	39	28	40	40	64	120	777	36 8Sep
471018	Garnons	25	SO 32	398438 107	109	94	59	55	74	55	27	27	46	44	58	115	763	42 8Sep
471094	Lulham House	25	SO 32	405413 67 722	92	90	56	45	68	58	24	28	44	39	61	(116)	721	
471133	Madley, Swinmocr House	25	SO 32	428401 67	--	--	--	--	--	--	--	--	--	--	--	109	---	19 1Dec
471316	Broomy Hill	25	SO 32	496395 73 673	93	93	51	42	72	41	29	23	47	48	54	111	704	44 8Sep
471393	Hereford S.Wks	25	SO 32	520387 51 657	93	90	53	37	65	41	25	28	49	46	52	104	683	46 8Sep
Yazor Brook (Wye)																		
471514	Tillington	25	SO 32	467448 82 731	95	78	54	52	69	61	42	26	41	39	52	99	708	39 8Sep
471532	Hereford, St Mary's Hosp.	25	SO 32	482433 82 681	114	68	44	41	62	45	33	28	44	41	51	89	660	42 8Sep
Wye																		
471686	Holme Lacy, Bower Farm	25	SO 32	552356 67	84	84	50	39	60	44	30	26	50	45	56	100	668	39 8Sep
Lugg (Wye)																		
471825	Cwmgygerwyn	52	SO 32	197672 335	160	118	99	107	115	116	65	53	51	73	130	185	1272	36 15Feb
Summergill (Lugg)																		
472164	The Polly	52	SO 32	185583 305	160	107	(89)	136	111	93	60	42	52	79	111	155	1195	
472248	New Radnor	52	SO 32	213606 360 1056	175	87	93	96	102	75	45	37	51	63	100	151	1075	37 8Sep
472364	Evancoyd	52	SO 32	261630 227 930	163	89	101	86	113	82	77	30	46	50	107	155	1099	37 8Sep
Lugg (Wye)																		
472476	Lower Kinsham, Old Rectory	25	SO 32	359645 133	127	87	90	58	108	70	37	35	47	49	82	133	923	37 8Sep
472500	Hicks Farm	25	SO 32	338698 244	157	95	97	67	117	76	46	36	48	60	91	138	1028	38 8Sep
472800	Cx House Farm	25	SO 32	408616 113	105	(88)	65	58	83	73	33	28	43	54	77	112	819	
472842	Chelstrey Mill	25	SO 32	465597 76	78	85	58	52	71	78	76	28	48	57	124	138	893	
472866	Bircher	25	SO 32	477657 122	102	78	(64)	57	80	62	45	52	43	60	71	121	835	
473145	Leoninster	25	SO 32	501587 72 710	88	84	56	52	77	64	62	30	46	47	74	115	795	40 8Sep
Arrow (Lugg)																		
473172	Kesty, Cwmceste Farm	25	SO 32	179540 257	124	99	97	96	116	109	49	41	54	60	159	186	1190	
473261	Newchurch	52	SO 32	217508 244 1001	120	83	81	107	102	99	46	35	51	52	93	187	1056	
473337	Huntington	25	SO 32	236527 338	129	86	37	86	110	(98)	58	38	57	50	94	163	1006	
473469	Kington, Cemetery House	25	SO 32	303554 178	114	81	80	77	94	76	48	32	46	50	81	144	923	38 8Sep
473579	Wern Farm	25	SO 32	241559 278	159	107	82	55	118	94	71	34	66	54	93	174	1107	
473822	Lyonshall	25	SO 32	339576 155 865	112	90	78	70	87	77	34	29	47	54	81	136	895	39 5Sep
474155	Monkland	25	SO 32	449573 86 726	106	90	70	62	74	60	39	37	51	50	67	119	825	46 8Sep
Lugg (Wye)																		
474296	Hope under Dinmore	25	SO 32	513538 75 703	85	73	59	62	71	52	47	34	44	46	64	112	749	37 8Sep
474336	Tenbury Wells, Old School	28	SO 32	598616 226	112	94	59	53	77	55	69	33	50	49	77	118	846	
474606	Bodenham	25	SO 32	520515 90	94	76	55	67	67	47	45	36	46	43	60	105	741	40 8Sep
474940	Freston Wynne	25	SO 32	564475 84 670	89	84	58	42	69	48	17	38	48	43	60	107	703	44 8Sep
475125	Lugwardine, Good Rest	25	SO 32	553410 76	94	88	47	42	68	46	21	30	47	45	55	107	690	
Frcme (Lugg)			</															

RAINFALL 1972

Number	Station	Co no	Grid reference	Av Altitude -1970 m mm	Rainfall in millimetres													Highest daily fall	
					Jan	Feb	Mar	Apr	May	Jun	Jul	Aug	Sep	Oct	Nov	Dec	Year	mm	date
WYE-- (contd)																			
Garreu (Wye)																			
476799	Carwendy, Tomlinfield Farm	25	SO 32	475249	134	105	108	54	39	84	57	19	23	54 (51)	76	148	818		
476882	Much Birch	25	SO 32	503304	158	110	89	68	52	72	49	25	30	55 (57)	66	135	808		
Wye																			
477172	Coleford, Marions Lodge	24	SO 32	571127	198 1000	138	121	95	51	101	68	23	33	52	64	104	170 1020	46 8Sep	
Monnow (Wye)																			
477348	Longtown Youth Adventure Centre	25	SO 32	323291	172 1113	179	140 (92)	119	122	79	49	39	70	60	92	220	1261		
477363	Llanrosser	25	SO 32	287380	343 1096	179	133	94	105	126	87	56	43	59	54	82	211 1229	47 8Sep	
Honddu (Monnow)																			
477579	Cnapiau	51	SO 32	240344	512 1399	(200)	182	122	137	146	114	43	56	62	65	118	222 1467		
477622	Blaen-Bwcn	51	SO 32	241322	411 1504	(236)	215	146	149	165	117	45	55	68	75 (135)	255	1661		
477662	Iafolog	46	SO 32	277294	259 1319	206	180	120	146	147	109	57	48	63	74	119	182 1451		
477782	Pen-y-park Farm	25	SO 32	339192	257	154	132	95	83	100	77	62	35	52	71	82	192 1135		
Dore (Monnow)																			
478228	Allensmore	25	SO 32	454356	91	109	106	72	56	84	60	21	26	58	49	66	129 836	53 8Sep	
478524	Tremorithic Farm	25	SO 32	359317	198	134	124	81	75	87	63	28 (33)	57	51	71	145	949		
Monnow (Wye)																			
478625	Kentchurch Court	25	SO 32	423258	72 820	121	134	84	52	117	50	22	34	65	57	64	151 951	58 8Sep	
478925	Monmouth, Cornwall House	46	SO 32	507126	16 796	110	127	89	42	89	60	16	25	58	58	95	130 899	53 8Sep	
Troddi (Wye)																			
479029	Llantilio Crossenny	46	SO 32	393172	162 911	121	125	91	52	106	66	33	26	62	60	79	169 990	53 8Sep	
479356	Tregare, West House	46	SO 32	432109	89	106	113	80	46	109	61	23	32	68	64	96	157 955	59 8Sep	
479486	St Dials Farm	46	SO 32	501114	23	110	125	89	--	--	--	--	--	--	--	--	---		
Wye																			
479538	Redbrook P.Sta.	24	SO 32	539108	67 921	137	137	70	51	104	78	21	34	52	74	100	170 1028	46 8Sep	
479951	Chepstow, Bethdour	46	ST 31	527936	94 1009	99	87	67	81	85	76	21	52	51	62	108	197 986	45 8Sep	
Coastal																			
480512	Shirenewton Filters	46	ST 31	484944	84 1089	125	102	79	97	110	91	26	55	61	75	126	208 1155	55 8Sep	
480638	Sudbrook	46	ST 31	508874	16 859	83	74	49	66	82	52	19	35	33	49	76	147 765	33 1Dec	

USK RIVER AUTHORITY AREA, 1741 SQUARE KILOMETRES

HYDROMETRIC AREA 56

Coastal																				
481021	Newchurch	46	ST 31	437964	149 1122	119	136	88	87	136	96	29	45	62	75	143	217	1233		
481043	Nantypriidd	46	ST 31	436944	152 1104	122	115	71	80	127	89	26	47	62	78	128	205	1150		
481096	Llanvaches	46	ST 31	428929	139 1019	112	100	65	82	120	87	21	41	52	65	123	196	1064	46	8Sep
481137	Caerwent, Ten Elms Farm	46	ST 31	464906	24	88	99	56	70	92	64	21	50	42	64	98	162	906		
481380	Redwick	46	ST 31	413842	6 904	92	76	52	72	86	60	21	45	37	58	95	141	835	35	8Sep
481394	Llanwern	46	ST 31	389871	8	99	73	59	72	93	70	17	42	44	56	105	159	889	42	8Sep
Monks Ditch (Coastal)																				
481447	Kemeys	46	ST 31	390929	232	90	77	73	78	119	87	27	49	63	83	111	208	1065		
481452	Parc Seymour	46	ST 31	405922	64	--	--	--	--	115	87	26	48	55	66	122	196	---		
481469	Llanmartin	46	ST 31	385900	21	--	--	--	--	105	93	24	43	53	63	114	171	---		
Coastal																				
481542	Nash	46	ST 31	352837	6	89	82	58	71	89	65	21	47	48	55	124	179	928		
Usk																				
481646	Upper Usk 3	48	SN 22	799291	408 1372	205	170	95	151	159	125	83	65	62	80	199	296	1690		
481666	Upper Usk 1	48	SN 22	834289	282 1644	202	172	96	147	152	120	79	64	58	80	197	293	1660	55	15Feb
481672	Upper Usk 2	48	SN 22	808299	416 1415	203	169	94	149	156	123	81	66	60	81	196	295	1673		
481742	Blaenau-Isaf	51	SN 22	845258	267 1660	246	212	151	184	196	164	79	91	62	104	258	375	2122	61	15Feb
481776	Trecastle, Portis S.Wks	51	SN 22	871276	251	223	173	144	169	146	128	72	71	65	80	211	327	1809	46	8Sep
Cray Res (Usk)																				
481831	Cray Res. No.3	51	SN 22	880209	320 2150	290	268	185	209	210	188	65	122	64	107	296	431	2435		
481832	Cray Res. No.2	51	SN 22	880210	311	290	267	184	208	208	187	65	122	64	107	295	429	2426		
481855	Cray Res. No.1	51	SN 22	887220	305 2064	288	262	177	208	201	174	63	121	66	105	288	417	2370	70	15Feb
481880	Ffynnon-y-Gwyddau	51	SN 22	863247	366	--	--	--	--	191	128	75	103	68	109	199	305	---		
Usk																				
481976	Sennybridge	51	SN 22	918285	189 1469	194	146	128	146	150	109	70	64	57	60	204	302	1630	46	5Dec
Afon Senni (Usk)																				
481987	Llwyn Llydan Farm	51	SN 22	923197	434 2280	249	230	232	247	200	257	80	124	66	113	326	455	2579		
482009	Garn Wen Farm	51	SN 22	927216	256 1962	229	206	184	197	191	171	66	100	67	89	253	265	2018		
482109	Cray	51	SN 22	896241	287 1803	257	231	184	228	210	151	72	90	63	87	265	430	2268		
Cilient (Usk)																				
482190	Tir-Bach	51	SN 22	909368	305	--	--	--	--	146 (107)	76	73	77	61	301	207	---			
482275	Berth Ddu Farm	51	SN 22	917322	259 1343	142	105	104	147	117	97	75	54	50	52	139	173	1255		
482280	Ddalfa	51	SN 22	900323	373	153 (114)	101	117	82	106	72	45	48	55	151	197	1241			
Usk																				
482348	Forest Lodge	51	SN 22	961243	354	226	229	163	170	189	129	67	79	67	94	225	397	2035	67	15Feb
482454	Twyn-Cerrig-Cadern	51	SN 22	948386	411	--	--	--	--	128	147	59	70	71	66	290	215	---		
482519	Llanfibangel Nant Bran School	51	SN 22	943342	213 1291	150	110	111	147	125	94	60	58	48	54	134	201	1292	37	8Sep
482668	Merthyr Cynog	51	SN 22	987377	311 1383	149	104	98	144	115 (110)	(60) (55)	--	--	--	--	--	--	---		
482760	Merthyr Cynog	51	SN 22	978368	251	--	--	--	--	--	--	--	--	47	53	126	201	---	36	5Dec
482788	Pontfaen	51	SN 22	995342	175	151	94	103	128	129	87	43	52	49	56	132	179	1203		
482899	Llwyn-y-Celyn Farm	51	SN 22	973225	312 1987	295	239	194	208	203	176	70	97	66	95	232	477	2352		
482945	Erecon, The Mountain Centre	51	SN 22	977262	335	159	171	111	130	153	87	48	60	64	69	159	292	1503	55	15Feb

RAINFALL 1972

Number	Station	Co no	Grid reference	Av Alti- 1941 tude -1970 m mm	Rainfall in millimetres													Highest daily fall	
					Jan	Feb	Mar	Apr	May	Jun	Jul	Aug	Sep	Oct	Nov	Dec	Year	mm	date
USK--(contd)																			
482954	Tairbull	51	SN 22	996261	198	1302	195	185	126	146	156	99	52	55	69	71	171	310 1635	66 15Feb
483041	Brecon, North Road	51	SO 32	042289	148	1089	144	120	88	99	103	70	30	37	54	47	104	219 1115	45 15Feb
Honddu (Usk)																			
483042	Drovers Arms	51	SN 22	986452	439	1432	165	128	124	160	131	104	47	58	58	64	182	210 1431	
483066	Pant-y-celyn Farm	51	SN 22	998416	320		143	117	107	135	132	97	26	48	41	55	154	203 1258	
483097	Ty-Mawr	51	SO 32	010410	253		149	113	113	147	136	96	36	52	44	58	155	201 1300	
483157	Castle Madoc	51	SO 32	025369	244	1169	133	111	96	125	117	81	35	48	42	53	118	187 1146	
483165	Ysgwydd Hwlch	51	SO 32	055377	373		128	116	94	135	128	107	35	57	47	60	131	208 1246	
483223	Cefn Sarnau	51	SO 32	011334	366		144	100	88	108	117	73	46	50	52	61	117	178 1134	
Usk																			
483364	Abercynrig Fish Hatchery	51	SO 32	067264	136		181	167	96	133	115	94	31	43	60	58	142	274 1394	52 15Feb
Caerfanell (Usk)																			
483540	Blaen-Caer-Fanell	51	SO 32	058188	463	1929	260	213	132	170	195	158	57	76	65	86	230	386 2028	
483563	Ynys-Poste	51	SO 32	072169	226	1773	252	193	181	166	189	154	53	75	69	83	215	363 1993	
483583	Talybont Res., Plynnon-Wen	51	SO 32	091179	192	1553	244	215	177	180	196	156	60	70	66	88	182	369 2003	62 5Dec
483584	Darren Fawr No.3	51	SO 32	085167	357	1850	276	208	197	164	189	157	56	79	70	84	199	388 2067	
483617	Talybont Res., Rhyd-y-bine	51	SO 32	091195	373	1770	275	205	177	174	197	144	75	84	69	76	233	389 2098	
483625	Talybont Filters	51	SO 32	106207	169	1447	193	175	151	152	156	114	34	56	58	62	157	345 1653	65 5Dec
483643	Craig Pwllfa	51	SO 32	074205	533	1892	255	210	152	218	245	135	45	77	76	89	258	403 2163	
483645	Cefnbach	51	SO 32	080210	385	1743	258	209	173	224	233	147	48	90	69	91	260	396 2198	
483647	Nant-y-llanerch	51	SO 32	085212	307	1749	262	203	180	213	209	147	58	58	69	79	240	389 2107	
483653	Tyle-Clydach	51	SO 32	099212	216	1483	175	148	132	128	161	128	26	67	64	69	182	350 1630	56 8Sep
483674	Talybont-on-Usk	51	SO 32	119229	116	1197	167	142	117	124	122	95	28	37	56	49	143	290 1370	51 8Sep
Usk																			
483713	Buckland Mill	51	SO 32	134201	108		176	169	137	128	135	99	27	40	56	58	148	304 1477	60 5Dec
483727	Llangynidr, Pyrgad Farm	51	SO 32	100160	259		218	196	197	167	199	154	54	77	75	79	162	314 1892	65 8Sep
483881	Grafog	51	SO 32	191302	335		152	121	113	85	115	93	36	38	50	57	92	168 1120	
484042	Tretower House	51	SO 32	185213	66 1078		155	140	105	88	105	78	30	35	59	50	111	246 1202	49 8Sep
484086	Llangattcock	51	SO 32	211184	167		252	168	108	101	108	83	22	41	64	63	105	259 1374	
484105	Blaen Cnneu	51	SO 32	173181	351		176	(170)	125	117	99	119	34	45	68	78	159	264 1454	
Grwyne Fawr (Usk)																			
484221	Grwyne Fawr	51	SO 32	233307	545	1434	266	211	149	152	182	147	30	69	72	90	140	291 1799	57 8Sep
484235	Grwyne Fawr, The Bungalow	51	SO 32	246295	434	1394	262	210	147	151	181	146	28	60	67	91	136	285 1764	52 8Sep
484264	Nant-y-bedd	51	SO 32	256267	320		219	148	142	142	150	106	41	52	72	83	134	246 1535	
484294	Coed Dias	46	SO 32	275244	274	1177	184	158	122	120	140	92	44	49	64	72	106	199 1350	53 8Sep
484323	Baesmawr	46	SO 32	290201	259		201	156	116	80	127	80	40	56	66	75	102	212 1311	
484501	Llangenny, Moor Park	51	SO 32	239197	146		189	150	106	78	97	86	24	37	63	62	104	220 1216	
Usk																			
484573	Brynmawr, Llanelly Hill	51	SO 32	218111	427		(230)	--	--	--	--	--	--	--	--	--	--	--	
484791	Llantilio Pertholey	46	SO 32	324161	158		179	140	121	65	121	75	36	32	70	67	87	209 1202	
484818	Abergavenny, Park Lodge	46	SO 32	284179	299		(200)	196	108	71	116	83	30	39	68	52	97	217 1277	
484842	Llanfoist	46	SO 32	299131	67		183	163	122	85	114	82	24	38	76	72	106	234 1299	70 8Sep
484933	Llanover	46	SO 32	318092	47		180	169	114	78	128	83	24	49	67	86	106	230 1314	
485036	Llanarth	46	SO 32	375109	55		116	127	98	58	107	62	25	27	68	66	91	173 1018	59 8Sep
485192	Clytha Hill	46	SO 32	367069	164		155	133	99	62	128	72	26	36	63	80	118	234 1206	
485330	Glascoed, Royal Ordnance Factory	46	SO 32	346023	61		136	135	101	79	137	83	20	41	73	82	114	211 1212	61 8Sep
485337	Usk	46	SO 32	370018	21 1030		131	121	91	63	121	64	16	28	70	68	122	201 1096	60 8Sep
485450	Crumbland Plantation	46	SO 32	474024	245 1032		141	132	97	65	127	71	26	35	55	72	125	206 1152	49 8Sep
485451	*Crumbland Plantation No.2	46	SO 32	474024	245		148	140	115	68	133	75	27	36	56	75	129	209 1211	50 8Sep
485553	Raglan	46	SO 32	407073	46		125	125	90	59	126	69	22	37	58	66	106	215 1098	
485658	Llangwm	46	SO 32	428005	46		148	129	95	66	146	74	24	40	54	80	118	235 1209	
486014	Ty-Capten	46	ST 31	334955	53		138	116	92	95	132	78	20	40	62	74	126	196 1169	
Lwyd (Usk)																			
486062	Maun Afon, Llanelly Hill	46	SO 32	225106	427		231	169	151	119	168	104	36	64	77	93	155	282 1649	
486128	Cwmavon Res.	46	SO 32	269071	256		246	210	160	136	170	124	35	56	73	95	158	312 1775	62 8Sep
486158	Nantymailor Res.	46	SO 32	277045	259		--	--	--	--	172	123	28	50	62	98	131	256 ---	55 8Sep
486274	Trevethin, Garwen Farm	46	SO 32	286023	241		221	176	134	107	175	121	26	63	59	96	151	262 1591	
486311	Fen-yr-heol Res.	46	ST 31	276992	223		207	185	139	117	206	130	23	53	64	113	146	284 1667	57 8Sep
486357	Upper Cwmbran	46	ST 31	273968	194 1528		188	168	143	127	189	143</							

RAINFALL 1972

		RAINFALL 1972																	
Number	Station	Co no	Grid reference	Av Alti- tude -1970 m mm	Rainfall in millimetres												Highest daily fall		
					Jan	Feb	Mar	Apr	May	Jun	Jul	Aug	Sep	Oct	Nov	Dec	Year	mm	date
USK-- (contd)																			
Ebbw																			
487660	Rogerstone Golf Club	46	ST 31	268893	93	1199	132	132	97	117	142	105	19	60	55	82	146	216 1303	52 8Sep
487756	Newport, Cleppa Park	46	ST 31	279849	23	1035	106	103	74	97	114	88	19	53	43	70	123	175 1065	40 8Sep
Coastal																			
487836	Peterstone Wentllcoge	46	ST 31	272810	6	946	111	104	62	79	93	73	22	37	55	58	114	160 968	
487877	St Mellons	46	ST 31	239815	15		103	104	64	98	117	80	27	41 (48)	67	127	156 1032		

GLAMORGAN RIVER AUTHORITY AREA, 1954 SQUARE KILOMETRES

HYDROMETRIC AREAS 57 AND 58

Rhymney		47	SO	32	104099	332	1542	200	208	140	144	189	108	34	60	66	88	164	319	1720	56	8Sep
488027 Rhymney Bridge Res.		46	ST	31	181893	107	1359	154	136	121	126	161	106	23	53	54	80	162	250	1426		
488534 Trethomas		46	ST	31	210893	76	1260	130	130	98	120	147	87	22	47	45	72	148	212	1258	42	12Nov
488594 Machen		47	ST	31	195793	62	1085	113	101	64	96	120	96	26	42	54	64	134	146	1056	52	8Sep
488779 Cardiff, Pen-y-lan																						
Taff																						
488933 Elaen Taf Fawr		51	SN	22	992207	511	2222	287	245	174	158	216	205	82	122	55	106	229	376	2255		
488941 Storey Arms Field		51	SN	22	986200	436	2232	254	240	178	222	240	205	89	125	63	108	249	418	2391	76	15Feb
488945 Beacons Res.		51	SN	22	987192	414	2189	255	237	196	221	223	207	91	124	72	115	252	412	2405	75	15Feb
488948 Nant Penig		51	SN	22	977191	610	2370	299	238	175	170	254	210	81	118	54	101	238	396	2334		
488988 Cantref Res.		51	SN	22	995155	341	1895	197	185	173	201	193	195	61	83	59	95	211	355	2008	55	15Feb
489027 Llysio		51	SO	32	015149	329	1811	253	205	147	148	227	156	68	79	53	98	208	323	1965		
489045 Garw-Nant		51	SN	22	994132	335	1946	276	200	160	145	228	183	60	81	52	90	195	326	1996		
489047 Cefn Gougarn		51	SN	22	986150	415	1954	238	209	170	154	227	187	71	70	53	100	225	374	2078		
489063 Nant Gwineu		51	SO	32	017132	366	1792	261	154	156	146	174	147	66	69	52	88	204	276	1793		
489070 Garn Ddu		51	SO	32	027129	408	1877	226	173	164	158	180	159	53	110	76	85	242	411	2037		
489079 Nant Ffynnon		51	SN	22	989118	396		277	181	155	143	241	197	62	95	54	88	208	331	2032		
489091 Llwynon		51	SO	32	011113	241	1690	209	166	154	160	158	155	41	73	69	82	180	318	1765	58	8Sep
489116 Cefn-coed-y-cymmer		51	SO	32	024086	241	1474	183	170	137	143	152	134	32	66	68	87	162	325	1659	62	5Dec
Taf Fechan (Taff)																						
489144 Neuadd Res. No.6		51	SO	32	011209	640		277	221	216	241	267	229	140	140	76	140	343	432	2722		
489150 Neuadd Res. No.8		51	SO	32	019202	525	2275	246	234	203	234	262	239	122	127	79	109	279	379	2513		
489155 Neuadd Res. No.5		51	SO	32	026195	470	2237	254	208	196	226	231	203	104	140	66	107	267	386	2388		
489163 Neuadd Res. No.10		51	SO	32	032193	518	2170	257	213	188	224	239	196	97	107	66	107	279	364	2357		
489168 Neuadd Res. No.2		51	SO	32	020192	604	2276	269	216	206	236	244	224	107	135	66	122	267	391	2483		
489170 Neuadd Res. No.11A		51	SO	32	032185	463	2132	248	225	199	214	239	204	91	107	68	113	258	382	2348	63	15Feb
489174 Neuadd Res. No.1A		51	SO	32	028181	437	2308	258	223	202	227	250	213	93	111	69	115	272	389	2422	66	12Nov
489203 Pentwyn Res. No.16		51	SO	32	049158	332	1827	216	175	163	160	183	173	53	79	60	81	173	339	1855		
489213 Pentwyn Res. No.15		51	SO	32	056145	341	1865	201	190	171	173	181	169	54	72	61	89	177	333	1871	57	5Dec
489277 Pontsticill No.12		51	SO	32	060116	315	1609	172	151	128	134	142	118	35	53	58	72	149	268	1480	50	8Sep
489301 Pontsticill West No.14		51	SO	32	043116	362		178	155	150	145	150	125	43	61	61	91	158	310	1627		
Taff																						
489341 Merthyr Tydfil, Bronygarth		51	SO	32	048071	235	1441	192	169	134	129	162	113	23	67	63	80	157	317	1606	54	15Feb
489384 Dowlais, Gwernllwyn		47	SO	32	068081	328	1421	200	177	139	126	155	101	28	60	59	83	156	267	1551	50	8Sep
Cynon (Taff)																						
489796 Nanthir Res.		51	SN	22	988068	262	1544	118	131	113	138	154	138	27	53	70	69	180	359	1550	60	8Sep
Taff																						
490228 Pontypridd Grammar School		47	ST	31	072906	101	1573	164	159	117	171	177	155	34	72	59	92	209	272	1681	58	12Nov
Rhondda (Taff)																						
490260 Treherbert, Tyn-y-waun No.1		47	SS	21	931993	244	2387	303	281	180	227	258	216	65	123	75	142	297	459	2626	93	15Feb
490261 Treherbert, Tyn-y-waun No.2		47	SS	21	931993	244	2398	302	285	183	226	262	218	67	125	76	143	298	461	2646	93	15Feb
490295 Treherbert Park		47	SS	21	938983	183	2335	276	272	181	243	246	207	59	109	82	131	293	466	2565	84	15Feb
490361 Treorchy P.Sta.		47	SS	21	963964	157	2237	272	251	190	242	235	207	50	104	83	131	302	459	2526	77	15Feb
490408 Gelli-Galed		47	SS	21	990947	145	1956	232	207	160	209	212	185	38	101	80	112	234	404	2174	66	8Sep
Rhondda Fach (Rhondda)																						
490500 Lluest Wen Filters		47	SN	22	957014	366	2344	288	249	177	217	241	222	70	119	81	140	315	507	2626	76	15Feb
490566 Fenrhys Cemetery		47	ST	31	003947	287	1990	236	221	170	193	210	185	42	92	87	104	255	392	2187	71	8Sep
Rhondda (Taff)																						
490594 Porth Park		47	ST	31	023911	122	1850	205	159	163	183	204	151	49	88	77	115	212	356	1962	66	8Sep
Taff																						
490735 Nantgarw		47	ST	31	118856	36	1386	149	133	97	134	153	136	36	50	51	93	150	158	1340	47	8Sep
490847 Rhiwbina Res.		47	ST	31	150824	102	1288	127	122	94	119	139	95	33	50	52	69	152	186	1238	50	8Sep
490887 Cardiff, Bute Park		47	ST	31	176772	9		116	121	65	105 (108)	84	34	36	52	63	136	142	1062			
Ely (Coastal)																						
491042 Coed Ely		47	ST	31	016858	104	1664	165	115	117	138	157	139	52	64	65	102	196	226	1536		
491053 Llantrisant		47	ST	31	028849	85	1582	157	121	114	129	147	126	45	65	63	102	180	228	1477	58	8Sep
491534 St Fagans Castle		47	ST	31	119773	30	1233	137	136	91	98	113	82	32	46	56	69	159	165	1184	51	8Sep
491614 Cogan P.Sta.		47	ST	31	171729	37	1057	104	93	62	88	97	83	29	32	39	62	128	127	944	33	8Sep
Coastal																						
491644 Fenarth, Alexandra Park		47	ST	31	187714	37	972	94	83	57	79	89	87	26	36	37	60	116	109	873	31	8Sep
491758 Biglis P.Sta.		47	ST	31	147698	8	942	100	89	52	69	81	73	31	21	40	61	122	105	844		
491767 Penarth Cemetery		47	ST	31	180702	30	951	104	89	57	79	87	85	29	41	37	64	119	115	906	31	9Oct
491860 Penarth Met.Office		47	ST	31	060670	67	947	99	88	59	63	--	--	--	--	--	--	--	--	--	17	24Feb
Thaw (Coastal)																						
491918 Cowbridge, Pwllwy		47	SS	21	991766	28	1227	124	118	75	98	120	102	38	41	56	79	162	159	1172	54	8Sep
492010 Cowbridge, Lake Hill Disposal Wks		47	SS	21	997737	23		133	105	75	87	114	94	35	50	55	81	161	185	1175	52	8Sep
492060 St Mary Church		47	ST	31	019716	14	1066	114	98	66	82	88	86	39	32	55	69	135	115	979	48	8Sep
492325 Rhosse Met.Office		47	ST	31	064679	67		102	92	66	72	85	65	39	30	44	61	130	98	884	36	8Sep

MAINFALL 1972

Number	Station	Co no	Grid reference	Av Alti- tude -1970 m mm	Rainfall in millimetres														Highest daily fall		
					Jan	Feb	Mar	Apr	May	Jun	Jul	Aug	Sep	Oct	Nov	Dec	Year	m	date		
GLAMORGAN--(contd)																					
Coastal																					
492353	St Athan	47	ST 31	026671	15	986	154	55	54	62	107	65	(40)	20	46	50	143	100	896	37	8Sep
492423	Llantwit Major	47	SS 21	971689	50		121	79	58	65	79	83	37	29	56	53	131	116	907		
Ogmore																					
492559	Ogmore Vale	47	SS 21	933936	260	2361	253	219	192	216	222	232	68	118	73	128	282	379	2382	61	15Feb
Llynfi (Ogmore)																					
492902	Maesteg Park	47	SS 21	847913	166	1880	189	181	110	139	202	186	69	108	83	113	254	292	1926	61	8Sep
Ewenny (Ogmore)																					
493212	Llanilid No. 1	47	SS 21	996824	79		138	127	89	113	145	117	41	54	54	98	157	195	1328	46	8Sep
Ogmore																					
Ewenny (Ogmore)																					
493227	Llanharan S. Wks	47	SS 21	974821	46	1336	141	125	90	93	145	100	37	52	56	88	160	188	1275	54	8Sep
493439	Bridgend, Tremains House	47	SS 21	918795	40		125	104	79	89	116	117	39	57	55	75	159	182	1197	52	8Sep
493448	Bridgend, Ewenny Road	47	SS 21	906785	30		115	103	73	69	109	111	34	56	57	73	147	166	1113	54	8Sep
493600	Merthyr Mawr, Schwyll	47	SS 21	887770	14	1097	104	98	66	72	95	109	39	55	53	66	140	171	1068	49	8Sep
Coastal																					
493716	Forthcawl, Griffin Park	47	SS 21	822771	6	1014	89	88	74	67	97	92	34	54	48	54	137	175	1009	44	8Sep
494002	Port Talbot Steel Wks	47	SS 21	789867	7	1132	118	112	74	81	124	105	33	65	50	54	159	179	1154	45	8Sep
Avan (Coastal)																					
494099	Cymmer	47	SS 21	871958	220	2137	233	235	176	191	213	211	94	112	70	120	269	346	2270		
Neath																					
494759	Ystradfellte Res.	51	SN 22	945173	343	2066	217	202	171	211	195	191	67	115	68	90	231	362	2120	60	15Feb
494887	Twyn Gareg	51	SN 22	984166	458	2106	246	236	172	156	247	201	85	53	52	106	240	367	2161		
495039	Llyn Fawr Res. No. 2	47	SN 22	919035	341	2514	312	285	214	260	250	248	76	132	80	137	325	510	2829	90	15Feb
495040	Llyn Fawr Res. No. 1	47	SN 22	919035	341	2516	313	284	211	258	246	247	76	132	82	142	324	508	2823	90	15Feb
495545	Gnoll Res.	47	SS 21	764975	62	1387	152	158	120	108	164	144	55	87	57	80	215	241	1581	48	12Nov
495559	Cimla Res.	47	SS 21	767962	110	1445	149	159	122	97	176	162	66	90	60	80	214	238	1613	47	12Nov
495690	Neath, E.P. Refinery	47	SS 21	715958	62	1301	121	132	92	97	141	137	54	75	63	68	192	213	1385	52	8Sep

SOUTH WEST WALES RIVER AUTHORITY AREA, 6263 SQUARE KILOMETRES

HYDROMETRIC AREAS 59 TO 63

Tawe		51 SN 22 859181 277 2076	253 222 180 208 184 219 72 105 57 110 277 348 2235	62 15Feb
496138 bantyrwydd	51 SN 22 822124 158	207 181 168 165 -- --	-- -- -- -- --	
496297 Abercrave	51 SN 22 778096 72 1728	(191) 173 131 160 168 191	52 85 (58) 105 208 296 1818	
496428 Ynyscedwyn House	47 SN 22 672001 122 1469	147 163 123 103 178 177	51 89 56 73 210 230 1600	
496959 Wernfado				
Coastal				
497412 Penmaen	47 SS 21 531889 87 1219	105 115 83 83 128 149	52 74 79 55 184 198 1305	65 8Sep
497731 Whiteford Burrows	48 SS 21 438941 5	114 110 (112) (91) (109) 132	60 80 70 47 163 173 1261	
Lliw (Coastal)				
497879 Upper Lliw Res.	47 SN 22 662058 183 1694	178 175 146 126 196 205	78 108 57 91 224 250 1834	47 8Sep
497893 Lower Lliw Res.	47 SN 22 649034 127 1545	171 171 131 106 182 181	73 95 58 76 212 225 1681	45 8Sep
Loughor				
498480 Upper Brynamman	48 SN 22 721152 247 1775	(177) 171 145 147 163 175	62 79 51 95 226 273 1764	
498483 Brynamman	48 SN 22 718143 183	160 155 133 116 144 160	56 67 56 83 192 241 1563	43 8Sep
498721 Garnswllt S.Wks	48 SN 22 621100 21 1558	202 174 141 114 142 175	53 69 42 70 163 238 1583	
498911 Llannon Res.	48 SN 22 552102 262 1595	148 140 123 136 -- --	-- -- -- -- --	
Coastal				
499301 Upper Lliedi Res.	48 SN 22 514043 88 1393	127 152 98 85 139 165	95 93 63 57 171 178 1423	56 8Sep
499320 Cwlliedi W.Wks	48 SN 22 519031 73 1369	126 136 104 87 130 161	93 89 61 58 183 183 1411	54 8Sep
499324 Llanelli Filters	48 SN 22 516024 72 1319	124 135 101 87 125 163	81 88 62 57 187 193 1403	54 8Sep
499478 Pembrey	48 SN 22 515022 6 1082	101 118 109 89 106 141	58 84 51 53 148 171 1229	46 8Sep
Gwendraeth Fawr (Coastal)				
499581 Gorslas Res.	48 SN 22 563146 229 1605	175 177 145 147 176 209	70 124 57 88 215 294 1877	48 12Nov
499634 Pontyberem	48 SN 22 515115 51	-- -- -- -- --	-- -- 52 75 186 235 --	41 8Sep
Gwendraeth Fach (Coastal)				
500190 Kidwelly P.Sta.	48 SN 22 420087 18 1249	115 138 101 97 122 136	75 83 40 60 152 192 1311	34 8Sep
Tywi				
500542 Nant-y-maen	50 SN 22 760583 418 1807	166 159 119 63 95 185	114 105 58 82 249 240 1635	
500571 Maesglas	50 SN 22 773556 344	198 163 141 127 110 124	53 93 60 83 133 211 1496	
500779 Llanddewi-Brefi	50 SN 22 714537 396	-- -- -- -- --	-- -- -- 81 228 213 --	
500872 Nant Rhyd Ifor	48 SN 22 764467 405 1561	195 122 105 198 109 163	54 82 48 67 (200) (236) 1579	
501089 Cilycwa	48 SN 22 753401 110	166 115 105 159 109 159	95 77 57 67 207 253 1569	39 23Jan
Bran (Tywi)				
501296 Cynghordy S.Wks	48 SN 22 803399 122 1345	133 101 104 (145) 86 125	85 78 42 55 (184) (256) 1394	
501684 Llandovery P.Sta.	48 SN 22 765353 69	127 112 102 131 94 142	80 76 58 59 176 238 1395	43 8Sep
Tywi				
501837 Troedyrhiv Res.	48 SN 22 686367 256 1509	157 120 115 134 190 170	84 (83) 46 55 212 251 1617	
501962 Llangadog	48 SN 22 698286 44 1260	134 122 106 123 106 153	66 73 47 60 165 249 1404	41 8Sep
Sawdde (Tywi)				
502167 Waen Sychlwch	48 SN 22 804220 502 2632	313 253 208 256 247 271	108 149 59 148 385 521 2918	90 12Dec
502187 Troed-y-foel	48 SN 22 798238 264 1832	273 269 211 178 188 169	65 98 55 110 260 376 2252	68 15Feb
Tywi				
503057 Golden Grove Farm Inst.	48 SN 22 596203 30 1414	(155) (157) 123 125 153 153	80 91 54 90 189 274 1644	
Cothi (Tywi)				
503463 Llyn-Diried	48 SN 22 687452 198 1560	(204) 137 119 152 110 175	74 (92) 30 84 196 230 1603	
504116 Abergorllech	48 SN 22 585336 76 1600	174 163 130 154 119 175	90 83 50 90 212 254 1694	41 8Sep
504384 Brechfa	48 SN 22 523299 88 1727	189 165 156 154 145 196	109 99 55 99 242 267 1876	46 12Nov

RAINFALL 1972

		RAINFALL 1972																	Highest daily fall	
Number	Station	Co no	Grid reference	Av Altitude -1970	1941	Rainfall in millimetres												Year	mm date	
						Jan	Feb	Mar	Apr	May	Jun	Jul	Aug	Sep	Oct	Nov	Dec			
SOUTH WEST WALES--(contd)																				
Gwili (Tywi)																				
505053 Cwmtawel Res.	48 SN 22 386257	91	1636	165	167	--	--	--	--	--	--	--	--	--	--	--	--	32	15Feb	
Tywi																				
505200 Cwmoernant Res.	48 SN 22 419212	41	1348	160	185	--	--	--	--	--	--	--	--	--	--	--	--	31	15Feb	
505386 Carmarthen	48 SN 22 412183	15	1267	123	135	105	124	134	170	70	84	42	68	184	239	1478	36	6Jun		
Taf																				
506362 Whitland P.Sta.	48 SN 22 201160	24	1392	144	126	126	110	151	130	58	73	39	81	166	208	1412				
506487 Willow Glyn	48 SN 22 222143	126	1380	152	154	119	121	144	138	69	(80)	42	93	170	234	1516				
Asen (Taf)																				
506760 Trelech	48 SN 22 282302	198		196	183	125	142	175	204	59	82	41	116	209	253	1785	43	4Dec		
Dewi Fawr (Asen)																				
507019 Meidrim	48 SN 22 302221	58		130	160	75	107	134	153	59	77	34	(80)	148	192	1349				
507081 Lan-y-gors	48 SN 22 303182	46		(153)	(149)	(118)	97	141	129	67	74	36	75	150	181	1370				
Coastal																				
507617 Pendine Met.Office	48 SN 22 262085	5	1118	107	113	88	91	98	127	54	69	39	60	145	164	1155	33	8Sep		
508012 Tenby	49 SN 22 128002	6		110	103	56	(71)	--	--	--	--	--	--	--	--	--		49	8Sep	
508167 St Tynnell's	49 SN 11 955969	30		107	100	66	54	71	117	68	59	53	73	119	130	1017				
508283 Crielton Field Centre	49 SN 11 953992	61	1102	136	125	77	(61)	101	97	79	66	47	76	129	143	1137				
508738 Cresselly, Moor Farm	49 SN 22 070080	34		(143)	241	233	127	196	154	55	71	52	83	144	168	1667				
Eastern Cleddau																				
509038 Allt-y-gog	49 SN 22 141287	163	1636	183	158	120	145	156	171	87	83	39	118	213	238	1711				
Syfnï (Eastern Cleddau)																				
509325 Maenclochog	49 SN 22 069300	226	1614	179	168	119	138	154	183	93	95	42	133	201	223	1728	41	11May		
509436 Clarbeston	49 SN 22 035219	96	1338	156	141	103	111	(121)	146	69	78	30	108	161	205	1429				
Eastern Cleddau																				
509587 Llandyssilio	49 SN 22 122213	101	1262	150	143	89	101	(99)	133	(63)	(71)	31	93	160	192	1325				
Western Cleddau																				
510089 Letterston	49 SM 12 936298	101	1281	172	154	102	105	133	152	73	73	43	107	183	227	1524	35	8Sep		
510264 Little Newcastle, Hotwells Res.	49 SM 12 977305	187	1350	161	149	104	106	125	164	84	69	43	125	185	217	1532	36	6Jun		
510802 Wiston	49 SN 22 019181	110		(150)	(138)	84	90	104	143	46	67	33	101	133	155	1244				
510960 Haverfordwest	49 SM 12 956146	8		142	131	85	92	119	133	58	62	41	103	149	169	1284	36	8Sep		
Coastal																				
511464 Milford Haven Conservancy Board	49 SM 12 892054	37	995	132	109	68	61	72	105	75	57	35	91	126	133	1064	33	8Sep		
512607 Fishguard Secondary School	49 SM 12 951374	52	1069	144	139	98	105	118	129	63	51	47	120	162	201	1377	36	11May		
Nefern (Coastal)																				
513216 Nevern	49 SN 22 093426	152		136	127	73	100	100	138	78	49	41	78	131	176	1227	40	6Jun		
Teifi																				
513530 Teifi Res.	50 SN 22 784679	415	1840	206	150	165	170	110	162	90	78	65	58	235	205	1694				
513603 Strata Florida S.Wks	50 SN 22 755659	223	1505	167	157	144	156	114	142	73	67	46	54	196	200	1516	41	15Feb		
513865 Swyddffynnon	50 SN 22 696655	179	1298	135	122	116	138	83	147	73	56	46	49	165	157	1287	33	7Apr		
513890 Tregaron, Ty-coed	50 SN 22 688619	213	1328	142	128	115	118	78	139	73	59	41	46	146	163	1248				
514133 Tregaron, Aberdwr	50 SN 22 687597	168		201	144	99	121	97	137	67	65	--	--	--	--	--				
514484 Cellan, Brooklands	50 SN 22 608490	137		181	179	113	119	104	124	72	77	38	57	128	191	1383	34	15Feb		
514524 Esqair-Wen	48 SN 22 609453	332		181	152	105	133	120	152	120	86	46	79	172	216	1562	52	20Jul		
514948 Allt-y-bacca, Llwynhelyg	50 SN 22 525460	128		191	144	105	129	98	123	82	56	45	73	162	188	1396	32	8Sep		
515035 Llanytyther, Highread School	50 SN 22 501432	130		197	159	127	128	109	127	70	70	41	79	148	196	1451	38	14Feb		
515741 New Inn	48 SN 22 469365	197		209	134	105	145	137	190	86	71	39	102	205	254	1677				
516161 Coedybryn	50 SN 22 353448	229		145	118	100	99	97	144	86	66	(43)	78	136	164	1276				
516248 Newcastle Emlyn, Unigate Foods Ltd	48 SN 22 315401	46		164	153	109	90	113	138	54	61	39	85	167	211	1384	35	14Feb		
516678 Blaennantair	48 SN 22 311327	191		189	148	112	122	149	174	76	83	43	94	184	231	1605				
517220 Llangoedmor	50 SN 22 194455	21		--	--	--	--	83	134	62	40	43	63	115	154	--	40	6Jun		
517222 Cardigan, Cedrwydd Glas	50 SN 22 190459	12	1023	119	--	--	--	--	--	--	--	--	--	--	--	--	16	11Jan		
Coastal																				
517546 Aberporth Met.Office	50 SN 22 242521	133	946	102	88	61	76	65	129	68	32	41	55	92	103	912	35	8Sep		
Aeron																				
518193 Bwlch-y-graig	50 SN 22 579595	241	1275	140	117	117	131	77	144	63	60	41	46	156	181	1273	33	31Mar		
Ystwyth																				
519357 Cwmystwyth, Pwllpeiran	50 SN 22 773749	301	1743	163	122	168	201	104	165	97	80	44	51	238	185	1618	57	31Mar		
Exp.Hust.Farm	50 SN 22 674736	61	1165	108	103	107	128	72	119	68	61	35	43	134	137	1115	33	31Mar		
519580 Trawcoed																				
Rheidol (Ystwyth)																				
520454 Cwmrheidol	50 SN 22 709792	53	1313	109	84	116	133	74	141	84	69	39	47	139	128	1163	43	31Mar		
Coastal																				
520725 Bontgoch, Lletty-Evan-hen	50 SN 22 693851	290	1300	107	82	135	119	88	174	102	66	42	59	146	120	1240	55	31Mar		
520726 *Bontgoch, Lletty-Evan-hen No.2	50 SN 22 693851	290		120	98	148	126	97	181	100	73									

Number	Station	Co no	Grid reference	Av Altitude -1970 m	Rainfall in millimetres												Highest daily fall	
					Jan	Feb	Mar	Apr	May	Jun	Jul	Aug	Sep	Oct	Nov	Dec	Year	mm
GWYNEDD RIVER AUTHORITY AREA, 4047 SQUARE KILOMETRES																		
HYDROMETRIC AREAS 64 TO 66G AND 102																		
Coastal 521051 Elerch	50 SN 22 688866	195			115	93	122	128	90	170	99	69	43	58	152	126	1265	45 31Mar
Dovey 521437 Llanymawddwy	56 SH 23 910195	171			211	127	186	240	203	174	138	114	43	66	294	274	2070	58 12Nov
521661 Dinas Mawddwy	56 SH 23 859143	87			175	111	170	220	151	152	109	97	32	62	282	256	1817	57 12Nov
521775 Tafolog, Glanyrafon	53 SH 23 893104	177			138	100	189	188	148	146	119	102	41	48	259	174	1652	66 12Nov
Twymyn (Dovey) 522086 Cwm Mawr, Pennant	53 SN 22 893958	366			(171)	(100)	127	150	108	97	74	72	38	52	200	186	1375	
522297 Pentre Celyn	53 SH 23 891057	180			145	96	150	164	121	134	115	92	30	51	220	177	1495	57 12Nov
522461 Cemmaes Road	53 SH 23 826049	29			119	91	150	146	105	121	106	69	33	42	212	144	1338	62 12Nov
Dovey 523113 Ceinws	53 SH 23 759061	61	2114		155	84	190	243	136	239	145	92	45	57	316	220	1922	67 28Apr
523199 Machynlleth Secondary Sch.	53 SH 23 744006	12			118	93	142	149	87	(153)	(94)	40	32	42	204	174	1328	
523417 Glaspwll	53 SN 22 733978	128			131	100	142	154	95	156	124	69	40	50	175	173	1415	54 31Mar
523494 Furnace, Lapley Grange School	50 SN 22 684949	49			(110)	89	112	135	85	147	97	--	--	--	--	--	---	
Coastal 523653 Aberdovey	56 SN 22 605960	3			92	58	77	99	72	119	77	43	24	60	89	114	924	30 25Jun
Dysynni 523889 Abergynolwyn	56 SH 23 675069	36	1733		147	69	178	227	128	216	135	72	36	56	264	212	1740	
524060 Llanegryn, Peniarth	56 SH 23 612054	5			121	63	113	123	88	166	98	46	23	55	128	147	1171	
Coastal 524423 Arthog	56 SH 23 632148	2	1245		126	109	110	150	--	--	--	--	--	--	--	--	---	
Mawddach 524853 Cefn Gallt-y-cwm	56 SH 23 705345	203	1822		172	69	140	215	119	193	160	58	28	61	228	162	1605	
524943 Graig Ddu Ganol	56 SH 23 685292	247	2349		198	109	201	236	140	243	213	74	33	69	363	256	2135	
525000 Ganllwyd, Maesgwr Camp	56 SH 23 716277	116	2080		212	104	181	253	163	237	161	84	47	72	350	320	2184	
525124 Capel Hermon	56 SH 23 747256	174			191	70	198	--	--	--	--	--	--	--	--	--	---	
Wnlon (Mawddach) 525352 Rhydyrnain	56 SH 23 798216	110			210	109	167	167	121	178	156	104	35	76	253	254	1830	
525370 Cae'r Defaid	56 SH 23 797238	366			--	--	--	--	--	--	--	82	42	78	287	200	---	
525651 Dolgellau	56 SH 23 728187	84			210	116	153	174	143	149	110	59	32	58	254	223	1681	55 31Mar
Coastal 525850 Barmouth, Llwynon	56 SH 23 628178	207			126	80	131	142	93	196	133	52	32	54	211	188	1438	58 25Jun
526124 Llyn Eiddew Each	56 SH 23 645344	375			158	91	169	157	186	276	203	90	33	85	359	190	1997	
526357 Harlech, Ysgol Ardudwy	56 SH 23 581315	5			72	56	100	115	80	136	106	52	23	52	161	133	1066	31 3Jul
526460 Talsarnau	56 SH 23 610361	3			81	59	122	128	78	155	125	40	28	54	185	131	1186	39 31Mar
Goedol (Dwyrdd) 526645 Blaenau Ffestiniog, Doffog	56 SH 23 679444	190			159	90	204	213	141	270	266	89	40	66	441	210	2189	105 3Jul
Dwyrdd 526727 Cynfal	56 SH 23 751416	376	2328		171	115	165	177	153	208	220	73	48	81	303	190	1904	
526770 Pont Newydd	56 SH 23 713408	166	1842		160	97	156	159	120	174	178	61	41	73	288	195	1702	59 3Jul
526796 Irawsfynydd Power Sta., Utica Lab.	56 SH 23 695390	193	1697		148	91	129	142	94	155	178	57	34	68	237	171	1504	54 3Jul
526904 Darn Gae	56 SH 23 762368	290	1959		180	103	142	190	147	216	175	64	38	58	256	180	1749	
527071 Irawsfynydd Dam	56 SH 23 677377	198	1739		143	75	115	162	76	163	174	55	25	71	248	147	1454	
Glaslyn 527192 Crib Goch	57 SH 23 623550	713	4282		361	191	315	349	330	483	371	252	95	222	826	406	4201	
527193 Delta	57 SH 23 624544	437	4279		155	201	345	381	325	478	351	236	91	222	820	412	4017	
527200 Llyn Llydaw	57 SH 23 638550	468	3308		239	107	285	394	229	324	157	197	56	158	317	453	2916	
527201 Llydaw Intake	57 SH 23 636547	451	3714		352	163	207	407	385	353	284	234	86	206	705	423	3805	
527300 Llynau'r Cwn	57 SH 23 661487	652			240	150	(225)	(327)	257	452	329	192	56	172	650	337	3387	
527408 Beddgelert, Hafod Wydr	57 SH 23 575498	130			224	113	176	248	177	287	215	142	51	128	379	256	2396	70 3Jul
527653 Rhyd	56 SH 23 636424	134			117	64	148	143	102	227	197	77	32	63	291	154	1615	64 3Jul
527672 Llanfrothen	56 SH 23 603416	4			116	58	143	165	82	180	143	72	26	56	248	164	1453	
Dwyfor (Coastal) 527882 Braich Dinas	57 SH 23 534485	152			235	106	184	209	143	286	215	104	43	128	385	245	2283	67 3Jul
527980 Cwmystadrillyn, Upper	57 SH 23 568458	335			159	85	(150)	(176)	129	262	206	125	40	91	376	210	2009	
527997 Cwmystadrillyn Dam	57 SH 23 558439	198	1997		144	81	156	182	125	257	187	110	36	97	321	206	1902	68 3Jul
528160 Pant Glas, Ger-y-nant	57 SH 23 473474	140			160	88	114	150	134	195	144	78	22	96	272	184	1637	56 19Nov
Coastal 528885 Pwllheli, Ysgol Glan-y-mor	57 SH 23 370342	1			93	42	29 (70)	32	118	74	32	16	60	121	129	816		
529038 Botwnnog School	57 SH 23 263313	34	1099		100	79	80	75	79	111	79	45	25	59	148	128	1008	36 19Nov
529305 Rhydllys	57 SH 23 192303	70			126	70	69	70	68	97	73	41	20	77	128	122	961	38 11Dec
529362 Bardsey Island	57 SH 23 112206	15	886		94	66 (63)	89	67	89	61	38	21	74	99	109	870		
529570 Ederon	57 SH 23 279397	21			101	73	73	81	82	108	73	40	15	55	153	121	975	28 11Dec
530007 Glynallifon Park	57 SH 23 455554	30	1179		122	99	94	97	106	113	97	41	13	60	158	149	1149	37 19Nov
Gwyrfai (Coastal) 530158 Rhyd Ddu, Bron Eifion	57 SH 23 569530	191			228	109	168	237	159	276	203	139	53	121	409	278	2380	84 9Nov
Seiont (Coastal) 530507 Cwm Dwythuch	57 SH 23 568575	290			287	175	175	246	206	244	241	185	53	93	371	351	2627	
530533 Llanberis Youth Hostel	57 SH 23 574597	157			229	137	176	185	141	199	162	118	41	91	311	249	2039	64 19Nov
530584 Marchlyn Bach	57 SH 23 608627	472			257	146	215	207	159	182	(114)	99 (45)	117	206	296	2043		
Coastal 530791 Wainol Park	57 SH 23 538693	43	1085		92	59	102	95	62	134	89	61	29	29	172	109	1033	31 9Nov
Braint 530973 Gadlys Cottage	58 SH 23 548758	104	1115		83	44	90	84	58	126	100	46	35	50	196	128	1040	
530981 Treffos	58 SH 23 547753	86	1116		62	56	88	81	59	143	106	54	31	35	200	128	1043	
531046 Brynsiencyn	58 SH 23 481673	43			83	61	102	103	62	127	94	39	28	43	156	116	1014	35 31Mar

Number	Station	Co no	Grid reference	Av Alti- tude -1970 m mm	Rainfall in millimetres													Highest daily fall	
					Jan	Feb	Mar	Apr	May	Jun	Jul	Aug	Sep	Oct	Nov	Dec	Year	mm	date
GWYNEDD-- (contd)																			
Cefni																			
531385	Cefni Res.	58	SH 23	444772	27 1031	112	54	102	95	62	107	91	38	22	48	182	107 1020	40 9Nov	
531452	Glanaber	58	SH 23	457752	21 1021	101	54	91	95	55	118	87	34	30	40	167 93 965			
531479	Talwrn	58	SH 23	487778	73	105	54	104	96	61	132	104	34	28	49	229 (116) 1112			
531670	Newborough Forest	58	SH 23	414669	6 954	93	62	82	87	51	111	88	40	24	44	157 109 948	40 3Jul		
Coastal																			
531778	Bodorgan Primary School	58	SH 23	395695	41	93	58	75	77 (5b)	112	63	51	33	37	167	92 914			
532207	Valley Met.Office	58	SH 23	309757	10 871	89	51	66	84	38	99	71	29	26	39	127 85 804	30 30Apr		
532394	Holyhead, Ty Mawr	58	SH 23	217818	55	90	41	53	54	31	75	57	31	16	34	109 70 661	20 18Jan		
532637	Llanfachraeth	58	SH 23	318824	8	118	66	74	102	39	108	--	--	--	--	--	39 30Apr		
532712	Llanfachraeth	58	SH 23	317839	15	--	--	--	--	--	--	73	26	17	36	154 103 ---	26 19Nov		
532909	Cafnan, Pennant	58	SH 23	347931	30	117	64	66	109	45	116	88	31	23	41	162 93 955			
533087	Amlwch Comprehensive Sch.	58	SH 23	438921	55	120	52	84	95	43	122	81	28	33	38	161 130 987	31 18Jan		
533211	Llwydiarth Esgob	58	SH 23	436843	61 101b	109	57	88	86	50	135	108	42	32	40	196 103 1046	9Nov		
533332	Moelfre	58	SH 23	515865	9	93	45	88	75	50	133	70	32	29	44	200 113 972	34		
533495	Llanddona	58	SH 23	583810	140	78	30	65	74	47	108	74	37	34	30	190 92 859	37 11Dec		
533657	Flas Cadnant	58	SH 23	557731	37 1113	89	58	94	93	66	137	111	52	38	37	198 116 1089	42 3Jul		
533663	Pen-y-ffridd Research Sta.	57	SH 23	563705	84 1109	98	57	102	94	59	150	114	47	33	39	196 113 1102	49 3Jul		
533911	Penrhyn Quarries	57	SH 23	621653	161 1558	164	107 (175)	170	(110)	164	142	92	34	74	272 216 1720				
533949	Gerlan	57	SH 23	638658	250 1709	159	107	181	181	144	159	126	92	51	84	336 265 1885			
534166	Aber, College Farm	57	SH 23	650728	18 1078	111	64	96	104	57	93	98	37	33	31	177 103 1004	45 9Nov		
534222	Llyn Anafon	57	SH 23	700699	497 2386	(222) (124)	176	181	106	176	124	70	63	70	305	223 1840			
Conway																			
534507	Afon Ddu	57	SH 23	770435	457 2487	193	110	193	215	184	239	231	87	56	91	462 242 2303			
534546	Ispytty-Ifan Treatment Wks	57	SH 23	811455	390 2158	163	92	142	188	146	181	175	88	42	76	321 243 1857	56 3Jul		
534716	Glasfryn	57	SH 23	927509	305	87	65	52	137	145	139	57	131	22	62	178 153 1228			
534901	Voelas Hall	57	SH 23	851516	195 1419	108	80	96	127	116	134	120	63	29	44	193 173 1283	64 31Jul		
535049	Afon Machno	57	SH 23	750474	213 2430	195	115 (200)	205	233	275 (200)	70	19	33	290	103 1938				
535500	Rhyd-y-creuau	57	SH 23	801570	15	118	75	106	132	98	119	100	63	28	49	261 198 1347			
535511	Pfynnon Llugwy	57	SH 23	693622	536 2643	240	140 (180)	280	170	215	135	130	80	105	399 (345) 2419				
535572	Llwyn Cowlyd	57	SH 23	715608	408 2473	313	127 (160)	268	183	235	149	140	61	114	418 380 2548				
535825	Belmont	55	SH 23	815569	213	110	74	91	122	108	113	102	53	32	45	187 178 1215	38 31Jul		
535904	Llanrwst, Gwydyr Uchaf	55	SH 23	795608	15	106	65	82	168	126	117	101	65	29	35	224 225 1343			
536109	Pffrith Garreg Wen	57	SH 23	739635	347 2342	306	109	154	149	228	224	93	145	49	85	485 270 2257			
536110	Cowlyd	57	SH 23	737637	366 2303	275	130	160	223	171	218	107	128	53	94	453 318 2330			
536179	Llyn Eigiau	57	SH 23	724647	379 2074	239	123	121	235	147	174	83	117	47	58	392 257 1993			
536213	Fenstock	57	SH 23	756668	274 1830	188	96	129	186	126	150	75	68	43	50	293 258 1662	53 9Nov		
536247	Melynllyn	57	SH 23	703657	629 3003	335 (195)	230	288	297	295	195	159	80	133	420 430 3057				
536248	Llyndulyn	57	SH 23	706663	497 2670	308 (147)	220	273	285	285	183	112	76	94	348 361 2692				
536376	Llanbedr-y-cennin	57	SH 23	754698	155 1344	(155)	91	108	152	101	165	51	62	49	33	213 185 1365			
536506	Bodnant	55	SH 23	800725	52 990	104	55	89	86	59	94	81	34	40	24	163 130 959	31 7Jun		
Coastal																			
536845	Colwyn Bay, Nursery Gdns	55	SH 23	860787	24	69	45	70	63	36	65	78	27	55	16	130 73 727	25 8Sep		
536899	Fen-y-iron, Trofarth	55	SH 23	838717	299	78	57	85	77	55	97	86	51	46	31	159 131 953	29 9Nov		

DEE AND CLYWD RIVER AUTHORITY AREA, 2948 SQUARE KILOMETRES

HYDROMETRIC AREAS 66D AND 67

Clwyd		55	SJ 33	078521	300	1014	84	62	88	86	87	80	112	66	40	30	119	143	997	33	1Aug
538133	Clawdd-Newydd																				
538286	Llysfasi College Of Agric.	55	SJ 33	147523	125	856	94	77	84	52	72	63	89	59	37	28	90	99	844		
538321	Ruthin, Corwen Road	55	SJ 33	125556	71	800	72	53	72	61	69	67	73	51	35	22	89	97	761		
538454	Bwlch Tunnel	55	SJ 33	163581	277		63	47	61	43	63	69	80	68	55	20	72	79	720	43	1Aug
538481	Ruthin, Erynhyfiyd Co.Sec.Sch.	55	SJ 33	133584	76	765	63	38	63	51	66	61	65	61	40	19	76	93	696	44	1Aug
538502	Ruthin, Caerfallen Farm	55	SJ 33	127596	62		60	38	58	57	58	57	65	67	40	19	73	88	680	44	1Aug
538965	Llangwyfan	55	SJ 33	122661	140	773	53	48	65	49	53	69	68	68	49	19	85	67	693	47	1Aug
539198	Denbigh Hospital	55	SJ 33	051653	96	771	86	62	63	69	84	72	116	58	29	20	110	93	862	70	31Jul
539241	Eglwyswen S.Wks	55	SJ 33	071664	41	747	65	53	60	60	66	74	108	58	32	15	86	81	758	53	31Jul
Wheeler (Clwyd)																					
539350	Bannerch, Gwrychtedw	54	SJ 33	147684	210		74 (65)	86	55	55	86	71	62	58	18	102 (70)	802				
539417	Bakell, Black Licn	54	SJ 33	155735	195		74	63	80	61	50	82	77	72	59	18	125	67	828		
539516	Bodfari, Maen Rodyn	55	SJ 33	108718	73		57	49	72	47	53	79	94	61	64	14	99	69	758		
Aled (Elwy)																					
539982	Hafotty Bennett, Roadside	55	SH 23	834692	336	1146	83	68	83	83	64	118	103	50	43	29	145	127	996		
540153	Bronheulog	55	SH 23	933714	122		65	47	79	83	52	100	89	42	52	23	142	93	867	35	31Jul
540167	Llyn Aled Res.	55	SH 23	915579	372	1270	98	82	94	121	116	123	121	61	39	38	190	140	1223		
540195	Moel-y-tryniau	55	SH 23	913591	375	1266	105	90	111	122	137	129	129	60	40	42	199	154	1318		
540345	Bylchau, Churchyard	55	SH 23	969626	302		94	85	86	106	98	101	113	67 (45)	29	139	136	1099			
540359	Llansannan, Pwll Mawr	55	SH 23	949644	274		115	101	94	119	109	121	115	68	54	33	160	143	1232	54	31Jul
Elwy (Clwyd)																					
540462	Dolwen Res. South	55	SH 23	972702	177	856	69	60	75	69	56	77	81	66	44	22	128	100	847		
540465	Llannefydd	55	SH 23	974706	177	853	71	60	74	71	55	77	81	66	47	21	121	92	836		
540469	Elas Uchaf Res.	55	SH 23	968712	148	809	70	61	74	70	50	84	80	42	47	20	127	94	819	31	31Jul
540546	St Asaph	55	SJ 33	010707	61		--	--	--	--	--	--	--	--	--	17	115	91	---	17	5Dec
Clwyd																					
541007	Glascoed Filters	55	SH 23	996736	110	736	62	55	64	74	62	71	77	63	50	14	119	80	791	40	1Aug
541153	Rhyl	54	SJ 33	001807	9	642	40	41	60	46	33	59	82	39	41	11	98	52	602	34	21Jul
Coastal																					
541256	Prestatyn Lido	54	SJ 33	061836	4		45	44	65	49	43	60	109	35	45	14	114	49	672	30	31Jul

RAINFALL 1972

Number	Station	Co no	Grid reference	Av Altitude -1970 m mm	Rainfall in millimetres													Highest daily fall	
					Jan	Feb	Mar	Apr	May	Jun	Jul	Aug	Sep	Oct	Nov	Dec	Year	mm	date
DEE AND CLWYD--(contd)																			
Dee																			
541918	Llanuwchllyn	56	SH 23	878298 173 1503	184	113	140	171	167	136	121	86	33	51	179	186	1567	47 31Jul	
Tryweryn (Dee)																			
542520	*Tryweryn Dam No.1	56	SH 23	881402 277 1561	149	101	116	166	148	103	123	85	34	55	251	245	1576	62 31Jul	
542719	Bala Sluices	56	SH 23	935356 163 1262	130	105	113	108	108	74	92	67	36	45	177	177	1232	44 31Jul	
542722	*Bala Sluices No.2	56	SH 23	935356 163	140	111	121	117	118	79	96	70	38	47	191	193	1321	45 31Jul	
Hirnant (Dee)																			
542776	Maesafallen	56	SH 23	948308 292 1692	203	135	147	175	198	137	142	91	43	64	302	300	1937		
Dee																			
543072	Crogen	56	SJ 33	008367 168 1150	124	107	107	91	123	68	110	82	37	38	134	165	1166	33 1Aug	
543107	Blaen-y-cwm, Llandrillo	56	SJ 33	022326 251 1530	206	143	137	143	164	102	100	89	37	51	133	(192)	1497		
543331	Corwen	56	SJ 33	048398 144 1051	154	103	120	86	123	87	98	72	41	33	123	159	1199	40 11Jan	
Alwen (Dee)																			
543431	Cottage Bridge	55	SH 23	920562 366 1298	115	96	97	98	(130)	66	--	--	--	--	--	--	--		
543453	Tan-y-graig	55	SH 23	935563 335 1297	115	95	98	108	128	117	127	67	39	49	189	149	1281		
543462	Nant Heilyn	55	SH 23	925554 373 1372	116	98	107	108	137	125	133	74	35	39	203	153	1328		
543487	Coed Tai Isaf	55	SH 23	944544 370 1340	118	95	102	103	128	119	139	87	35	43	194	157	1320		
543490	Mwdwl-Zithen	55	SH 23	935535 401 1417	121	96	103	108	135	126	130	86	32	43	174	158	1312		
543495	Craig-yr-lyrchen	55	SH 23	938523 457 1402	120	95	103	112	74	128	130	68	31	47	179	164	1251		
543508	Alwen Dam	55	SH 23	955528 362 1282	100	79	93	85	95	102	129	90	37	42	164	(160)	1176		
543509	Hafod-y-llan-isaf	55	SH 23	957529 360 1253	74	60	75	55	84	91	128	94	41	43	167	181	1093		
543510	Alwen Res.	55	SH 23	957529 335 1249	109	91	94	101	119	118	125	90	41	42	172	152	1254	62 31Jul	
Brenig (Alwen)																			
543535	Llyn Bran	55	SH 23	960593 435 1381	120	98	115	127	138	138	169	84	43	41	188	152	1413		
543564	Fant-y-maen	55	SH 23	977587 402 1363	112	102	98	134	138	135	146	83	45	(40)	163	147	1343		
543600	Hafod-yr-onen	55	SH 23	969556 358 1241	110	92	95	101	126	112	156	83	48	40	164	143	1270		
543619	Elor-Garreg-Uchaf	55	SH 23	964539 399 1375	107	93	102	113	143	124	150	100	43	45	183	160	1363		
Alwen (Dee)																			
543691	Llanfihangel Glyf Myfyr	55	SH 23	992492 259	(92)	82	84	95	98	101	115	89	42	37	140	158	1133		
543758	Minffordd	56	SJ 33	030483 296 1027	88	60	80	81	84	88	128	76	44	30	121	129	1009		
544156	Glan-yr-afon	56	SJ 33	025425 183	109	54	87	80	105	74	108	78	39	33	114	141	1022		
Dee																			
544636	Vivod	55	SJ 33	191424 195 1013	111	85	91	60	94	91	73	62	53	41	93	130	984	35 8Sep	
544643	Worlds End	55	SJ 33	242481 479 1116	120	74	122	79	93	103	76	54	57	44	104	109	1035		
544842	Buabon Mountain	55	SJ 33	237457 498 1091	134	73	117	71	94	104	71	67	60	45	99	145	1080		
544877	Cefn Mawr, Monsanto	55	SJ 33	275423 79	111	67	81	50	82	72	65	32	43	38	80	122	843	37 8Sep	
544957	Mountain Lodge	55	SJ 33	258474 335 1074	121	68	102	66	94	100	67	42	47	40	99	123	969		
544980	Bryn Adda Flat	55	SJ 33	250453 370 1064	138	79	114	68	114	101	68	50	55	50	101	121	1059		
544987	Penycae	55	SJ 33	268453 207 996	132	77	85	58	84	91	64	36	47	43	95	119	931	36 8Sep	
545612	Manley Hall	55	SJ 33	350415 38	79	56	58	46	62	75	64	35	40	(38)	58	107	718		
Clywedog (Dee)																			
545870	Aber Sychnant	55	SJ 33	232498 418 1083	152	95	122	76	92	95	85	61	61	43	104	109	1095		
545904	Minera	55	SJ 33	262508 427 1034	(135)	(200)	104	59	92	104	73	50	51	44	122	118	1152		
Black (Clywedog)																			
546008	Gwter Siani	55	SJ 33	248494 456 1119	135	78	108	77	98	109	82	59	54	43	108	123	1074		
546014	Erwau	55	SJ 33	262488 354 1107	135	74	102	61	94	99	64	51	49	41	97	105	972		
546023	Cae Llwyd Res.	55	SJ 33	270480 280 993	134	76	95	59	81	88	65	40	49	36	97	114	934	38 8Sep	
546027	Ty-Mawr Res.	55	SJ 33	274480 245 974	139	74	94	61	82	87	70	46	49	35	97	111	945	37 8Sep	
546042	Pack Saddle Res.	55	SJ 33	305479 113 870	110	69	87	52	83	74	58	31	40	37	86	105	832	36 8Sep	
Clywedog (Dee)																			
546162	Wrexham, Grove Park	55	SJ 33	338509 88 749	81	54	79	40	67	74	43	48	38	30	69	84	707	34 8Sep	
546173	Wrexham, Canterley Drive	55	SJ 33	342512 82 746	91	61	76	40	64	69	61	56	39	30	69	83	739	35 8Sep	
Worthenbury (Dee)																			
546433	Gredington	54	SJ 33	445385 91 751	82	63	67	49	76	50	91	46	39	43	62	100	768	39 21Jul	
546579	Whitchurch, Rising Sun S.Wks	26	SJ 33	515413 80	83	56	67	37	69	59	55	55	32	39	69	84	705	26 8Sep	
546866	Threapwood, Topwood Farm	35	SJ 33	447456 47	98	63	86	35	62	70	68	66	42	41	77	99	807	34 8Sep	
546893	Shocklach	35	SJ 33	437488 37	--	--	--	--	--	--	--	--	--						

RAINFALL 1972

Number	Station	Co no	Grid reference	Av Alti- tude -1970 m mm	1941	Rainfall in millimetres												Highest daily fall	
						Jan	Feb	Mar	Apr	May	Jun	Jul	Aug	Sep	Oct	Nov	Dec	Year	mm
DEE AND CLWYD--(contd)																			
549669	Heswall	35	SJ 33	271812	76	67	40	66	49	46	71	64	49	50	32	120	54	708	29 1Aug
549673	Heswall, Feather Lane	35	SJ 33	267818	88	64	37	62	43	44	65	82	28	47	32	114	51	669	26 31Jul
549714	West Kirby, Ashton Park	35	SJ 33	216865	7 740	63	40	54	46	53	58	77	34	43	27	117	49	661	31 31Jul
MERSEY AND WEAVER RIVER AUTHORITY AREA, 4573 SQUARE KILOMETRES																			
HYDROMETRIC AREAS 68 AND 69																			
Coastal																			
550167	Crosshill Res.	35	SJ 33	280842	65 790	72	39	59	52	47	61	53	46	45	30	112	45	661	22 12Nov
550391	Hooton L.Wks	35	SJ 33	351779	30 760	69	43	72	55	37	75	67	29	55	(25)	(105)	49	681	
550578	Port Sunlight, Estate Nursery	35	SJ 33	336842	15 835	72	44	71	55	50	66	62	29	47	27	100	51	674	23 12Nov
550660	Sutton Hall P.Sta.	35	SJ 33	371757	36 734	70	41	77	52	45	69	57	30	50	(25)	(100)	57	673	
Gow (Coastal)																			
551010	Waverton, Greenfield Road	35	SJ 33	458646	34	69	38	72	40	47	58	(60)	33	41	27	82	62	629	
551123	Barrowmore	35	SJ 33	474691	35 694	69	35	68	41	52	61	69	38	43	28	85	66	655	24 8Sep
551163	Delamere	35	SJ 33	548704	85 832	90	46	86	47	64	68	56	38	49	33	(94)	64	735	
551169	Ladisbury Fruit Farm	35	SJ 33	534702	99 795	86	44	88	44	60	66	65	48	50	33	86	66	736	30 31Mar
551208	Mouldsworth P.Sta.	35	SJ 33	503704	40 739	69	36	83	40	47	60	62	47	46	32	83	62	667	25 31Mar
551401	Ellesmere Port Refinery	35	SJ 33	428756	5 679	89	38	67	44	43	58	56	31	43	26	97	55	647	23 31Mar
Weaver																			
551658	Peckforton P.Sta.	35	SJ 33	530553	99 785	78	50	75	42	60	62	60	55	48	37	95	72	734	32 8Sep
551705	Chelmondeley, Weaver Farm	35	SJ 33	552511	91	66	44	68	39	65	54	59	52	42	37	87	72	685	28 8Sep
552375	Mere Farm	35	SJ 33	692410	126 700	76	38	69	48	64	75	68	52	40	36	85	63	714	26 8Sep
Checkley (Weaver)																			
552702	Madeley School	27	SJ 33	772443	107 773	81	51	80	64	76	78	45	43	40	37	90	68	753	26 90Oct
Weaver																			
552950	Nantwich, Brookfield House	35	SJ 33	650515	40 719	66	35	65	45	62	63	93	47	43	33	82	70	704	31 31Jul
552965	Dorfold Hall	35	SJ 33	634524	58 747	70	39	72	(44)	72	69	105	58	47	42	83	70	771	
552981	Beaseheath Hall	35	SJ 33	648542	40 710	57	35	57	(42)	65	60	70	53	42	33	64	60	638	
553154	Hurleston	35	SJ 33	621552	61 742	70	36	73	45	65	57	67	54	39	38	80	65	689	27 90Oct
Valley (Weaver)																			
553237	Radway Green	35	SJ 33	776542	78 763	66	41	67	61	60	75	52	58	45	34	77	54	690	
Weaver																			
553563	Worleston	35	SJ 33	665574	34	102	67	72	61	64	48	60	52	42	54	95	(65)	782	
Ash Brook (Weaver)																			
553678	Sandyford W.Wks	35	SJ 33	567667	76 828	84	47	80	45	56	62	62	48	54	33	95	69	735	28 31Mar
553821	Tiresford	35	SJ 33	556612	74 728	78	40	70	38	52	57	53	53	38	30	86	58	653	24 31Mar
553843	Tilstone Lodge	35	SJ 33	568611	70 754	83	46	65	44	61	50	57	33	51	35	72	49	646	
553849	Eaton P.Sta.	35	SJ 33	569635	67 820	85	43	74	42	62	63	75	55	52	32	90	65	738	29 8Sep
Weaver																			
554163	Northwich, Hunts Lock	35	SJ 33	656729	14 802	75	42	86	(60)	65	56	55	35	45	33	88	69	709	
Dane (Weaver)																			
554411	Wincle, Gighall	35	SJ 33	955641	168 1023	105	68	124	(115)	70	90	70	50	47	38	104	75	956	
554503	Bosley Res.	35	SJ 33	927654	180 896	101	63	118	86	88	93	87	58	43	40	104	62	943	32 30May
554568	Bosley Lock	35	SJ 33	905669	160 919	94	58	105	(83)	92	92	83	51	40	40	104	67	909	
554580	Buglawton Hall	35	SJ 33	886645	146 857	70	55	81	(83)	73	80	69	37	42	31	91	58	770	
554637	Biddulph Grange	27	SJ 33	892592	160 936	101	64	110	95	71	108	73	60	41	37	102	57	919	29 21Jul
554723	Congleton S.Wks	35	SJ 33	853635	75 801	72	48	81	72	71	86	73	45	38	29	90	51	756	34 21Jul
554941	Cranage, Hall Hospital	35	SJ 33	749682	55 750	65	41	75	58	76	71	89	55	44	36	90	62	762	32 21Jul
555134	Elworth	35	SJ 33	732627	47	68	45	71	51	65	79	66	56	36	33	75	65	710	
Wheelock (Dane)																			
555208	Mov Coy P.Sta.	35	SJ 33	843577	140 836	81	47	85	74	67	105	77	60	40	33	78	55	802	38 21Jul
555309	Red Bull S.Wks	35	SJ 33	829551	114 802	78	48	77	69	63	76	76	61	40	31	80	58	757	36 21Jul
Dane (Weaver)																			
555688	Bostock Hall	35	SJ 33	675683	43 790	72	29	77	64	69	61	64	65	42	42	91	64	740	30 8Sep
Wincham (Weaver)																			
555965	Chelford	35	SJ 33	814742	75 822	66	43	95	70	(74)	79	71	36	32	41	104	60	771	
Wade (Wincham)																			
556550	Lostock Gralam	35	SJ 33	682743	23 752	76	44	86	65	66	56	63	36	49	37	89	65	732	31 21Jul
Wincham (Weaver)																			
556709	Northwich, Marbury Road	35	SJ 33	650759	24 790	83	43	87	64	62	64	57	33	50	33	95	69	740	
Weaver																			
556720	Winnington	35	SJ 33	643747	20 773	70	38	81	59	64	54	50	29	46	30	88	63	672	26 8Sep
556735	Weaverham Grange	35	SJ 33	634727	43 821	84	45	90	63	86	68	55	33	44	32	105	69	774	27 8Sep
556848	Craintree Green	35	SJ 33	584711	50 847	92	40	92	54	65	64	47	43	52	35	93	67	744	28 8Sep
Coastal																			
557285	Weston Point	35	SJ 33	495814	6 792	80	35	78	(55)	55	57	73	44	49	35	103	57	721	
557419	Moore	35	SJ 33	582841	37 776	77	40	80	63	58	72	91	25	39	27	116	(57)	745	
557448	Appleton Res.	35	SJ 33	602845	37 817	79	41	85	60	54	76	79	29	40	30	120	57	750	26 12Nov
Goyt (Mersey)																			
558013	Berry Clough	34	SK 43	029727	472 1399	(152)	(111)	156	132	127	(140)	91	83	50	64	189	104	1399	
558021	Goytsclough	34	SK 43	011733	358 1434	(152)	(123)	158	134	130	(145)	92	91	64	53	216	112	1470	
558030	Goytshead	34	SK 43	012748	282 1340	158	105	182	126	123	138	93	70	49	48	202	100	1394	33 31Mar
558047	Embridge	34	SJ 33	999764	436 1318	(139)	(92)	161	124	126	(130)	113	70	51	51	191	90	1338	
558082	Oldfield	34	SK 43	012777	250 1242	137	92	154	130	121	131	111	62	44	45	196	95	1318	35 31Jul
558092	Blackhillgate	34	SJ 33	997787	363 1158	(119)	(76)	147	99	112	(128)	91	55	42	37	155	62	1123	

RAINFALL 1972

Number	Station	Co no	Grid reference	Av Alti- tude -1970 m mm	Rainfall in millimetres												Highest daily fall	
					Jan	Feb	Mar	Apr	May	Jun	Jul	Aug	Sep	Oct	Nov	Dec	Year	mm date
MERSEY AND WEAVER--(contd)																		
Sett (Goyt)																		
558429	Upper Sett	34	SK 43 074855	433 1287	(127)	(77)	157	85	117	(114)	75	65	55	33	170	76	1151	35 12Nov
558446	Oaken Clough	34	SK 43 064860	361 1141	(127)	(83)	119	61	85	(116)	68	56	51	26	133	58	983	
558451	Tunstead Clough	34	SK 43 064867	411 1174	(127)	(91)	145	83	112	(141)	75	64	49	33	164	62	1146	
558471	Hollin Head	34	SK 43 064883	290 1277	102	90	150	107	114	136	73	56	37	29	163	76	1133	
558486	Upper Moor	34	SK 43 067879	415 1289	(127)	(82)	144	84	109	(143)	69	58	36	31	163	76	1122	
558489	Kinder Filters	34	SK 43 054880	244 1173	98	84	146	82	110	117	79	56	49	28	169	68	1086	
558530	Leygatehead Moor	34	SK 43 054894	466 1241	(276)	89	138	69	114	(136)	72	56	(47)	33	172	76	1278	
558533	Middle Moor	34	SK 43 049887	357 1213	(123)	(83)	138	74	109	(134)	69	56	47	32	168	81	1114	
Goyt (Mersey)																		
558668	Marple	35	SJ 33 961884	158	--	--	--	--	--	--	(90)	54	33	27	129	73	---	44 12Nov
Etherow (Goyt)																		
558712	Longside Moss	35	SE 44 131009	451 1547	101	119	164	109	152	143	94	71	55	37	208	127	1380	
558731	Far Black Clough	34	SK 43 127984	513 1487	(120)	124	155	95	136	151	110	67	71	41	212	140	1422	
558762	Pikenaze Moor	35	SE 44 112004	320 1469	119	101	157	120	163	156	101	67	70	35	210	109	1408	
558777	Pikenaze	35	SE 44 097002	320 1298	104	106	132	67	122	130	98	53	75	27	169	76	1159	
558779	Bleaklcw Hill	34	SK 43 093979	524 1521	122	114	152	107	124	168	103	57	78	36	184	113	1358	
558790	Upper Heyden	35	SE 44 098034	518 1806	140	96	132	150	192	184	110	68	58	46	250	127	1553	
558809	West Withens	35	SE 44 113022	421 1604	142	92	144	122	(145)	148	113	80	(60)	38	205	108	1397	
558831	Westend Moss	35	SE 44 085018	509 1524	120	81	101	105	133	145	112	68	85	34	(202)	100	1266	
558843	Woodhead Res.	35	SK 43 078993	203 1303	119	95	139	103	133	147	96	63	54	33	202	97	1281	
558848	Grains Moss	35	SE 44 068039	479 1624	114	92	152	139	156	200	116	79	75	43	222	102	1490	
558857	Near Broadslate	35	SE 44 055027	507 1674	108	97	127	114	129	163	120	69	73	40	195	111	1346	
558877	Span Gutter	35	SK 43 058999	466 1410	(110)	(80)	149	115	138	138	116	57	59	40	186	105	1293	
558889	Crowden, Meadow Clough	35	SE 44 074025	434 1676	108	(90)	142	137	155	176	119	75	(65)	40	234	115	1456	
558927	Clough Edge	34	SK 43 066970	443 1426	115	78	148	140	141	138	108	66	43	40	(175)	108	1300	
558944	Torside Res.	35	SK 43 055984	204 1328	107	64	131	100	122	124	96	63	55	29	193	87	1171	
558953	Rhodes Wood Res.	35	SK 43 042981	166 1297	95	49	123	94	110	121	96	58	50	29	171	86	1082	
558972	Bottoms Res.	35	SK 43 023972	153 1107	69	43	93	74	81	92	96	51	43	29	165	80	916	
Ogden (Etherow)																		
558988	Boar Flat	35	SE 44 019002	343 1320	90	55	127	86	116	155	110	69	50	33	189	86	1166	32 24Jul
559015	Arnfield Moor	35	SK 43 032995	358 1315	(90)	(60)	120	104	94	140	90	47	50	34	186	82	1097	
559024	Arnfield Res.	35	SK 43 012972	156 1071	79	46	110	87	91	110	103	53	37	30	154	79	979	
Etherow (Goyt)																		
559094	Swineshaw W.Wks No.1	34	SK 43 044958	223 1130	87	66	117	94	106	111	110	61	49	28	171	84	1084	32 12Nov
559125	Hurst Res.	34	SK 43 053939	195 1200	108	88	135	108	112	113	90	65	46	31	181	93	1170	
Tame (Goyt)																		
559444	Cx Hey	39	SD 34 986104	311 1445	126	79	124	125	124	152	106	62	79	43	181	161	1362	48 8Sep
559483	Broadhead Noddle	39	SD 34 996102	261 1392	122	71	124	120	122	148	102	55	73	40	182	142	1301	
559561	Saddleworth	39	SD 34 998067	175 1279	104	62	116	110	123	130	91	53	51	37	179	117	1173	38 5Dec
559585	Greenfield S.Wks	39	SD 34 992042	152 1190	95	68	105	107	100	121	98	56	50	32	165	103	1100	
Greenfield (Tame)																		
559619	Greenfield Res.	39	SE 44 031054	297	111	82	126	123	128	137	99	79	59	38	186	122	1290	39 5Dec
559622	Upperwood Moor	39	SE 44 031063	463 1501	113	84	129	126	130	141	102	82	61	39	190	125	1322	
559630	Yeoman Hey	39	SE 44 022046	239 1436	113	82	126	122	127	138	105	78	59	38	183	120	1291	
559637	Ashway Moss	39	SE 44 032046	482 1515	113	83	127	124	129	140	102	81	59	39	189	125	1311	
Chew (Greenfield)																		
559644	Chew Res.	39	SE 44 046020	502 1591	115	83	128	127	130	142	104	83	61	39	201	130	1343	33 24Jul
559652	Chew, Blindstones	39	SE 44 038014	532 1574	114	84	127	128	131	142	105	83	61	39	203	131	1348	
559654	Chew Mount	39	SE 44 035020	481 1560	115	84	132	127	130	140	105	83	61	39	201	129	1346	
Tame (Goyt)																		
559756	Swineshaw Moor	36	SE 44 010008	408 1275	88	45	149	110	99	141	103	65	46	36	168	92	1142	33 24Jul
559760	Higher Swineshaw	35	SK 43 006996	254 1187	88	44	148	110	98	140	102	65	46	35	167	92	1135	
559762	Lower Swineshaw Res.	36	SK 43 004994	270 1161	86	43	148	109	97	140	102	65	46	35	167	92	1130	
559769	Brushes Filters	35	SJ 33 993990	188 1141	84	43	150	108	97	135	101	64	45	34	160	89	1110	
559831	Ashton-under-Lyne, Henrietta Street	36	SJ 33 940995	120 1017	76	43	90	82	84	109	74	53	41	32	141	91	916	22 5Dec
559865	Dukinfield Res.	35	SJ 33 955972	143 909	63	36	81	73	77	91	62	47	36	26	117	73	782	
559891	Godley Res.	35	SJ 33 967954	149 965	61	41	97	76	70	98	65	43	41	26	129	65	812	
559957	Denton S.Wks	35	SJ 33 921935	58 865	58	26	90	67	56	94	68	53	37	30	111	78	768	
559968	Denton Res.	36	SJ 33 913956	93 944	65	39	84	74	61	96	55	50	38	28	122	76	788	
Micker (Mersey)																		
560038	Disley, Higher Stoneridge	35	SJ 33 975837	229 960	81	55	123	100	91	98	67	44	41	30	126	71	927	28 31Mar
560039	Lyme Park	35	SJ 33 971837	205 942	80	54	123	99	89	99	67	43	41	30	128	72	925	
560181	Stepping Hill Hospital	35	SJ 33 911876	85 882	71	38	101	75	69	97	72	49	42	(27)	(120)	(71)	832	26 9Oct
Mersey																		
560377	Audenshaw Res.	36	SJ 33 913973	91 985	70	36	88	80	74	102	54	50	35	32	131	69	841	
560423	Fallowfield, Platt Fields Park	36	SJ 33 852943	36 853	(68)	34	77	57	64	84	68	41	33	23	127	76	752	
560547	Sale S.Wks	35	SJ 33 768930	18 859	81	56	86	67	66	99	77	35	40	42	125	78	852	
560556	Sale, Carrington Lane	35	SJ 33 765928	22 823	73	49	85	65	68	96	78	33	38	43	120	73	821	
Irwell (Mersey)																		
560630	Stake Brook	36	SD 34 872247	343 1370	136	102	99	106	150	121	88	49						

RAINFALL 1972

		Av		Rainfall in millimetres															Highest		
Number	Station	Co no	Grid reference	Alti- tude -1970 m mm																daily fall	
					Jan	Feb	Mar	Apr	May	Jun	Jul	Aug	Sep	Oct	Nov	Dec	Year	mm	date		
MERSEY AND WEAVER-- (contd)																					
Ggden (Irwell)																					
561004	Helmsshore	36	SD 34	774205	260	1502	162	93	117	143	151	154	110	53	43	61	212	143	1442	36	18Jan
Irwell (Mersey)																					
561032	Scout Moor Res. No.1B	36	SD 34	827191	434	1475	170	106	150	137	153	167	139	57	43	66	225	149	1562	40	9Nov
561033	Scout Moor Res. No.3B	36	SD 34	828198	404	1585	174	99	129	130	151	164	140	55	45	65	218	147	1517	39	23Jul
561045	New Hall Filter Sta.	36	SD 34	807197	244	1317	129	83	114	118	130	146	123	43	40	55	198	140	1319	31	21Jul
561272	Bury S.Wks	36	SD 34	804078	67	1036	101	58	78	80	96	98	81	37	36	46	146	88	945		
Roch (Irwell)																					
561285	Upper Chelburn	36	SD 34	952185	221	1311	143	83	114	111	132	124	88	40	63	39	206	131	1274	46	8Sep
561288	Lower Chelburn	36	SD 34	949187	197	1298	136	77	112	109	129	123	89	37	65	38	202	125	1242	49	8Sep
561301	Blackstone Edge	36	SD 34	966182	387	1316	142	82	117	112	139	128	104	44	63	40	189	131	1291	44	8Sep
561307	Broadhead	36	SD 34	969171	404	1262	123	77	102	95	126	114	110	42	65	39	167	105	1165	45	8Sep
561349	Longden End	36	SD 34	957140	229	1333	120	81	103	110	117	129	106	49	80	38	178	127	1238		
561360	Hollingworth Lake	36	SD 34	942150	182	1212	114	76	95	107	115	115	94	42	49	36	175	118	1136	38	12Nov
Beal (Roch)																					
561439	Brushes Clough	36	SD 34	956097	286	1311	116	77	111	107	119	135	88	60	47	39	171	135	1205	39	5Dec
561463	Cold Greave	36	SD 34	967124	255	1288	121	89	111	117	112	135	112	52	76	39	173	133	1270	49	8Sep
561467	Kitcliffe	36	SD 34	960123	233	1294	124	97	113	120	111	139	117	52	71	41	175	136	1296	47	8Sep
561488	Newhey S.Wks	36	SD 34	933111	156	1158	104	69	110	104	107	125	101	47	37	38	168	114	1124	31	5Dec
561502	Milnrow, Butterworth Hall	36	SD 34	931124	155	1143	111	68	96	99	107	120	101	43	38	37	164	115	1099		
Roch (Irwell)																					
561569	Hamer Pasture Res.	36	SD 34	897161	232	1279	141	79	116	121	136	161	112	45	49	57	203	142	1362	33	20Nov
561612	Cowm Res.	36	SD 34	881185	232	1512	151	82	110	134	137	163	95	47	43	53	215	131	1361	37	9Nov
561659	Spring Mill Res.	36	SD 34	875168	212	1442	141	81	104	124	134	156	92	46	41	54	209	123	1305	35	9Nov
561698	Rochdale, Roch Mills S.Wks	36	SD 34	883124	110	1134	107	72	98	97	104	133	77	39	35	43	176	117	1098	33	12Nov
561992	Whitefield Park	36	SD 34	807061	104	1129	104	64	92	102	109	114	70	45	41	51	151	96	1039	33	9Oct
Bradshaw (Irwell)																					
562065	Brown Lowe	36	SD 34	682193	366	1438	157	76	123	134	110	130	(133)	56	47	56	238	104	1364		
562070	Clough	36	SD 34	687187	328	1478	142	79	123	136	109	140	142	63	50	57	243	117	1401		
562078	Cranberry Moss	36	SD 34	709189	299	1414	159	84	122	135	126	128	(130)	56	54	66	233	118	1411		
562085	Top o'th' Brw	36	SD 34	709171	285	1528	174	88	123	142	127	121	147	54	37	70	240	141	1464		
562095	Entwistle	36	SD 34	724173	213	1419	149	78	107	127	125	141	153	53	47	60	204	132	1376	58	23Jul
562098	Uglow	36	SD 34	749210	332	1417	143	81	121	149	136	152	126	58	45	60	215	138	1424		
562107	Longshoot	36	SD 34	736202	283	1432	142	82	115	137	132	151	128	55	45	58	205	140	1390		
562138	Moorside	36	SD 34	738184	259	1369	137	81	101	141	125	150	128	52	47	48	185	135	1330		
562149	Wavoh	36	SD 34	734162	185	1414	151	73	112	125	132	133	110	51	48	57	216	119	1327	34	12Nov
562176	Lurton Tower	36	SD 34	730151	178	1355	137	80	107	112	116	122	106	49	44	52	198	113	1236	34	20Nov
Eagley (Bradshaw)																					
562255	Hulton Pasture	36	SD 34	672183	332	1405	132	86	110	126	103	127	139	57	54	54	216	114	1318		
562262	Bromiley Heys	36	SD 34	665174	282	1450	146	81	122	131	114	130	135	45	56	53	245	122	1380		
562276	Hordern	36	SD 34	661153	354	1457	148	84	119	136	115	143	168	37	55	68	227	126	1426		
562302	Eagley	36	SD 34	700148	166	1472	140	77	108	129	118	136	136	52	43	56	204	119	1318		
562308	Holden's Farm	36	SD 34	686171	291	1421	146	83	113	127	117	128	128	45	45	55	204	112	1303		
562319	Longworth	36	SD 34	692161	235	1447	144 (69)	114	127	122	133	127	51	45	59	211	119	1321			
562322	Delph	36	SD 34	704156	216	1459	159	70	124	128	124	138	139	52	50	60	222	117	1383	47	23Jul
562340	Springs	36	SD 34	692142	247	1536	158	74	129	140	115	144	154	58	48	62	229	129	1440	54	23Jul
562400	Smithills Hall	36	SD 34	699118	157	1264	134	74	107	103	106	115	115								

RAINFALL 1972

Number	Station	Co no	Grid reference	Alti- tude	Av -1970 1941 m mm	Rainfall in millimetres													Highest daily fall	
						Jan	Feb	Mar	Apr	May	Jun	Jul	Aug	Sep	Oct	Nov	Dec	Year	mm	date
MERSEY AND MEAVER-- (contd)																				
564594	Bottoms Res.	35	SJ 33	944715	201 979	104	65	124	96	94	113	109	55	40	41	127	67	1035	48	21Jul
564708	Macclesfield	35	SJ 33	911741	152 915	78	48	113	83	83	96	103	53	33	40	120	58	908	36	21Jul
564768	Frestbury S.Wks	35	SJ 33	897783	96 849	72	39	99	80	77	84	108	40	32	35	102	60	828	34	31Jul
Dean (Bollin)																				
564841	Lamaload Res.	35	SJ 33	968755	267 1076	110	71	143	103	109	129	125	54	48	40	146	74	1152	41	31Jul
564865	Bainow	35	SJ 33	947751	248 967	98	66	126	98	110	132	121	51	41	39	144	72	1098		
Bollin (Mersey)																				
565151	Nether Alderley	35	SJ 33	845765	100 836	65	41	97	76	74	94	86	41	35	34	109	61	813	28	21Jul
565196	Snelson House	35	SJ 33	803746	76 794	62	43	100	66	70	76	73	34	34	38	100	64	760	30	21Jul
565260	Knutsford, Lime Cottage	35	SJ 33	757783	65 841	74	48	92	65	68	88	79	50	40	45	104	67	820	33	21Jul
565547	Dunham Massey S.Wks	35	SJ 33	726875	17 816	78	46	76	76	62	82	91	45	38	38	113	69	814	35	21Jul
Mersey																				
565888	Warrington, Highways Yard	36	SJ 33	613885	13 834	87	45	79	63	65	77	84	28	38	33	115	64	778	24	12Nov
Sankey (Mersey)																				
565995	Bookery S.Wks	36	SJ 33	485999	33 910	95	44	83	71	64	86	77	42	42	47	132	67	850	30	21Jul
566051	St Helens, Victoria Park	36	SJ 33	508963	44 846	83	32	75	71	78	79	69 (35)	(44)	44	135	71	816			
566159	Prescot	36	SJ 33	472935	86 913	80	43	81	70	54	75	72	31	48	44	133	64	795		
566162	Eccleston Hill P.Sta.	36	SJ 33	488941	81 906	84	43	78	57	66	83 (76)	(40)	(122)	--	--	--	--			
566290	Carr Mill P.Sta.	36	SJ 33	526976	37 919	91	45	83	64	66	85	77	41	48	46	140	67	853	26	12Nov
Newton (Sankey)																				
566395	Edge Green S.Wks	36	SJ 33	590990	45	87	45	88	70	63	85	67	30	44	40	140	72	831	27	12Nov
Sankey (Mersey)																				
566652	Great Sankey	36	SJ 33	552889	20 835	76	36	85	66	58	84	101	30	50	40	131	65	822	40	31Jul
Coastal																				
567024	Widnes, Imp.Chem.Ind.Lab.	36	SJ 33	515847	6 771	67	29	76	49	51	54	56	36	47	35	118	47	665	28	12Nov
Ditton (Coastal)																				
567079	Netherly W.Wks	36	SJ 33	446882	12 833	66	35	74	64	47	58	63	32	51	37	128	52	707	25	20Nov
567185	Liverpool South S.Wks	36	SJ 33	434874	17	74	33	79	60	52	69	76	35	52	38	118	57	743	23	12Nov
567220	Halewood S.Wks	36	SJ 33	460859	8 849	68	34	78	54	51	58	63	28	47	38	116	49	684	24	12Nov
567263	Fex Hill Res.	36	SJ 33	500888	69 868	81	38	82	58	56	77	74	46	43	45	120	59	779	24	8Sep 12Nov
567280	Widnes Corporation Depot	36	SJ 33	507852	7 800	67	31	76	54	53	55	60	41	48	39	124	52	700	29	12Nov
Coastal																				
567345	Speke Met.Office	36	SJ 33	437820	22	74	37	73	57	44	54	88	27	51	32	98	51	686	32	21Jul
567413	Garston Depot	36	SJ 33	395853	25 811	72	42	75	56	51	54	46	27	54	35	114	51	677	22	31Mar
567423	Aigburth	36	SJ 33	384852	12	73	41	74	57	49	56	56	28	58	30	104	48	674	22	12Nov
567458	Liverpool, Smithdown Road	36	SJ 33	391885	41 856	84	42	83	68	50 (61)	68	32	56	37	136	52	769			
567470	Liverpool, Lark Lane	36	SJ 33	370874	27 807	72	39	75	56	47	59	60	31	52	30	127	45	693	23	31Mar
567504	Liverpool, Rathbone Road	36	SJ 33	391907	60 849	82	42	78	66	46	76	66	31	47	40	126	59	759	30	12Nov
567541	Liverpool, Monument Place	36	SJ 33	354907	39 832	74	43	73	55	50	53	69	32	50	35	128	52	714	28	12Nov
567623	Liverpool, Queen's Drive	36	SJ 33	361950	30 889	79	46	72	57	46	58	102	33	45	37	125	40	740	27	21Jul
567674	Litherland, Hutton Hill Park	36	SJ 33	335976	18 806	81	45	66	65	46	47	77	36	35	41	117	49	705		
Alt (Coastal)																				
567802	Liverpool, Knotty Ash	36	SJ 33	411915	32 915	85	43	87	67	57	78	63	28	48	36	145	62	799	33	20Nov
568071	Kirkby	36	SJ 33	399980	15 881	78	41	64	66	56	73	91	27	45	40	121	62	764		
568146	Melling P.Sta.	36	SD 34	393009	24 804	69	41	68	57	44	65	81	31	40	40	113	60	709	21	31Mar
Downholland (Alt)																				
568364	Fine Jane P.Sta.	36	SD 34	329088	3	71	42	71	64	41	61	73	24	37	41	124	71	720	27	20Nov
568391	Bickerstaffe P.Sta.	36	SD 34	419036	35 916	85	--	--	--	--	--	--	--	--	--	--	--		16	18Jan
568445	Springfield P.Sta.	36	SD 34	388046	21 894	78	55	77	66	50	73	88	43	46	44	139	67	826	26	20Nov
568528	Ainsdale S.Wks	36	SD 34	318112	6 819	67	41	77	67	40	74	82	25	38	43	127	79	760	26	20Nov
Alt (Coastal)																				
568594	Formby, Hightown	36	SD 34	294044	8 818	65	44	72	56	45	68	120	29	35	45	142	68	789	32	31Jul
Coastal																				
568653	Formby Golf Club	36	SD 34	289084	3 851	77	46	65	53	42	81	95	25	43	45	142	73	787	28	31Jul

LANCASHIRE RIVER AUTHORITY AREA, 5260 SQUARE KILOMETRES

HYDROMETRIC AREAS 70 TO 74L

Fine Janes (Coastal)																					
569154	Ormskirk, Cottage Lane	37	SD	34	408079	11		71	47	80	74	44	74	87	43	42	42	142	(70)	816	
569322	Crossens P.Sta.	37	SD	34	378206	5	824	67	41	74	61	43	66	71	36	40	37	138	81	755	27 3Jul
569399	Rufford	37	SD	34	456164	12	903	75	43	83	64	45	80	84	44	39	42	147	87	833	27 9Nov
569585	Southport	37	SD	34	371207	5	836	70	44	76	62	44	63	71	32	37	37	136	83	755	28 3Jul
Douglas																					
569698	Scotchmans Post	37	SD	34	660146	434	1378	164	93	131	114	106	141	140	54	51	64	216	113	1387	
569708	Lower Rivington Res.	37	SD	34	631126	134	1122	117	62	114	94	99	103	80	33	50	50	170	96	1068	33 31Mar
569846	Worthington W.Wks	37	SD	34	580102	69	1014	103	53	97	76	70	88	67	32	35	46	146	66	899	28 20Nov
569981	Edgewood W.Wks	37	SD	34	533040	84		98	46	94	80	64	85	73	32	42	57	158	(60)	909	
570027	Wigan, Mesnes Park	37	SD	34	577066	39	963	101	51	91	90	65	79	69	28	37	47	152	78	888	33 20Nov
570175	Wrightington	37	SD	34	520110	111		95	45	85	75	72	87	74	31	41	46	142	81	874	29 31Mar
Tawd (Douglas)																					
570322	Skelmersdale, Cott's Brow	37	SD	34	475085	39		93	54	92	79	69	80	64	40	39	49	159	84	902	32 20Nov

RAINFALL 1972

		RAINFALL 1972																	Highest daily fall		
Number	Station	Co no	Grid reference	Alti- tude m	Av 1941 -1970 mm	Rainfall in millimetres												Year	mm	date	
						Jan	Feb	Mar	Apr	May	Jun	Jul	Aug	Sep	Oct	Nov	Dec				
LANCASHIRE-- (contd)																					
Douglas																					
570385	Mawdesley, Hall Lane	37	SD 34	494150	18	--	--	--	--	--	--	--	34	41	38	143	89	---	25 20Nov		
570438	Dark Lane P.Sta.	37	SD 34	428088	41 929	76	52	87	74	49	79	84	40	44	40	155	84	864	28 12Nov		
570459	Lathom Park	37	SD 34	458086	52	83	50	78	67	--	--	--	--	--	--	--	--	---	21 31Mar		
Yarrow (Douglas)																					
570580	Stones House	37	SD 34	621163	195 1167	121	68	111	95	89	116	91	41	51	52	194	102	1131	38 12Nov		
570584	Horden Stoops	37	SD 34	650154	325 1278	153	93	127	101	94	120	145	45	50	58	195	110	1291			
570587	Brown Hill	37	SD 34	635157	222 1197	130	74	127	104	96	113	90	40	47	48	184	91	1144			
570612	Chorley Filters	37	SD 34	604171	131 1144	127	60	108	98	90	114	82	39	45	50	183	95	1091			
570619	Great Hill	37	SD 34	646190	378 1331	157	100	122	111	97	132	132	54	54	56	231	104	1350			
570625	Round Loaf	37	SD 34	632184	296 1226	113	70	123	94	95	123	120	45	49	47	189	105	1173			
570626	Coppice Stile	37	SD 34	627191	268 1185	109	66	119	103	90	118	115	43	49	48	195	101	1156			
570787	Common Bank S.Wks	37	SD 34	567176	53 982	84	48	95	88	67	95	80	41	32	45	160	85	920	33 31Mar		
Lostok (Yarrow)																					
570982	Brindle, Brook Vale	37	SD 34	584232	96	--	--	--	--	--	--	--	--	--	--	169	104	---	29 9Nov		
571062	Leyland	37	SD 34	524217	23	--	--	--	--	--	--	--	--	--	--	133	81	---	24 12Nov		
Coastal																					
571399	Hutton Grammar School	37	SD 34	497265	20	--	--	--	--	--	--	--	--	--	53	152	87	---	32 9Nov		
Ribble																					
571679	Horton-in- Ribblesdale, Ewe Farm	39	SD 34	803728	237	--	--	--	--	--	--	--	--	--	--	242	143	---	45 9Nov		
571897	Stainforth	39	SD 34	820673	197	--	--	--	--	--	--	--	--	--	--	208	131	---	47 9Nov		
571954	Giggleswick	39	SD 34	786641	179	--	--	--	--	--	--	--	--	--	--	190	141	---	53 9Nov		
572093	Holden Moor No.27	39	SD 34	765589	316 1429	154	99	104	119	155	128	108	68	27	61	284	142	1449			
572147	Long Preston	39	SD 34	835583	155	--	--	--	--	--	--	--	--	--	--	184	145	---	39 9Nov		
572394	Barnoldswick	39	SD 34	878458	223 1193	104	65	90	112	130	114	89	53	39	44	184	153	1177	47 9Nov		
572437	Greenber Field	39	SD 34	887483	145 1023	91	61	71	91	129	97	63	43	35	35	151	142	1009	34 9Nov		
572468	Horton-in-Craven, Horton Hall	39	SD 34	852504	134	--	--	--	--	--	--	--	--	--	--	142	129	---	37 9Nov		
572588	Tossie No.33	39	SD 34	766563	266 1313	137	56	130	108	121	114	88	58	33	50	229	137	1261			
572643	Lower Flass	39	SD 34	795530	174	120	73	64	97	(106)	115	75	46	40	49	230	115	1130			
572812	Rimington, Fields House	39	SD 34	819471	147	--	--	--	--	--	--	--	--	--	--	170	140	---	41 9Nov		
572926	Grindleton, Pinewood Cottage	37	SD 34	747477	232	121	63	97	122	109	138	103	53	39	56	233	159	1293	57 9Nov		
573031	Bashall Eaves Post Office	39	SD 34	695433	120	--	--	--	--	--	--	--	--	--	--	--	134	---	19 5Dec		
573106	Chatburn	37	SD 34	761433	94 1152	104	57	105	96	96	120	87	37	42	50	193	121	1108	45 12Nov		
573153	Clithorpe	37	SD 34	737411	69	87	52	87	86	93	97	102	39	37	51	184	127	1042	40 9Nov		
Hodder (Ribble)																					
573197	Red Syke No.36	39	SD 34	685604	393 1871	176	118	133	153	201	171	113	82	39	66	302	193	1747			
573205	White Hill No.30	39	SD 34	677585	521 2038	190	185	141	154	171	191	128	88	49	67	410	171	1945			
573208	Lamb Hill No.3	39	SD 34	688592	405 1859	176	72	122	156	161	160	118	82	42	62	365	190	1706			
573216	Greet Bridge No.24	39	SD 34	702589	251 1819	179	103	125	164	184	152	111	77	44	66	334	204	1743			
573218	Saddle Hill No.16A	39	SD 34	690579	427 2014	193	84	135	160	185	158	111	86	45	65	353	188	1763			
573224	Catlow No.4A	39	SD 34	705591	251 1713	166	99	115	153	172	139	105	91	47	61	299	223	1670			
573242	Parks Clough No.40	39	SD 34	720587	277 1491	155	93	95	128	160	122	100	57	41	62	271	159	1443			
573249	Collyholme No.20	39	SD 34	716578	196 1610	170	92	99	139	171	140	107	68	42	64	312	168	1572			
573250	Merrybent No.39A	39	SD 34	710571	305 1772	172	88	110	155	173	158	108	79	44	66	329	175	1657			
573265	Swire Clough No.25A	39	SD 34	725594	363 1603	152	110	108	135	173	144	109	63	41	65	290	170	1560			
573272	Holme House No.19	39	SD 34	725571	183 1521	154	68	80	126	139	120	98	61	41	55	284	151	1377			
573279	Dalehead No.1	39	SD 34	733564	186 1520	165	94	68	121	151	127	102	64	42	60	291	142	1447			
Dot Dale (Hodder)																					
573290	Brown Hill No.43	39	SD 34	756602	277 1502	165	103	102	124	186	133	136	73	32	71	302	148	1575			
573296	Knotteranum No.26	39	SD 34	737606	366 1707	173	93	112	131	197	147	130	67	38	71	301	158	1618			
573302	Dotdale No.28	39	SD 34	747592	244 1415	162	96	69	114	159	120	135	67	38	70	269	137	1436			
573306	Tenters No.42	39	SD 34	757588	328 1478	147	99	103	120	159	130	126	70	31	67	284	144	1480			
573308	Bottoms No.6	39	SD 34	748585	263 1465	162	99	105	123	167	133	132	72	36	67	294	146	1536			
Hodder (Ribble)																					
573337	Stocks Res. No.10	39	SD 34	719550	201 1554	165	83	96	132	148	139	92	61	39	61	290	172	1478			
573338	Stocks Res. No.21D	39	SD 34	717548	192 1557	154	83	89	123	138	133	94	56	39	55	270	162	1396	73 9Nov		
573344	Slaidburn, Stocks Res. No.11	39	SD 34	716548	192 1529	159	83	87	123	138	134	92	59	39	57	259	163	1393	73 9Nov		
573345	Stocks No.11A	39	SD 34	715549	192 1497	164	84	94	135	149	139	93	61	40	59	281	172	1471	74 9Nov		
573346	Phynis No.18	39	SD 34	712545	174 1516	148	75	82	123	128	135	89	56	38	57	263	158	1352	71 9Nov		
573368	Bushon Hill No.41	39	SD 34	733552	191 1458	141	88	84	120	142	117	98	56	40	56	256	153	1351			
Croasdale (Hodder)																					
573387	Croasdale Top No.29	39	SD 34	668574	359 2054	173	100	136	161	152	165	110	74	42	62	357	176	1708			
573399	Upper Croasdale No.37	39	SD 34	684569	265 1891	152	97	109	163	158	165	103	87</								

RAINFALL 1972

Number	Station	Co no	Grid reference	Av Altitude -1970 m	Av 1941 mm	Rainfall in millimetres												Highest daily fall	
						Jan	Feb	Mar	Apr	May	Jun	Jul	Aug	Sep	Oct	Nov	Dec	Year	mm date
LANCASHIRE-- (contd)																			
Calder (Ribble)																			
574217	Causeway Side	37	SD 34	890292	338 1367	135	90	116	111	124	139	111	48	51	54	167	145 1291		
574272	Habergham Eaves	37	SD 34	838308	238 1205	130	88	109	104	110	128	90	45	37	50	178	129 1198	35 12Nov	
Don (Calder)																			
574306	Red Spa Moor	37	SD 34	910353	358 1268	130	93	112	105	131	180	152	60	58	46	166	136 1369		
574332	Entwistle Moor Top	37	SD 34	907335	379 1305	139	92	114	98	119	132	111	47	66	51	159	131 1259		
574333	Rams Clough Head	37	SD 34	903326	377 1310	143	91	115	98	119	135	109	48	65	54	162	132 1271		
574336	Swinden Upper	37	SD 34	893331	247 1243	142	90	109	94	117	135	107	45	61	47	158	126 1231	36 8Sep	
574339	Swinden Lower	37	SD 34	885334	227 1197	134	87	103	93	113	130	107	45	62	46	156	126 1202	36 8Sep 12Nov	
574364	Shedden	37	SD 34	893301	293 1343	137	90	116	110	121	140	110	45	51	54	189	147 1310		
574384	Cant Clough, South	37	SD 34	894306	275 1326	160	96	104	99	132	130	103	47	57	44	176	143 1291	36 8Sep 12Nov	
574389	Cant Clough, North	37	SD 34	890313	273 1292	160	96	104	99	137	123	112	52	59	41	172	136 1291	41 12Nov	
Pendle (Calder)																			
574467	Nelson, Cyden Res.	37	SD 34	817398	277 1450	119	62	109	121	120	135	140	43	50	57	210	134 1300	36 24Jul	
574478	Blackmoss Res.	37	SD 34	826414	251 1387	117	60	109	125	128	135	133	47	51	56	221	147 1329		
574487	Euttock	37	SD 34	807401	358 1509	108	60	112	120	125	155	147	60	55	61	216	157 1376	43 9Nov	
574530	Broyden, Admergill	37	SD 34	854423	210	105	54	97	109	130	125	100	39	41	45	190	128 1163		
Colne (Pendle)																			
574611	Laneshaw Res.	37	SD 34	943414	242 1113	112	88	77	99	135	88	80	42	52	32	155	114 1074	35 15Feb	
574719	Colne S.Wks	37	SD 34	871394	129 1122	91	68	99	95	128	104	107	39	37	39	167	120 1094	32 24Jul	
574743	Poulridge, Lower Res.	37	SD 34	880418	160 1198	103	63	106	106	151	117	93	48	45	42	184	135 1193	36 9Nov	
574762	Barrowford Res.	37	SD 34	868403	144 1187	90	61	102	101	136	111	106	45	40	43	177	127 1139	29 9Nov	
574767	Nelson	37	SD 34	872384	165 1138	95	64	102	92	118	108	118	39	43	39	170	122 1110	37 24Jul	
Pendle (Calder)																			
574780	Coldwell Res. No.3	37	SD 34	901356	323 1323	132	91	110	103	128	147	120	59	58	44	166	136 1294	29 15Feb 9Nov	
574785	Coldwell Res. No.2	37	SD 34	900362	293 1272	131	91	110	103	128	147	120	59	58	44	165	136 1292	29 15Feb	
574843	Nelson S.Wks	37	SD 34	845375	109 1122	91	53	82	76	94	87	102	32	46	49	165	105 982	30 24Jul	
Calder (Ribble)																			
574999	Padiham Park	37	SD 34	789337	93 1109	100	64	93	95	94	102	113	35	42	47	148	112 1045	32 12Nov	
575068	Burnley Road Res.	37	SD 34	773296	187 1237	123	78	98	101	107	104	83	42	54	47	196	123 1156	44 12Nov	
Hyndburn (Calder)																			
575091	Mitchell's House Res.	37	SD 34	787274	283 1219	124	74	83	84	78	92	75	34	57	55	192	119 1067	35 8Sep	
575108	Accrington, Oak Hill Park	37	SD 34	764277	197 1178	110	71	92	96	104	94	80	40	46	43	176	113 1065	34 20Nov	
575167	Jackhouse Res.	37	SD 34	744262	183	137	91	107	109	117	108	96	48	43	54	196	131 1237	37 12Nov	
575204	Coppy Clough S.Wks	37	SD 34	742295	106 1150	117	76	94	98	112	94	80	45	49	45	181	121 1112	36 12Nov	
575253	Rishton S.Wks	37	SD 34	738311	91 1116	102	63	89	96	103	95	79	44	47	48	168	113 1047	33 12Nov	
Calder (Ribble)																			
575330	Churn Clough Res.	37	SD 34	785382	241 1233	112	65	90	94	115	135	134	53	57	53	170	114 1192	35 12Nov	
575383	Great Harwood, Keth Farm	37	SD 34	722327	204	113	59	103	98	111	118	93	38	47	59	173	132 1144	34 9Nov	
575430	Whalley	37	SD 34	725371	60 1111	96	61	92	92	91	111	91	32	33	49	179	131 1058	30 9Nov	
575436	Billington	37	SD 34	720354	67	101	55	95	93	95	120	88	33	34	52	178	129 1073	36 9Nov	
Ribble																			
575483	Parsonage Res.	37	SD 34	699321	192 1054	89	48	79	88	85	104	76	38	43	51	150	104 955	38 12Nov	
575548	Stonyhurst College	37	SD 34	692388	115 1216	95	55	88	97	91	114	83	45	38	50	219	130 1105	33 12Nov	
575647	Jeffrey Hill	37	SD 34	647402	283 1377	108	64	96	110	106	139	99	60	61	54	222	125 1244		
575649	Cowley Brook	37	SD 34	641392	186 1274	107	65	97	106	101	132	91	57	59	51	212	133 1211	47 9Nov	
575662	Longridge, Spade Mill Res.	37	SD 34	620372	110 1159	86	56	88	99	108	121	90	47	56	49	190	131 1121	41 9Nov	
575702	Ribchester Institution	37	SD 34	627365	84 1161	95	56	91	100	114	127	92	53	57	50	202	136 1173	44 9Nov	
575752	Alston Res.	37	SD 34	603366	101 1086	83	50	92	96	96	118	92	44	52	47	185	132 1087	41 9Nov	
Darwen (Ribble)																			
575930	Earnsdale Res.	37	SD 34	670220	215 1369	143	84	127	142	110	127	126	54	47	56	212	126 1354	34 9Nov	
575934	Sunnyhurst Hey Res.	37	SD 34	677221	279 1371	132	72	123	142	112	134	125	56	42	54	211	127 1330	34 9Nov	
575953	Hoddlesden	37	SD 34	718224	207 1432	160	76	109	134	130	128	117	54	60	60	224	156 1408	41 12Nov	
575969	Daisy Green	37	SD 34	726241	255 1448	160	76	108	129	130	128	108	53	59	59	226	157 1393	41 12Nov	
575974	Fickup Bank	37	SD 34	721237	222 1424	159	77	109	128	131	129	109	53	59	60	224	157 1395	41 12Nov	
576000	Guide Res.	37	SD 34	701257	166 1149	136	79	101	108	117	104	109	50	43	48	205	121 1221	40 12Nov	
576133	Blackburn, Witton	37	SD 34	668276	96 1043	114	60	103	98	80	109	92	42	45	47	188	108 1086	35 12Nov	
Roddlesworth (Darwen)																			
576162	Pimms	37	SD 34	652195	301 1409	149	85	130	126	97	136	166	58	57	55	245	114 1418		
576165	Slater Lane	37	SD 34	662192	300 1486	109	72	114	140	118	132	166	54	53	58	253	117 1386		
576168	Tockholes	37	SD 34	663201	296 1401	130	88	127	123	96	131	141	54	50	58	226	115 1339		
576181	Roddlesworth	37	SD 34	655216	221 1269	141	75	128	124	106	164	141	47	46	52	240	119 1383		
576190	Bivington, Gamekeeper's	37	SD 34	640209	259 1264	124	73	124	117	95	128	132	49	47	53	218	119 1279		
Darwen (Ribble)																			
576342	Samlesbury, Smithfold S.Wks	37	SD 34	602300	58	86	42	94	82	72	97	86	48	43	46	157	98 951	34 12Nov	
Ribble																			
576466	Penwortham	37	SD 34	524272	26	73	48	77	90	63	98	86	50	43	57	162	99 946	32 9Nov	
576470	Preston, West Cliff	37	SD 34	532288	8 986	71	46	76	89	69	97	70	52	40	52	155	104 921		
576542	Hutton	37	SD 34	512266	25 984	(757													

RAINFALL 1972

Number	Station	Co no	Grid reference	Av Alti- tude -1941 -1970 m mm	Rainfall in millimetres													Highest daily fall	
					Jan	Feb	Mar	Apr	May	Jun	Jul	Aug	Sep	Oct	Nov	Dec	Year	mm	date
LANCASHIRE-- (contd)																			
578082	Calder Intake	38	SD 34	544484	193 1214	94	58	100	107	87	150	135	43	51	39	202	110	1176	
Brock (Wyre)																			
578225	Bleasdale	38	SD 34	572445	143	112	59	109	126	107	153	90	46	60	50	225	129	1266	53 9Nov
578321	Myerscough Ccll. cf Agric.	38	SD 34	494401	14	102	51	72	86	71	100	78	56	52	39	169	105	981	39 9Nov
578378	Barnsfield Res.	38	SD 34	577416	155 1242	100	60	100	100	101	120	90	40	50	40	221	112	1134	
578566	Catforth	38	SD 34	481354	18	85	53	84	83	69	102	81	52	50	42	145	94	940	
Wyre																			
578682	St Michaels-on-Wyre	38	SD 34	465411	8 972	99	55	76	80	67	98	72	53	48	40	165	100	953	35 9Nov
578833	Kirkham	38	SD 34	414346	24 942	91	49	78	78	57	88	84	40	49	44	137	95	890	30 9Nov
Coastal																			
579082	Freesall P.Sta.	38	SD 34	365465	9 913	96	52	66	80	57	83	90	45	36	44	144	115	908	27 12Nov
579215	Nateby	38	SD 34	450462	10	86	52	72	81	77	105	93	50	38	37	155	106	952	35 9Nov
579384	Bampson-in-Ellel	38	SD 34	490541	44 1018	78	51	77	95	74	117	104	75	39	35	156	109	1010	39 9Nov
Conder (Coastal)																			
579611	Blea Tarn Res.	38	SD 34	495583	101 1157	88	55	86	106	100	134	113	57	37	38	171	109	1094	37 9Nov
579633	Bailrigg, Brandrigg	38	SD 34	484568	52	84	52	81	97	80	122	116	40	32	36	154	97	991	34 9Nov
Coastal																			
579720	Stodday	38	SD 34	460588	8 969	77	53	74	106	86	130	112	51	42	41	175	106	1053	30 9Nov
Lune																			
579863	Kelleth Bigg	45	NY 35	664057	305	142	111	115	120	145	159	118	67	24	39	233	171	1444	
580048	Grton	45	NY 35	623085	235	152	81	96	132	129	180	113	66	28	53	245	203	1478	
Rawthey (Lune)																			
580664	Bavenstonedale, Fell End	45	SD 34	728969	283	--	--	--	--	--	--	--	--	--	--	272	185	---	67 9Nov
581057	Sedbergh, Kelton	39	SD 34	656921	137	128	67	115	142	131	166	132	59	25	48	233	157	1403	52 9Nov
581059	Sedbergh School	39	SD 34	653919	123 1327	119	63	91	117	113	160	110	58	25	48	212	146	1262	41 9Nov
581234	Dent, Whernside Manor	39	SD 34	724858	172	--	--	--	--	--	--	--	--	--	--	311	200	---	64 9Nov
Lune																			
581660	Kirkby Lonsdale	45	SD 34	613802	70	(106)	(66)	(88)	145	112	178	104	45	33	41	201	121	1240	
Greta (Lune)																			
582262	Burton-in-Lonsdale	39	SD 34	653724	94	(131)	(90)	(89)	111	109	115	88	62	28	28	206	114	1171	
Lune																			
582388	Arkholme	38	SD 34	586723	35	--	--	--	--	--	--	--	--	--	--	162	121	---	44 9Nov
Wenning (Lune)																			
582569	Clapham, Crummack	39	SD 34	770719	360	130	110	100	160	140	130	110	70	30	30	314	115	1439	
582626	Austwick, Town Head	39	SD 34	769687	149 1134	150	92	77	99	132	99	77	47	37	44	202	138	1194	45 9Nov
582777	Great Harlow	39	SD 34	696612	454 1864	170	128	133	156	208	177	128	91	42	70	336	156	1795	
582795	Clapham Common	39	SD 34	729615	360 1685	178	124	114	142	218	146	135	71	41	69	317	192	1747	
582903	High Bentham, Gale House	39	SD 34	675676	160	--	--	--	--	--	--	--	--	--	--	214	132	---	63 9Nov
582925	Bentham, Summerhill	39	SD 34	666682	116 1168	137	94	93	103	148	116	94	82	38	37	197	144	1283	56 9Nov
582968	Wennington	38	SD 34	626694	89	--	--	--	--	--	--	--	--	--	--	201	129	---	60 9Nov
583044	Whiteray No.44	38	SD 34	678613	355 1682	183	159	124	135	162	149	94	74	38	63	310	191	1682	
Lune																			
583359	Snab	38	SD 34	564682	38 1130	93	70	99	96	90	145	126	56	40	30	166	97	1108	32 17Jun
583536	Caton, Cross Gill	38	SD 34	548630	126	112	73	122	117	97	159	134	65	39	44	220	125	1307	
583692	Lancaster, Edenbreck	38	SD 34	469612	15 1091	77	51	68	86	93	120	103	40	39	35	162	94	968	28 28Apr
Coastal																			
583949	Morecambe	38	SD 34	431645	7 982	82	55	62	86	78	104	102	44	31	40	146	107	937	29 28Apr
583959	Bare	38	SD 34	454644	6 993	71	53	65	79	80	117	107	41	31	35	145	100	924	27 28Apr
584094	Carnforth, Pedder Pots Res.	38	SD 34	533700	82 1151	98	56	90	111	86	146	117	35	36	42	170	134	1121	41 9Nov
584309	Silverdale	38	SD 34	464750	35	90	73	68	105	88	124	111	45	25	33	158	115	1035	31 4Jul
584341	Burton	45	SD 34	531766	60	--	--	--	--	--	--	--	--	--	--	185	111	---	39 9Nov
Beela (Coastal)																			

RAINFALL 1972

Number	Station	Co no	Grid reference	Av Altitude -1970 m mm	Av 1941 -1970 mm	Rainfall in millimetres													Highest daily fall		
						Jan	Feb	Mar	Apr	May	Jun	Jul	Aug	Sep	Oct	Nov	Dec	Year	mm	date	
LANCASHIRE-- (contd)																					
587060	Bydal Hall	45	NY 35	364064	108	2131	240	152	153	188	186	198	132	79	21	100	356	269	2074	73	9Nov
587085	Ambleside, Scandale Fell	45	NY 35	380080	337		253	170	170	190	195	224	140	94	24	113	410	295	2278		
Leven																					
587200	Briery Close	45	NY 35	391019	107	1749	190	134	126	162	148	177	148	70	19	70	326	223	1793	71	9Nov
Trout (Leven)																					
587253	Kirkstone Pass	45	NY 35	408088	547		365	200	210	160	210	275	157	112	10	48	370	295	2412		
587328	Holehird	45	NY 35	411007	145	1743	198	135	116	133	136	165	164	80	23	64	286	190	1690	56	9Nov
Leven																					
587359	Windermere, Whasdyke	45	SD 34	434979	175		--	--	--	--	--	--	--	--	--	--	281	205	---	54	9Nov
587408	Ferry House	45	SD 34	390956	44	1566	178	110	112	141	127	163	116	63	23	56	282	184	1555	48	9Nov
587417	Bryerswood	38	SD 34	383953	110	1726	189	120	122	156	148	201	120	73	24	70	349	227	1799	65	9Nov
587478	Hawkshead	38	SD 34	362973	84	1815	194	129	117	165	140	194	119	75	20	81	334	209	1777	65	9Nov
587530	Ghyll Head Res.	38	SD 34	397922	128	1608	188	106	114	152	140	176	125	77	22	64	295	189	1648		
587551	Tower Wood S.Wks	38	SD 34	385912	46	1580	185	112	113	141	131	168	117	68	24	68	300	197	1624	45	4Jul
587700	Grizedale	38	SD 34	337942	91	1914	195	125	131	170	150	189	125	75	26	86	351	206	1829	59	9Nov
Coniston (Leven)																					
588005	Coniston, Holywath	38	SD 34	299978	76	2480	255	133	154	254	210	260	150	89	35	141	533	275	2489	82	18Jan
Crake (Leven)																					
588163	Elawith, Pict Hall	38	SD 34	286888	77		(178)	(105)	(110)	138	135	145	126	66	30	75	273	171	1552		
Coastal																					
588318	Broughton Beck	38	SD 34	282825	100		(143)	(79)	(101)	140	111	146	134	77	32	68	230	162	1423		
588584	Little Orswick	38	SD 34	264738	40	1195	118	62	84	97	76	114	96	47	35	57	171	142	1099	28	18Jan
588619	Stainton, The Croft	38	SD 34	246724	67		117	63	78	86	66	96	93	47	34	49	145	126	1000	27	4Jul
588702	Poaka Beck	38	SD 34	240781	156	1305	122	61	87	112	92	123	111	52	36	58	184	133	1171	36	4Jul
588736	Dalton-in-Furness, Eynhallow	38	SD 34	226742	46	1151	111	57	74	90	71	93	96	43	31	48	155	118	987	26	4Jul
588781	Barrow-in-Furness Gasworks	38	SD 34	217688	5	1009	107	60	71	83	68	92	88	39	30	44	150	130	962	26	4Jul
588797	Barrow-in-Furness S.Wks	38	SD 34	216689	7	1026	104	58	68	79	64	86	94	38	33	48	147	128	947	24	18Jan
588849	Walney Island Airfield	38	SD 34	175706	13		91	50	58	71	48	62	68	37	25	38	126	99	773		
589068	Broughton, Woodlands Brock	38	SD 34	246893	28		180	104	104	145	142	150	122	56	26	56	286	169	1540	43	18Nov
589118	Grizebeck, Hill Farm	38	SD 34	245848	90		--	--	--	--	--	--	--	--	--	--	213	143	---	27	11Dec
Duddon																					
589293	Seathwaite Tarn	38	SD 34	249984	378	2467	248	164	173	204	215	236	139	92	47	128	459	294	2399		
589358	Ulpha	44	SD 34	209947	78	2020	203	129	133	198	155	195	134	81	37	105	367	242	1979	53	18Jan
589499	Duddon Hall	44	SD 34	194895	18		182	74	120	182	126	160	134	65	35	86	272	181	1617		
Coastal																					
589766	Baystone Bank Res.	44	SD 34	171859	68	1616	162	72	117	169	101	126	116	61	45	63	223	137	1392		
589776	Lanthwaite	44	SD 34	165851	44	1399	145	71	106	155	90	115	109	55	41	56	204	133	1280	39	18Jan

CUMBERLAND RIVER AUTHORITY AREA, 4590 SQUARE KILOMETRES

HYDROMETRIC AREAS 74C TO 76

Coastal																			
590101	Fellside	44 SD 34	117882	81 1259	125	95	89	102	97	105	82	54	27	46	181	96	1099		
Esk																			
590309	Boot	44 NY 35	195011	85	206	129	220	136	145	195	112	66	36	76	389	200	1910		
590602	Eskmeals Met.Office	44 SD 34	085931	9 1094	136	79	86	98	80	93	58	47	18	51	154	121	1021		
Irt (Esk)																			
590690	Wastwater Hotel	44 NY 35	187087	79 2576	240	125	282	174	197	271	151	117	44	104	413	197	2315		
591103	Low Place Farm	44 NY 35	154017	91	190	108	204	121	123	186	103	61	38	53	312	162	1661		
Calder (Coastal)																			
591420	Sellafield, Windscale Wks	44 NY 35	027032	13 1084	104	48	92	108	85	109	46	37	15	44	141	96	925	35	18Jan
591421	*Sellafield, Windscale Wks No.2	44 NY 35	027032	13	--	--	--	--	--	--	--	--	--	46	154	105	---		
Ehen (Coastal)																			
591565	Gillertwaite	44 NY 35	143140	128 2344	213	163	272	180	250	332	140	122	41	109	306	244	2372		
591641	Ennerdale	44 NY 35	085153	117 1795	182	116	138	229	139	259	106	81	34	81	275	211	1851	70	17Jun
591877	Summergrove	44 NX 25	999159	86 1218	133	93	120	143	99	154	73	52	15	59	172	146	1259	40	18Jan
592066	Braystones	44 NY 35	008058	11 1037	96	55	100	96	59	102	52	54	14	42	152	102	924		
Coastal																			
592199	St Bees Head	44 NX 25	941143	94 953	94	61	85	93	67	121	54	30	12	44	110	97	868	32	18Jan
592408	Workington Cqke Qvens	44 NX 25	989280	9 923	90	70	92	114	73	136	74	26	13	35	134	100	957	33	18Jan
Derwent																			
592429	Stockley Bridge	44 NY 35	233110	178 3552	483	178	285	333	516	419	140	279	53	193	579	368	3826		
592430	Sprinkling Tarn	44 NY 35	228090	600 4298	462	165	343	368	622	480	132	373	58	218	876	376	4473		
592431	Styhead Tarn	44 NY 35	221097	449 4129	457	188	356	386	569	488	142	363	61	201	737	363	4311		
592439	Styhead No.2	44 NY 35	229107	326 4306	622	175	330	345	541	483	140	318	71	211	831	424	4491		
592446	Seathwaite	44 NY 35	235121	129 3120	419	160	269	318	500	401	125	239	38	178	635	279	3561		
592447	Seathwaite Farm	44 NY 35	234121	129	420	160	212	362	481	381	161	(177)	(50)	113	512	316	3345		
592465	Honister Pass	44 NY 35	225135	358	325	123	168	379	299	474	239	170	58	152	679	425	3511	185	17Jun
592467	*Honister Pass No.2	44 NY 35	225135	358	--	--	--	--	--	--	--	--	--	155	690	444	---		
592488	Borrowdale, The																		
Moraine																			
592727	Keswick, Braeside	44 NY 35	256143	101 2469	282	144	154	229	194	287	121	122	36	90	435	257	2351	97	9Nov
		44 NY 35	274230	123 1529	180	96	125	154	120	152	73	71	28	60	279	189	1527	68	9Nov
Greta (Derwent)																			
592762	Hill Top Gill	44 NY 35	317120	290 2571	217	141	137	197	243	237	120	122	28	123	441	271	2277		
592764	Thirlmere, The Nock	44 NY 35	319129	189 2476	277	166	152	220	251	255	114	121	32	135	450	301	2474	116	9Nov
592775	Birkside	44 NY 35	338133	655 2474	278	201	167	176	260	266	129	129	43	121	363	266	2399		
592787	Wythburn	44 NY 35	318139	166 2580	289	190	162	220	276	260	115	128	33	137	455	307	2572		
592790	Ollscarf	44 NY 35	295121	690 3130	379	202	181	248	357	328	151	191	35	135	568	367	3142		
592806	Brown Wigg	44 NY 35	309148	427 2939	351	181	174	237	332	284	142	171	34	138	525	353	2922		

RAINFALL 1972

Number	Station	Co no	Grid reference	Alti- tude -1970 m	Av 1941 mm	Rainfall in millimetres												Highest daily fall	
						Jan	Feb	Mar	Apr	May	Jun	Jul	Aug	Sep	Oct	Nov	Dec	Year	ms
CUMBERLAND-- (contd)																			
592840	Arnborth Fells	44	NY 35	292154	457 2576	364	191	173	241	339	303	144	183	34	136	519	359 2986	76	9Nov
592849	Dale Head Hall	44	NY 35	313175	189 2259	293	164	156	196	241	201	115	107	35	94	372	261 2235		
592864	Brown Cove	44	NY 35	331162	640 2431	437	215	193	179	294	236	147	137	43	142	371	285 2679		
592871	White Side	44	NY 35	324173	480	353	209	175	160	241	184	126	104	41	95	366	257 2311		
Glenderamackin (Greta)																			
592999	Redmire Farm	44	NY 35	374298	223	168	75	109	147	116	119	56	44	29	23	311	150 1347	55	9Nov
Derwent																			
593510	Braithwaite, Greenways	44	NY 35	232238	85 1691	183	80	134	202	123	190	73	78	40	60	331	199 1693	69	9Nov
593676	Hause Gill W.Wks	44	NY 35	263324	267 1561	150	88	127	144	95	131	64	81	33	45	237	139 1334		
593711	Bassenthwaite, Fell Garth	44	NY 35	222326	155	135	48	102	139	72	117	59	54	26	28	200	103 1083	39	17Jun
Cocker (Derwent)																			
593984	Fleetwith	44	NY 35	209132	442 3656	400	115	185	385	334	487	225	184	55 (160)	656	399 3585			
594022	Eleaberry Tarn	44	NY 35	167154	506 2839	316	118	139	311	223	385 (175)	(125) (51)	138	546	349 2876				
594051	Buttermere W.Wks	44	NY 35	179172	183 2126	271	130	135	257	178	302	110	110	37	111	378	319 2338		
594185	Loweswater	44	NY 35	141209	116	139	89	110	183	121	208	83	70	38	66	260	187 1554		
594203	Casgale Gill	44	NY 35	187210	604 2487	204	103	224	241	159	336	143	131	51	119	521	279 2511		
594308	High Lorton	44	NY 35	163257	122	155	80	115	163	96	187	75	49	32	49	240	147 1388	69	17Jun
594442	Cockermouth Moor Res.	44	NY 35	117300	79 1101	110	49	106	165	77	177	88	41	22	46	210	129 1220		
Derwent																			
594806	Dean, Royal Yew Inn	44	NY 35	075252	114	103	57	114	148	72	165	78	45	25	46	184	107 1144	53	17Jun
594971	Stainburn Res.	44	NY 35	022293	56 1044	92	65	83	124	72	155	84	44	18	42	137	88 1004	40	17Jun
Ellen (Coastal)																			
595248	Sandale, B.B.C. Transmitting Sta.	44	NY 35	266398	363	131	47	110	138	80	156	69	65	28	36	238	95 1193	58	9Nov
595272	Quarry Hill Filter Wks	44	NY 35	219412	143 1093	84	36	89	119	60	128	72	51	23	26	168	85 941	51	17Jun
595496	Oughterside	44	NY 35	122407	64	91	48	76	133	71	152	70	41	16	33	144	101 976	58	17Jun
Coastal																			
595717	Mealo House, Allcnby	44	NY 35	078416	3	71	45	73	108	80	102	58	32	17	28	123	82 819	38	29Nov
Waver (Coastal)																			
596475	Bromfield	44	NY 35	173467	18 941	76	38	75	106	44	118	68	44	23	29	130	71 822	38	17Jun
596476	*Bromfield No.2	44	NY 35	172466	21	--	--	--	--	--	--	--	--	--	30	134	77 ---		
Wampool (Coastal)																			
596787	Thursby	44	NY 35	325499	37	69	40	76	67	44	82	38	29	21	19	116	64 665		
596864	Westward Park Farm	44	NY 35	289449	93	(85)	49	79	97	49	97	56	37	21	24	154	84 832		
596936	Brookfield	44	NY 35	242478	34 871	(74)	36	78	96	42	98	54	42	17	21	126	74 758		
597028	Wiggonby School House	44	NY 35	296530	53	59	34	71	77	45	93	38	40	23	19	110	66 675	26	9Nov
Coastal																			
597287	Anthorn	44	NY 35	185577	11 942	62	42	69	89	41	139	82	50	16	28	109	81 808	51	17Jun
Eden																			
597608	Castlethwaite	45	NY 35	785027	253	165	86	97	140	138	145	76	45	28	41	250	165 1376		
597684	Kirkby Stephen, South Road	45	NY 35	771077	191	135	84	89	101	123	124	78	45	25	30	176	145 1155	50	9Nov
597862	Bavenstonedale	45	NY 35	723040	259	157	100	101	160	--	--	--	--	--	--	--	--	38	28Apr
598146	Barras Sta.	45	NY 35	844120	343	123	95	80	70	92	102	72	22	23	24	128	95 926		
598267	Swindale Head House	45	NY 35	817176	396	110	63	67	85	85	95	120	30	31	21	115 (135)	977		
598384	Warcop	45	NY 35	749156	152	--	--	--	--	--	--	--	30	24	18	139	96 ---	44	9Nov
598806	Appleby Castle	45	NY 35	684198	146 852	97	61	81	69	89	86	74	30	17	23	142	130 899	32	9Nov
598807	Appleby, Highfield	45	NY 35	688201	146 872	95	56	81	72	87	81	80	34	17	23	125	130 881	32	9Nov
598927	Scalebeck Farm	45	NY 35	672143	183	121	73	90	90	93	110	88	29	23	29	178	157 1081		
600054	Temple Sowerby	45	NY 35	609273	108 819	99	70	91	61	77	53	67	31	18	16	131	76 790	27	16Mar
Eamont (Eden)																			
600138	Hartsop, Sykeside Farm	45	NY 35	403119	181	278	--	--	--	--	--	--	--	--	--	--	--	49	18Jan
600286	Grisedale Bridge	45	NY 35	391163	146 2217	230	150	151	197	235	215	125	87	27	88	377	303 2185	79	9Nov
600836	Penrith, Tirril	44	NY 35	497259	191	142	91	95	93	103	73	47	29	25	28	180	151 1057	41	9Nov
600932	Penrith, Castle Park	44	NY 35	513299	145 868	93	59	75	65	70	58	48	23	22	18	146	89 766	24	9Nov
Lowther (Eamont)																			
600961	Wasdale Pike	45	NY 35	537085	564 2343	213	207	151	173	249	287	179	132	20	112	438	320 2481		
600967	Wet Sleddale	45	NY 35	537107	293 2008	214	158	129	198	234	261	133	97	19	96	368	308 2215		
600990	Shap Fell, Birbeck	45	NY 35	565115	282 1519	161	107	90	142	163	190	127	71	24	73	276	267 1691		
601049	Thornship Gill	45	NY 35	551132	257 1548	206	135	111	151	189	183	116	73	23	79	298	267 1831		
Swindale (Lowther)																			
601073	Artle Crag	45	NY 35	482102	650 2662	(270)	191	152	208	258	327	(185) (140)	24	141	453	390 2739			
601077	Mosedale Cottage	45	NY 35	496095	440 2560	260	181	148	230	307	324	182	150	28	131	433	337 2711		
601103	High Wether Howe	45	NY 35	513111	494 2093	(300)	184	136	233	336	296	144	119	22	130	377	344 2621		
601123	Swindale	45	NY 35	510129	267 1863	225	160	139	178	285	243	109	89	20	93	344	310 2195		
601147	Tailbert Head	45	NY 35	530145	294 1668	238	162 (135)	138	247	258	90	73	19	88	339	309 2096			
Haweswater (Lowther)																			

RAINFALL 1972

Number	Station	Co no	Grid reference	Av Alti- tude -1970	Rainfall in millimetres												Highest daily fall		
					Jan	Feb	Mar	Apr	May	Jun	Jul	Aug	Sep	Oct	Nov	Dec	Year	mm	date
CUMBELAND-- (contd)																			
Irtning (Eden)																			
603144	Lampert Farm	44	NY 35	682746	291	84	63	84	113	90	106	(56)	51	25	11	132	80	895	
603295	Wylie Sike Farm	44	NY 35	662710	201	74	54	67	109	70	106	46	49	34	10	136	77	832	31 9Nov
603489	Brampton, Low Houses	44	NY 35	588620	168	--	--	--	--	--	--	--	50	30	8	113	--	--	
603649	Spadeadam	44	NY 35	599720	274 1225	88	59	83	129	77	125	49	58	38	19	139	85	949	32 1Apr
603741	Walton, Hillfield Farm	44	NY 35	531654	79	66	35	79	95	50	85	44	46	32	14	92	65	703	23 17Jun
Gelt (Irthing)																			
604022	New Water	44	NY 35	580513	299 1056	103	62	97	94	66	103	44	27	44	27	130	78	875	
604039	Geltsdale	44	NY 35	575537	229 1065	112	56	89	110	70	108	43	38	38	26	142	83	915	26 1Apr
604074	Old Water	44	NY 35	590533	302 1096	109	90	96	107	68	112	46	41	44	25	135	101	974	
604141	Castle Carrock	44	NY 35	545551	146 844	96	45	76	96	62	91	50	37	30	19	105	71	778	22 18Jan 1Apr
Eden																			
604312	Marathwaite Head	44	NY 35	472497	119	79	42	75	69	60	71	68	23	20	17	108	59	691	29 24Jul
604470	Scafeby Hall Farm	44	NY 35	451631	31	67	34	66	92	52	80	53	47	25	17	81	54	668	
Petteril (Eden)																			
604672	Johnby, Hill Cottage	44	NY 35	429332	265	121	57	86	104	86	130	45	41	24	29	225	122	1070	
604740	Newton Bigg	44	NY 35	493310	171 930	117	62	74	81	81	66	49	34	21	23	162	104	874	29 9Nov
604741	*Newton Bigg No.2	44	NY 35	493310	171	--	--	--	--	--	--	--	--	--	23	167	103	--	
605014	Calthwaite, Thieftside	44	NY 35	489411	130	88	52	74	73	60	60	49	25	15	16	148	78	738	26 9Nov
605050	Broadfield House	44	NY 35	440443	155 797	90	47	70	65	48	68	52	24	17	13	120	76	690	24 9Nov
Caldew (Eden)																			
605336	Carrock Mine	44	NY 35	323329	359	--	--	--	--	--	163	60	75	41	57	407	191	--	
605473	Carrock Beck	44	NY 35	347352	306	--	--	--	--	--	130	55	63	27	40	301	184	--	
605571	Hesket Newmarket	44	NY 35	337390	194	--	--	--	--	--	--	--	56	21	24	205	133	--	
605806	Welton	44	NY 35	357440	131	(85)	(50)	85	80	63	83	48	33	17	20	172	89	825	
605815	Chapel Lane Cottage	44	NY 35	379444	108	97	61	82	71	73	80	53	25	12	25	173	93	845	36 9Nov
605962	Skelton	44	NY 35	440374	166	102	55	75	81	62	66	40	32	15	18	174	93	813	
606194	Durdar, Stoneraise																		
	School	44	NY 35	403499	81	68	45	77	58	49	71	49	20	18	16	104	58	633	
606270	Carlisle Cemetery	44	NY 35	390544	35 794	62	38	74	70	49	78	45	25	21	15	97	57	631	20 16Mar
Eden																			
606298	Carlisle, Willow																		
	Holme S.Wks	44	NY 35	368566	12 825	60	40	83	75	57	73	48	34	26	17	103	59	675	24 9Nov
606336	Carlisle Met.Office	44	NY 35	364603	26 871	65	36	76	80	64	81	53	37	23	19	92	57	683	23 17Jun

RAINFALL 1972

Number	Station	Co no	Grid reference	Alti- tude m	Av 1941 -1970 mm	Rainfall in millimetres												Highest daily fall mm	date
						Jan	Feb	Mar	Apr	May	Jun	Jul	Aug	Sep	Oct	Nov	Dec	Year	

Isle of Man

ISLE OF MAN, 572 SQUARE KILOMETRES

HYDROMETRIC AREA 103

Coastal																					
607093	Block Eary Dam	59	SC	24	388900	189	1619	288	257	147	143	172	182	89	62	19	116	296	173	1944	
607334	Ballure Res.	59	SC	24	455930	75	1385	194	130	61	151	113	148	66	44	20	99	259	171	1456	60 18Jan
607395	Corrany Weir	59	SC	24	439894	168	1688	208	148	91	176	143	221	115	70	(19)	44	208	233	1676	
607472	Snaefell	59	SC	24	398882	614		184	138	93	159	172	223	110	92	24	110	291	157	1753	
607627	Clypse Res., West	59	SC	24	402807	137	1281	150	90	81	121	80	152	93	41	19	57	199	100	1183	38 18Jan
607708	West Baldwin Res.	59	SC	24	358831	145	1536	219	148	104	158	99	177	106	51	27	68	253	126	1536	57 18Jan
607828	Douglas Cemetery	59	SC	24	381776	85	1137	135	85	73	106	75	123	77	32	15	40	157	90	1008	32 19Nov
607914	Glen Vine	59	SC	24	337784	58		152	116	77	119	92	135	93	36	20	43	165	105	1153	37 18Jan
608160	Ronaldsway Airport	59	SC	24	279867	16	866	103	86	75	69	64	102	63	19	16	26	106	67	796	28 19Nov
608371	Ballagawne Res.	59	SC	24	237715	111	1012	124	97	79	63	60	126	77	25	17	33	110	80	891	28 31Mar
608389	Kentraugh Mill	59	SC	24	225691	12		(125)	95	81	61	56	114	61	21	(16)	(36)	113	80	859	
608404	Port St Mary	59	SC	24	209671	8	883	126	93	74	61	61	117	53	21	21	39	99	84	849	24 31Mar
608439	Port Erin	59	SC	24	198692	21		133	101	76	57	63	123	59	24	14	39	110	81	880	28 19Nov
608509	Cringie Great Park	59	SC	24	233747	354		174	161	96	83	109	177	104	44	19	68	175	121	1331	41 19Nov
608556	Glen Maye Filters	59	SC	24	237798	81	904	200	170	99	76	111	126	72	30	13	55	170	94	1216	42 18Nov
608656	South Barrule Quarries	59	SC	24	271769	290		168	142	109	113	109	191	113	46	30	65	198	117	1401	41 31Mar
608780	Knockalce																				
	Experimental Farm	59	SC	24	236822	61		186	153	95	71	103	117	62	23	12	48	159	83	1112	40 19Nov
609009	Curragh's Wildlife Park	59	SC	24	368943	14		253	117	102	94	82	108	82	23	16	57	170	98	1202	40 18Jan
609234	Point of Ayre	59	NX	25	463047	9	832	110	78	53	76	48	97	47	24	13	56	136	69	807	25 29Nov

RAINFALL 1972

Number	Station	Co no	Grid reference	Av Altitude -1970	Rainfall in millimetres												Highest daily fall				
					Jan	Feb	Mar	Apr	May	Jun	Jul	Aug	Sep	Oct	Nov	Dec	Year	mm date			
Scotland																					
SOLWAY RIVER PURIFICATION BOARD AREA, 7404 SQUARE KILOMETRES																					
HYDROMETRIC AREAS 77 TO 81																					
ESK																					
610122	Eskdalemuir Observatory	63	NT 36	235026	242	1506	145	100	93	176	151	166	76	78	18	58	184	174	1419	47	9Nov
	Black Esk (Esk)																				
610504	Mid Height	63	NT 36	183012	335		154	105	98	179	160	150	75	63	23	80	175	171	1433		
610561	Cairn Knowe	63	NY 35	199971	323	1576	150	93	76	167	139	(165)	87	72	24	53	161	152	1339		
610584	Sandyford	63	NY 35	205939	204	1366	140	81	82	161	116	159	79	65	23	53	155	143	1257	35	28Apr
610606	Fauldtrae	63	NY 35	230959	263	1498	160	90	83	164	132	156	86	69	22	60	168	150	1340		
ESK																					
610755	Bentpath, Westerkirk Mains	63	NY 35	293916	137		141	119	75	137	123	139	77	78	17	45	144	140	1235	39	11Dec
610851	Megdale	63	NY 35	300954	166		144	104	97	128	125	147	80	62	15	56	159	131	1248		
611820	Irvine House	63	NY 35	374806	61	1223	107	67	57	112	94	130	64	67	23	45	127	119	1012	33	17Jun
Liddel (Esk)																					
612720	Newcastleton	64	NY 35	479870	105		117	73	78	137	112	153	86	72	32	45	166	149	1220	40	17Jun
ESK																					
613505	*Longtown Hospital	44	NY 35	391686	29		77	47	63	96	62	98	48	37	27	20	94	69	738	23	17Jun
Lyne (Esk)																					
613904	*Crew Fell Filter House	44	NY 35	556774	164		68	43	68	97	79	119	54	50	24	17	117	97	833		
614101	*Shankbridge End Farm	44	NY 35	470700	77		78	48	66	95	61	100	58	46	24	23	92	69	760	21	17Jun
614461	*Longtown, Cent. Arm. Depot	44	NY 35	347673	15	857	62	44	59	67	44	99	47	25	23	24	84	61	639	21	17Jun
Coastal																					
614581	Solway Bank	63	NY 35	306774	135	1206	108	70	58	112	96	127	76	77	23	38	126	101	1012		
Kirtle (Coastal)																					
614844	*Winterhope	63	NY 35	273823	174	1370	127	102	82	146	128	169	82	67	21	49	157	124	1254	37	28Apr
614983	Springkell	63	NY 35	255751	91	1142	112	88	61	103	89	132	77	61	23	33	125	92	996	31	17Jun
Coastal																					
615317	Annan	63	NY 35	193651	11	966	83	54	65	91	53	113	59	45	16	26	103	85	793	32	17Jun
Annan																					
615328	Corehead	63	NT 36	073124	197		141	120	90	140	131	113	50	57	17	59	141	152	1211	38	15Feb
Evan (Annan)																					
615794	Moffat, Auchen Castle	63	NT 36	061049	184		161	96	77	155	159	134	63	57	16	52	182	177	1329	52	25May
615800	Moffat, St Margaret's	63	NT 36	068038	141	1380	(155)	94	76	159	146	126	53	53	15	58	(184)	196	1315		
Moffat (Annan)																					
616028	Roundstonefoot	63	NT 36	140086	143		184	123	92	165	162	139	54	66	16	52	173	183	1409	41	11Dec
616122	Cornal Burn	63	NT 36	130036	335		156	107	88	143	158	168	62	59	17	71	165	175	1369		
Ae (Kinnel)																					
616995	Cran Loch	63	NY 35	005938	335	1556	157	123	73	160	187	131	62	73	12	71	199	178	1426		
Annan																					
617949	Lochmaben Hospital	63	NY 35	074827	65	1119	(115) (82)	64	117	105	115	57	42 (10)	33	136	119	995				
618140	Kirkwood	63	NY 35	120752	79	1108	103	79	67	106	84	113	78	49	16	38	121	91	945	26	18Jan
Coastal																					
619154	Kinmount House	63	NY 35	136693	46		109	71	75	100	64	135	69	50	17	37	118	90	935	27	17Jun
Afton (Nith)																					
620142	Afton Water	72	NS 26	637024	462	2250	248	174	129	239	200	211	102	110	31	159	345	289	2237		
620146	Alwath Burn	72	NS 26	642029	437	2224	289	186	146	233	200	177	94	91	28	131	397	263	2235		
620148	Montrav	72	NS 26	639035	418	2058	226	161	125	221	180	182	83	86	27	113	254	231	1889		
620161	Green Burn	72	NS 26	633035	431	2257	259	176	141	231	194	189	88	88	33	125	259	255	2038		
620168	Afton Filters No.4	72	NS 26	630050	389	2051	270	191	137	228	193	168	80	86	27	115	245	267	2007	56	11Dec
Nith																					
621150	Eucharhead	63	NS 26	683058	418	2017	246	144	120	214	(180) (175)	72	82	23	120	(300)	245	1921			
621202	Benzien Craig	63	NS 26	723067	302	1632	250	115	113	211	163	170	61	63	17	97	253	215	1728		
621335	Elioock	63	NS 26	757074	162	1240	207	104	98	151	144	139	43	44	9	64	181	190	1374	45	11Dec
621736	Drumlanrig Castle No.1	63	NX 25	852992	90	1253	152	73	85	130	128	126	53	49	13	52	153	140	1154	32	18Jan
621983	Kettleton Filters	63	NX 25	901995	195		146	90	83	120	129	108	55	40	12	39	136	119	1077	34	15Feb
Scar (Nith)																					
622644	Capenoch	63	NX 25	845940	52		176	76	94	135	132	117	44	47	10	51	166	149	1197	39	11Dec
Nith																					
622885	Blackwood	63	NX 25	907870	30	1155	158	89	71	120	105	107	49	33	9	45	165	128	1079	34	11Dec
Cluden (Nith)																					
623619	Maxwelton House	63	NX 25	820896	107		190	98	85	141	133	150	43	39	11	58	167	158	1273	40	18Jan
623954	Glenkiln Res.	62	NX 25	849776	137	1426	185	106	83	142	130	152	105	47	11	65	173	172	1371	49	18Jan
Nith																					
624179	Lumfries	63	NX 25	982747	49	1052	139	57	70	98	107	117	53	31	10	47	132	128	1029	35	11Dec
624181	Troqueer S.Wks	63	NX 25	969749	5		143	67	69	105	110	107	51	30	9	45	133	126	1015	40	11Dec
624349	Lochrutton W.Wks	62	NX 25	901743	83	1215	155	65	69	121	116	120	72	34	12	50	150	142	1126	38	15Feb
624573	Glencayle	63	NX 25	995682	9	1020	110	82	46	99	100	117	53	40	11	43	128	124	953	34	11Dec
624621	West Glen Filters	62	NX 25	957654	45		155	112	74	156	139	166	75	64	13	72	164	191	1361		
Coastal																					
625190	Fairgirth	62	NX 25	879565	43	1244	132	66	74	101	88	137	82	32	11	55	135	121	1054		

RAINFALL 1972

Number	Station	Co no	Grid reference	Av Alti- tude -1970 m mm	Rainfall in millimetres														Highest daily fall		
					Jan	Feb	Mar	Apr	May	Jun	Jul	Aug	Sep	Oct	Nov	Dec	Year	mm	date		
SOLWAY--(contd)																					
Urr (Coastal)																					
625486	Corsock	62	NX 25	758755	154	1405	188	98	94	137	145	152	74	52	12	72	177	181	1382	43	18Jan
625769	Chipperkyle	62	NX 25	764688	94	1227	158	84	83	130	103	147	82	46	16	58	164	147	1218	34	18Jan
625809	Corbieeton House	62	NX 25	796658	53	1146	159	88	78	119	106	129	78	41	15	56	154	147	1170	35	18Jan
Dee																					
627090	Loch Dee	62	NX 25	480791	238	2232	414	186	114	253	191	259	102	86	28	140	337	256	2366	59	19Nov
627258	Craigencallie	62	NX 25	504779	226	2147	384	170	104	245	180	255	94	80	31	145	337	257	2282		
627371	Clatteringshaws	62	NX 25	554780	178	1953	288	165	111	225	174	227	69	66	21	118	308	236	2008		
Pullaugh (Dee)																					
627410	Loch Grennoch No.1	62	NX 25	542681	218	2164	380	148	120	235	197	218	(71)	80	25	133	(310)	231	2148	104	18Jan
627422	Loch Grennoch No.2	62	NX 25	514692	460	2680	404	200	134	261	216	241	(99)	89	30	157	348	262	2441		
627438	Loch Grennoch No.3	62	NX 25	537698	213	2176	369	187	123	241	201	228	(73)	82	28	147	336	249	2264		
627450	Loch Grennoch No.4	62	NX 25	531712	315	2221	380	190	126	243	202	228	(74)	84	26	142	334	245	2274		
627466	Loch Grennoch No.5	62	NX 25	548718	213	2137	381	191	126	263	195	227	73	84	37	142	336	254	2309		
627477	Loch Grennoch No.6	62	NX 25	543736	216	2119	389	(190)	136	242	190	230	(78)	82	24	145	321	241	2268		
627478	Pullaugh Burn	62	NX 25	544741	183	2099	386	204	128	257	202	219	75	86	26	141	322	267	2313		
Dee																					
627518	Laggan of Dee	62	NX 25	572745	168	1860	258	149	96	214	174	210	66	71	21	123	263	229	1874	56	18Jan
627526	White Burn	62	NX 25	564713	399	2254	392	189	120	241	193	230	74	84	26	138	319	246	2252		
Ken (Dee)																					
628177	Cornharrow	62	NX 25	667928	247	1511	232	142	120	157	168	144	65	48	18	86	190	194	1564	54	18Jan
628309	Fingland	62	NX 25	670902	287		190	120	102	153	159	140	61	51	19	79	173	188	1435	42	18Jan
628345	Kendoon	62	NX 25	615884	156	1338	207	132	102	144	133	133	53	38	15	85	195	197	1434	46	18Jan
Deugh (Ken)																					
628433	Moor	62	NS 26	570036	241	1715	244	167	105	184	172	129	72	57	23	95	274	194	1716	42	18Jan
628634	Eow Burn	62	NX 25	557979	244		220	179	103	163	159	131	64	49	21	96	264	217	1666		
628718	Drumjohn	62	NX 25	524976	224	1483	221	145	89	178	156	142	55	49	22	101	273	218	1649		
628837	Carsphairn	62	NX 25	562931	177		210	149	108	182	168	144	65	57	21	95	259	222	1680	54	18Jan
629008	Shiel of Castlemaddy	62	NX 25	537901	274	2003	235	156	(145)	207	195	200	78	70	33	127	326	333	2105	45	18Jan
629077	Dundeugh	62	NX 25	598879	119	1424	204	122	112	161	146	142	57	42	17	89	210	204	1506		
Ken (Dee)																					
629160	Loch Dungeon	62	NX 25	515850	343		285	204	127	257	214	231	96	99	52	169	334	282	2350	53	18Jan
629210	Forrest Lodge	62	NX 25	555866	152	1795	251	158	116	217	181	196	65	66	28	111	287	230	1906		
629341	Creaganfois	62	NX 25	629817	125	1291	187	100	83	160	127	137	54	48	13	82	194	192	1377		
629433	Glenlee	62	NX 25	606805	55	1507	211	131	96	186	140	153	55	52	16	94	239	245	1588		
Dee																					
630143	Glenlochar Barrage	62	NX 25	732646	47	1231	170	88	101	129	109	152	71	49	11	59	172	148	1259	39	18Jan
630345	Ibriave	62	NX 25	751607	73	1243	189	100	75	124	116	146	62	43	12	62	157	144	1230	40	19Nov
630525	Glengap Filters	62	NX 25	653594	159		208	102	126	153	143	162	104	47	23	80	193	159	1500	36	18Jan
630769	Kirkcudbright	62	NX 25	683509	12		189	91	99	104	84	119	71	30	12	47	154	101	1101		
Coastal																					
630990	Roberton	62	NX 25	600486	15	999	149	77	79	98	81	103	70	31	16	46	135	83	968	29	18Jan
Water Of Fleet (Coastal)																					
631267	Loch Fleet	62	NX 25	556698	358	2153	371	191	117	235	196	226	75	85	28	140	299	250	2213	36	18Jan
631507	Cally Market Gardens	62	NX 25	604550	32	1301	203	105	94	134	113	118	73	39	15	54	165	100	1213		
Cree																					
632190	Corrafeckloch	62	NX 25	328806	183		195	125	78	153	122	140	61	47	27	94	210	158	1410	47	18Jan
632320	Bargrennan	62	NX 25	361789	110	1517	198	123	69	166	125	143	66	49	28	101	221	165	1474		
Water Of Minnoch (Cree)																					
632460	Tarfessock	72	NX 25	362882	226		235	117	114	199	138	179	112	76	41	133	283	211	1838		
632654	Bennan	62	NX 25	396818	312		228	151	100	195	171	182	93	79	35	128	267	208	1837		
Cree																					
633029	Penninghame Priscu	61	NX 25	382699	46	1364	176	109	72	139	(100)	142	54	37	22	82	191	140	1264	39	18Jan
633157	Minnigaff	62	NX 25	401674	50	1195	169	98	62	135	95	100	63	39	23	71	165	124	1144		
633235	Drigmcra	62	NX 25	461722	146		246	142	112	189	136	163	82	60	36	111	254	152	1683		
633342	Newton Stewart	61	NX 25	406657	46	1189	167	88	69	140	95	109	64	39	25	66	157	120	1139		
633631	Palnure	62	NX 25	452646	15	1289	194	106	88	139	97	118	59	40	28	71	170	119	1229	39	18Jan
Bladnoch (Coastal)																					
634009	Derry	61	NX 25	261735	152		192	111	94	164	119	146	71	46	35	89	256	165	1488		
Tarf (Bladnoch)																					
634588	Balminnoch	61	NX 25	268654	125		169	136	81	124	107	122	74	42	22	70	191	127	1265		
634830	Craichlaw	61	NX 25	306610	91	1237	132	102	90	122	(100)	126	64	48	23	69	186	126	1188		
Bladnoch (Coastal)																					
635243	Fordbank	61	NX 25	425548	15	1157	185	90	65	127	94	116	63	39	22	78	168	119	1186	36	18Jan
Coastal																					
635439	Culderry	61	NX 25	476467	8		133	69	76	125	74	115	62	33	18	80	135	94	1014	34	90Oct
635525	Hazelbank	61	NX 25	441484	34		174	80	84	131	96	115	76	35	19	83	147	108	1148		
635647	Galloway House	61	NX 25	474455	6	1071	147	78	80	124	79	112	67	34	17	86	133	98	1055		
635851	Glasserton	61	NX 25	421381	73		132	67	81	105	76	117	79	34	18	86	131	86	1012		
Luce																					
636400	Lagafater Lodge	72	NX 25	139759	244	1591	213	155	104	217	115	148	78	86	51	100	266	158	1691	71	8Apr
Penwhirn (Luce)																					
636561	Penwhirn Filters	61	NX 25	127693	166	1441	203	168	97	154	138	134	84	70	37	83	277	138	1583	64	19Nov
Luce																					
637044	Camrie Farm	61	NX 25	201600	107	1237	138	107	81	107	88	104	64	45	30	56	172	95	1087	29	19Nov
Coastal																					
637507	West Freugh Met. Office</																				

Number	Station	Co no	Grid reference	Av Alti- tude -1941 -1970 mm	Rainfall in millimetres												Highest daily fall		
					Jan	Feb	Mar	Apr	May	Jun	Jul	Aug	Sep	Oct	Nov	Dec	Year	mm	date
AYRSHIRE RIVER PURIFICATION BOARD AREA, 2601 SQUARE KILOMETRES																			
HYDROMETRIC AREAS 82 AND 83																			
Ouisik (Stinchar)																			
639746	Barrhill, Mauk Mill	72	NX 25	244814	76	187	138	89	157	122	143	60	49	34	88	240	161	1468	51 18Jan
Stinchar (Coastal)																			
640293	Ballantrae	72	NX 25	084825	12	167	139	87	147	74	91	46	26	22	59	165	93	1116	
Girvan																			
640591	Loch Bradan	72	NX 25	437978	308	206	123	102	224	145	198	85	64	33	100	319	211	1810	
640593	Loch Bradan	72	NX 25	434978	296 1677	223	119	101	219	139	190	83	61	32	102	(321)	(210)	1800	
641098	Crosshill	72	NS 26	326064	43	117	72	80	138	71	118	51	45	20	43	171	100	1026	38 18Jan
641169	Kirkbride House	72	NS 26	334047	114 1160	126	77	84	176	75	132	50	60	22	48	183	107	1140	38 18Jan
641270	Wallacetown	72	NS 26	278031	75	118	83	86	172	70	126	59	43	27	53	170	93	1100	41 8Apr
641443	Penhapple Res.	72	NX 25	257969	202 1308	155	89	89	174	92	144	66	62	29	72	208	137	1317	42 8Apr
641540	Girvan	72	NX 25	184979	8 958	124	94	83	147	57	107	50	31	18	55	169	90	1025	40 8Apr
Coastal																			
641733	Culzean Castle	72	NS 26	231098	42 1048	101	60	77	122	69	121	51	36	16	41	116	80	896	
Doon																			
641982	Starr	72	NX 25	481936	244 1583	254	135	86	214	155	175	65	54	35	95	304	210	1782	
642141	Loch Becavr	72	NX 25	441938	264 1858	223	147	110	260	167	207	83	73	41	103	335	251	2000	
642328	Loch Finlas	72	NX 25	469981	256 1509	218	117	86	191	131	152	72	53	25	103	246	174	1568	
642340	Garpel Burn	72	NX 25	482985	216 1440	215	142	104	166	133	139	61	50	25	83	258	161	1537	41 16Jan
642525	Mossdale Filters	72	NS 26	495043	229	179	132	94	149	118	125	57	41	21	66	204	135	1321	39 15Feb
642750	Kerse Filters	72	NS 26	425131	226 1305	126	83	81	160	86	141	69	57	25	51	186	110	1175	34 18Jan
642992	Knockjarder W. Wks	72	NS 26	353150	84 1083	84	58	64	137	68	129	60	40	20	43	142	79	924	29 18Jan
643034	Otterden House	72	NS 26	307146	107 1086	87	56	74	140	74	135	60	41	21	44	145	93	970	32 8Apr
643087	Doonholm	72	NS 26	338175	27 1055	73	48	64	141	65	124	49	40	19	40	140	88	891	22 26Mar
643095	Alloway, Doonbrae	72	NS 26	331180	23 991	76	49	55	140	65	132	47	37	17	40	130	86	874	24 18Jan
Ayr																			
643247	Glenbuck	72	NS 26	751295	274	153	93	105	147	119	133	47	60	20	40	164	106	1187	26 9Nov
643795	Blackside Water Tank	72	NS 26	575285	256 1191	78	68	71	153	86	110	52	81	24	41	152	85	1001	
Lugar (Ayr)																			
644101	Dalbair	72	NS 26	645192	223	138	64	102	111	84	96	43	52	18	42	144	97	991	
644290	Lugar	72	NS 26	589215	177	107	64	87	131	67	93	35	60	18	41	142	76	921	
644415	Cumnock, Holmhead	72	NS 26	558204	104 1053	89	63	78	131	72	106	37	40	21	43	145	87	912	26 18Jan
Ayr																			
644812	Barskimming, Burrtrae	72	NS 26	476245	67	73	51	59	147	64	87	49	51	18	39	134	69	841	
644825	Hillhead Water Tank	72	NS 26	494283	172 1093	77	55	55	150	83	98	59	60	21	37	124	75	894	29 9Nov
645244	Killoch Colliery	72	NS 26	479203	152	92	52	52	140	68	92 (46)	53	22	37	141	77	872		
645404	Auchincruive	72	NS 26	389236	45 918	60	44	47	131	58	107	52	34	21	38	122	70	784	21 18Jan
645445	Ayr Cemetery	72	NS 26	348211	12 858	62	42	50	133	58	103	42	26	19	36	118	71	760	25 7Apr
645455	Ayr Racecourse	72	NS 26	347223	14	62	42	49	130	66	110	45	32	16	39	125	73	789	22 8Apr 7Jun
Coastal																			
645590	Frestwick Met. Office	72	NS 26	369261	16 912	59	43	50	117	65	124	50	36	16	36	119	73	788	36 7Jun
645746	Troon, Marr College	72	NS 26	335312	12	71	43	49	120	57	99	47	45	13	33	96	86	759	21 18Jan
645776	Collenan Res.	72	NS 26	349330	46 993	63	43	50	126	64	101	53	48	16	35	98	93	790	22 18Jan
645804	Gailes	72	NS 26	323354	4 916	71	46	48	114	66	89	54	49	12	35	93	86	763	24 17Jan
Irvine																			
646054	Darvel, Burgh Yard	72	NS 26	563376	106 1270	104	72	74	149	85	127	45	55	24	39	123	109	1006	30 17Jun
646069	Ianfene	72	NS 26	551365	137	95	69	68	140	88	121	50	60	22	42	126	103	984	
646459	Carnell	72	NS 26	467322	76 1107	76	51	60	137	85	114	53	62	20	43	118	88	907	
Penwick (Irvine)																			
646676	Moor Park	72	NS 26	510479	256 1413	103	82	65	144	116	149	69	85	20	52	139	153	1177	
646688	Baithill	72	NS 26	482468	195 1364	99	79	58	146	112	143	65	83	20	45	126	142	1118	
646765	North Craig Res.	72	NS 26	438412	97 1187	81	61	53	123	96	120	48	74	18	42	124	120	960	30 17Jun
646792	Lochgoin Res.	72	NS 26	534474	264 1513	106	79	74	146 (118)	161	161	65	79	21	54	133	149	1185	
646807	Craigendunton Res.	72	NS 26	522455	245 1429	99	84	75	150 (107)	157	157	72	88	22	51	130	155	1190	
646843	Croilburn	72	NS 26	537440	221	81	77	59	138	96	142	67	80	20	44	121	133	1058	
Irvine																			
646960	Kilmarnock	72	NS 26	414378	34 1016	78	44	48	122	70	86	50	70	12	37	108	102	827	27 18Jan
Annick (Irvine)																			
647317	Stewarton Filters	72	NS 26	439478	162 1320	108	73	59	130	118	118	57	79	18	44	126	133	1063	28 30Dec
647479	Dunlop	72	NS 26	412489	146 1317	109	76	62	129	120	105	60	67	19	44	124	145	1060	32 30Dec
Garnock (Irvine)																			
647742	Pundeavon Res.	72	NS 26	294577	276 1985	175	128	76	221	200	175	91	140	28	79	199	213	1725	
647782	Beith Filters	72	NS 26	371538	126 1410	119	76	60	140	132	117	75	77	21	46	154	164	1181	32 30Dec
Rye (Garnock)																			
647895	Rye Water	72	NS 26	252585	315	175	114 (80)	190	174	176	76	111	35	79	187	186	1583		
647903	Blairpark	72	NS 26	248574	220 1703	179	116	75	193	171	177	72	104	35	78	176	183	1559	
647917	Catburn	72	NS 26	255559	309 1776	182	123 (74)	220	201	205	93	130	36	90	190	228	1772		
647920	Whitehill	72	NS 26	263563	191 1751	188	140	83	195	175	172	81	126	33	78	193	205	1669	
647938	Routhane Burn	72	NS 26	266573	318	177	130 (82)	192	173	169	84	129	34	84	183	198	1635		
647948	Campbell Res.	72	NS 26	275549	186 1733	167	113	80	190	171	162	83	129	35	73	195	174	1572	
647962	Baining	72	NS 26	264545	273 1772	168	120	75	174	170	159	77	132	32	74	189	190	1560	
Garnock (Irvine)																			
648002	Thirdpart	72	NS 26	264506	171	128	83	60	130 (127)	(125)	75 (95)	25	49	136	140	1173			
Caaf (Garnock)																			
648019	Bradshaw	72	NS 26	239539	323	163	117	76											

RAINFALL 1972

		RAINFALL 1972																	Highest daily fall	
Number	Station	Co no	Grid reference	Alti- tude	Av 1941-1970	Rainfall in millimetres												Year	ms date	
						Jan	Feb	Mar	Apr	May	Jun	Jul	Aug	Sep	Oct	Nov	Dec			
AYRSHIRE--(contd)																				
	Garnock (Irvine)																			
648134	Blair House	72	NS 26 302481	47	1323	113	74	62	139	111	108	72	82	25	39	131	133	1089	31 18Jan	
	Lugton (Garnock)																			
648517	Montgreenan	72	NS 26 344443	55	1190	110	62	57	126	93	84	60	75	13	37	109	128	954	25 30Dec	
	Garnock (Irvine)																			
648612	Ravenspark Hospital	72	NS 26 309407	7	1020	102	47	62	125	83	91	53	63	8	39	105	96	874		
	Coastal																			
648680	Greenhead Filters	72	NS 26 273437	56	1116	114	60	54	120	101	100	64	68	11	38	113	109	952	32 18Jan	
648746	Ardrossan Filters	72	NS 26 235444	51	1088	117	64	61	129	117	104	63	57	10	41	113	107	983	30 18Jan	
648861	Crosbie Res.	72	NS 26 218507	114	1203	135	95	53	119	123	113	61	80	18	47	113	109	1066	32 18Jan	
648926	Fairlie W. Wks	72	NS 26 214555	82	1314	139	90	70	130	150	119	67	80	20	50	120	135	1170		
649050	Largs	72	NS 26 204599	6	1248	140	65	70	123	140	127	56 (61)	20	44	112	105	1083			

CLYDE RIVER PURIFICATION BOARD AREA, 5565 SQUARE KILOMETRES

HYDROMETRIC AREAS 84 TO 87

Coastal																			
649500 Largs, Woodbank	72 NS 26 199607	8	1236	175	94	70	129	139	126	57	60	20	50	116	112	1148	34	18Jan	1Apr
649530 Millburn Cottage	72 NS 26 194657	6		159	88	70	119	121	134	53	64	20	56	113	120	1117			
649597 Kelly Dam	73 NS 26 223693	190	1640	231	103	89	181	184	169	74	80	26	77	182	194	1590			
Kip (Coastal)																			
649638 Knockencorsan	72 NS 26 246676	317	1860	294	141	116	222	209	210	69	93	34	95	221	232	1936			
649646 Largs Road	72 NS 26 249685	277	1790	290	138	105	209	202	175	65	89	29	80	209	211	1802			
649661 Loch Thom	73 NS 26 256725	196	1751	242	121	95	213	177	169	76	71	22	76	210	194	1666	38	25May	
649684 Shielhill	73 NS 26 237727	278	1709	226	112 (82)	(200)	(180)	160	75	69	21	72	195	167	1559				
649697 Larkfield Filters	73 NS 26 245761	103	1603	193	101	73	181	137	144	80	65	21	57	174	148	1374	33	25May	
649713 Spango Burn	73 NS 26 243736	231	1773	223	122	85	203	181	166	83	68	20	74	183	173	1581			
649753 Daff Burn Res.	73 NS 26 227712	155	1726	215	104	84	186	163	162	76	73	25	63	182	181	1514			
Coastal																			
649817 Greenock, Newton Street	73 NS 26 264771	53		186	88	68	158	122	125	64	53	13	48	163	129	1217	26	25May	
649827 Hole Glen	73 NS 26 259745	189	1739	240	115 (84)	204	161	167	78	71	20	72	208	183	1603	40	25May		
649836 Greenock	73 NS 26 274757	61	1508	203	107	78	189	134	137	63	54	15	59	178	152	1369	34	25May	
649842 New Yetts Dam	73 NS 26 264738	241	1769	(243) (120) (84)	200	151	166	75	70	19	71	201	182	1582					
649890 Dougliehill Filters	73 NS 26 317738	169	1569	198	123	84	188	150	146	61	70	17	71	221	170	1499	36	18Jan	
Clyde																			
649919 Thick Cleuch	71 NS 26 952021	457	2045	260	144	115	218	213	198	92	85	25	80	(250)	210	1890			
649926 Daerhead	71 NS 26 964030	397	2140	285	153	106	226	210	208	82	77	24	80	246	221	1918			
649941 Lower Carsehope	71 NS 26 963048	373	2013	290	150	116	234	202	196	87	74	18	75	242	226	1910			
649952 Upper Carsehope	71 NS 26 939040	518	2083	243	130	109	219	196	234	89	91	22	81	(260)	217	1891			
649970 New Kirkhope	71 NS 26 963055	357	2002	288	159	115	259	196	192	91	76	20	85	251	234	1966	52	28Apr	
649972 New Crookburn	71 NS 26 966056	354	2022	278	146	108	232	215	185	86	79	19	75	227	212	1862	50	18Jan	
649994 Whiteclm	63 NS 26 984036	427	2093	310	162	113	232	263	222	83	70	18	89	259	249	2070			
650002 Lamb Sike	71 NS 26 977043	408	2063	295	157	115	206	225	215	83	75	20	86	(235)	250	1962			
650022 Kirkhope Cleuch	71 NS 26 954069	427	2102	285	152	114	270	221	210	80	96	19	88	260	263	2058			
650048 White Burn	71 NS 26 997060	381	1886	285	151	126	239	210	185	73	78	19	84	279	253	1982			
650123 Hitteril	71 NS 26 963099	257	1659	235	125	106	203	177	159	69	62	17	67	210	207	1637			
650291 Feden Res.	71 NS 26 942123	294	1616	204	96	96	199	169	163	77	75	21	59	202	191	1552	44	11Dec	
Camps (Clyde)																			
650597 Risingclaw	71 NT 36 036200	480	1569	180	131	120	177	164	129	50	61	17	64	171	160	1424			
650606 Beat Rig	71 NT 36 013209	427	1472	179	125	116	148	149	118	38	56	13	58	165	130	1295			
650630 Whitecamp	71 NT 36 029214	358	1331	150	116	114	150	136	114	38	56	16	54	125	130	1199			
650638 Kneesend	71 NT 36 013225	366	1261	147	106	100	125	128	100	36	56	16	47	105	105	1071			
650642 Hillshaw	71 NT 36 042252	549	1469	180	117	125	135	95	99	41	61	21	45	173	124	1216			
650656 Linnburn	71 NT 36 022253	381	1323	160	103	102	135	116	106	34	55	20	44	118	112	1105			
650696 Camps Res.	71 NS 26 997226	295	1184	152	97	98	141	131	115	32	53	16	46	116	113	1110	33	7Apr	
Clyde																			
650782 Leadhills	71 NS 26 888153	387	1574	193	119	108	195	166	155	62	84	24	70	181	182	1539	40	25May	
650872 Abington	71 NS 26 932230	247	1084	150	97	92	140	94	103	42	43	12	34	126	119	1052	34	7Apr	
Duneaton (Clyde)																			
650930 Cairn Table No.2	71 NS 26 743235	356		169	87	126	156	138	137	53	54	34	63	157	152	1326			
650993 Auchandaff	71 NS 26 762236	356	1437	167	83	100	152	143	135	50	51	33	61	150	142	1267			
Clyde																			
651763 Coulter Res.	71 NT 36 036276	347	1342	179	107	105	147	131	123	35	65	16	50	138	135	1231	39	11Dec	
651815 Cowgill Res.	71 NT 36 008295	302		(140)	80	85	119	99	107	31	51	15	37	115	88	967			
652104 Huntfield	71 NT 36 012402	271		72	40	45 (80)	75 (70)	28	45	15	8	80 (70)	628						
652271 Easton	71 NT 36 085493	255	859	67	47	56	84	72	71	24	41	10	23	73	58	626			
652672 Carnwath	71 NS 26 974464	208	826	61	44	57	86	81	73	25	41	12	19	70	73	642	20	9Nov	
652839 Loch Lyoch Res.	71 NS 26 932357	273	1015	112	69	71	123	88	113	34	52	14	32	118	87	913			
Douglas (Clyde)																			
652954 Monksfoot	71 NS 26 787285	238	1258	119	79	83	142	115	126	39	50	18	36	154	112	1073	34	9Nov	
653415 Hapendon Station	71 NS 26 847349	206		97	49	62	102	87	103	42	44	9	24	124	89	832	36	9Nov	
Clyde																			
653557 Bonnington Power Sta.	71 NS 26 884417	119	821	83	41	46	99	75	84	33	40	9	13	88	76	687	30	9Nov	
653597 Lanark, Hope Bank	71 NS 26 881438	204		65	42	42	95	77	88	30	34	11	15	72 (75)	646				
Mouse (Clyde)																			
653714 Springfield Res.	71 NS 26 907520	262	929	67	54	63	97	73	85	24	46	14	21	74	73	691			
653823 Woolfords	71 NT 36 004567	259	1020	72	69	65	100 (87)	105	28	56	19	22	92	73	788				
Clyde																			
654152 Coldstream Res.	71 NS 26 873499	244	873	63	51	50	85	60	87	21	38	12	19	62	78	626	17	9Nov	
Nethan (Clyde)																			
654310 Dunside Res.	71 NS 26 748372	305	1321	124	75	66	151	123	151	58	53	19	41	169	124	1154	39	9Nov	
654466 Burnfoot	71 NS 26 809429	130		83	54	52	98	80	96	33	33	12	23	98	98	760	33	9Nov	

RAINFALL 1972

Number	Station	Co no	Grid reference	Av Alti- tude -1970 m mm	Rainfall in millimetres												Highest daily fall				
					Jan	Feb	Mar	Apr	May	Jun	Jul	Aug	Sep	Oct	Nov	Dec	Year	mm	date		
CLYDE-- (contd)																					
Clyde																					
654629	Mauldslie	71	NS 26	808502	44	826	67	40	52	86	80	87	24	29	12	20	74	81	652	23	9Nov
654646	Gair Res.	71	NS 26	853535	200		67	55	47	92	70	80	22	35	12	20	66	72	638	22	7Apr
654816	Clyde Park S.Wks	71	NS 26	772539	30		57	37	45	101	99	83	29	34	9	22	72 (80)		668		
Avon (Clyde)																					
655036	Glengavel Res.	71	NS 26	663351	256	1405	112	87	80	148	97	141	53	65	23	33	159	113	1111	31	9Nov
655240	West Brwncastle	71	NS 26	622432	238	1410	97	71	69	144	96	147	52	72	21	45	160	135	1109	31	9Nov
655462	Kype Res.	71	NS 26	735387	287	1320	114	84	71	160	112	132	52	56	17	36	178	134	1146	38	9Nov
655838	Glassford Filters	71	NS 26	709478	236	1160	87	51	57	110	101	118	47	51	16	30	124	114	906	35	9Nov
South Calder (Clyde)																					
656041	Shotts Res.	71	NS 26	880613	247	1066	88	62	60	113	98	122	34	46	21	30	84	79	837	21	29May
Clyde																					
656475	Townhill Filters	71	NS 26	694546	131	960	74	44	47	126	84	106	40	42	12	26	107	110	818	27	9Nov
North Calder (Clyde)																					
656740	Koughrigg Res.	71	NS 26	804639	202	947	63	51	59	98 (96)	97	27	49	17	22	77	70	726			
Luggie (North Calder)																					
656992	Coatbridge, West End Park	71	NS 26	722649	73	898	60 (38)	46	86	103 (87)	33	40	10	24	63	80	670				
657000	Coatbridge	71	NS 26	712643	78	852	58	37	43	82	102	86	32	39	9	27	73	81	669	22	11Dec
Rotten Calder (Clyde)																					
657086	Leaburn	71	NS 26	643497	221		105	65	64	140	121	143	52	67	17	33	132	132	1071		
Clyde																					
657356	Tollcross Park	71	NS 26	639638	26	947	82	43	43	90	106	87	40	45	13	28	93	88	758	23	25May
657446	Alexandra Park	71	NS 26	618657	43	970	82	41	45	86	115	86	54	49	10	31	93	89	781	30	25May
657519	Glasgow Green	71	NS 26	599645	11	957	83	43	43	76	97	84	55	44	9	30	97	90	751	25	25May
657587	Bellahouston Park	71	NS 26	553637	24	1010	86	43	39	88	97	84	52	38	8	33	116	106	790	27	25May
Kelvin (Clyde)																					
657706	Kilsyth, Colzium House	75	NS 26	728787	93	1345	118	67	68	102	106	115	46	59	17	37	134	113	982	30	17Jun
657711	Kilsyth S.Wks	75	NS 26	711773	41	1331	109	59	65	97	112	97	47	52	14	36	131	102	921	27	25May
657842	Kirkintilloch	74	NS 26	665743	60		117	56	57	99	115	99	53	51	11	33	104	84	879		
Luggie (Kelvin)																					
658294	Gartloch Hospital	71	NS 26	680669	89	983	72	43	50	82	111	87	46	54	12	27	91	86	761	19	25May
Kelvin (Clyde)																					
658562	Bishopbriggs	71	NS 26	617700	91	1035	94	44	58	114	116	91	48	49	10	26	100	94	844	22	7Apr
Allander (Kelvin)																					
658669	Burncrooks Filters	75	NS 26	501793	216	1593	150	101	68	143	157	121	78	67	19	55	178	180	1317	32	25May
658765	Mugdock Res.	74	NS 26	558755	98	1278	113	60	60	119	138	89	64	53	16	34	144	113	1003	26	25May
Kelvin (Clyde)																					
658904	Glasgow, Springburn	71	NS 26	608686	107	1044	91	43	52	98	129	98	59	49	10	30	93	88	840	22	25May
658929	Ruchill Park	71	NS 26	578680	69	996	88	46	49	87	108	83	53	39	6	36	88	88	771	22	25May
658932	Glasgow Botanic Gardens	71	NS 26	568675	40	989	87	47	44	87	105	89	56	42	9	36	100	95	797	22	25May
658950	Kelvingrove Park	71	NS 26	572666	15	958	87	47	48	83	102	90	57	40	8	32	101	92	787	22	25May
Clyde																					
658988	Victoria Park	71	NS 26	541673	9	984	82	44	49	91	95	85	51	39	8	31	96	96	767	20	19Nov
Black Cart (Clyde)																					
659123	Upper Calder	73	NS 26	265647	408	2333	274	155	131	246	232	245	99	143	38	110	255	286	2254		
659140	Calder Water, Barytes Mine	73	NS 26	283650	307	2319	265	194	125	273	251	259	96	145	37	112	277	294	2328	46	18Jan
659150	Calder Dam	73	NS 26	295653	280	2335	255	181	110	282	245	246	88	136	35	112	292	281	2263		
659155	Queenside Loch	73	NS 26	294643	384	2395	270	191	123	265	252	236	95	151	37	117	282	287	2306		
659169	Muirshiel Mill	73	NS 26	310633	238	2113	206	174	93	230	244	210	93	132	25	85	245	259	1996	48	18Jan
659172	White Grain Burn	73	NS 26	279633	436	2355	255	185	120 (258)	244	244	106	155	40	119	266	290	2282			
659231	Kaim Dam	73	NS 26	346622	188	1945	167	127	74	218	194	181	86	106	18	80	232	230	1713	43	25May
659336	Springside	73	NS 26	404578	162	1447	126	88	62	146	153	115	74	74	20	54	162	175	1249		
659347	Muirhead	73	NS 26	390576	147	1415	127	82	64	130	149	113	68	69	17	47	151	168	1185	34	25May
659405	Lochwinnoch S.Wks	73	NS 26	356588	29	1583	142	88	67	156	179	119	74	76	19	59	187	191	1357	38	6May
Gryfe (Black Cart)																					
659724	Gryfe Res.	73	NS 26	287711	195	1769	233	144	89	221	170	168	63	66	24	80	236	193	1687	41	28Apr
659728	Darndaff Moor	73	NS 26	276731	259	1716	221	129	82	199	150	158	66	66	20	75	203	171	1540		
659736	Mansfield	73	NS 26	295715	175	1681	232	143	86	221	168	166	63	66	22	80	229	186	1662	41	28Apr
659808	Kilmacolm	73	NS 26	358691	74	1524	179	81	59	152	183	146	58	68	12	53	209	186	1386	47	25May
659817	Creuch Hill	73	NS 26	267688	411	2049	234 (175)	102	224	192	190	75	96	31	99	231	215	1864			
659828	Green Water	73	NS 26	288700	240	1853	230	136	100	222	190	187	72	93	30	92	242	202	1796		
659888	Kilmacolm W.Wks	73	NS 26	317674	163	1966	197	153	88	237	210	188	83	106	22	93	274	256	1907		
659916	Duchal Moor	73	NS 26	282667	351	2081	238 (175)	104	226	195	192	77	98	35	106	240	240	1926			
660006	Lochend	73	NS 26	373648	134		158	103	69	166	154	139	71	78	15	68	195	203	1419		
660067	Barochan	73	NS 26	401694	75		126	91	50	125	131	125	60	53	13	46	156	153	1129		
Black Cart (Clyde)																					
660285	Abbotsinch Met.Office	73	NS 26	480667	5		91	48	45	90	104	92	42	40	11	31	112	105	811	29	25May
White Cart (Black Cart)																					
660468	Picketlaw Res. No.1	73	NS 26	567516	210	1428	115	74	67	159	127	153	61	65	18	43	164	171	1217	35	17Jun
660628	East Kilbride	71	NS 26	638535	178		104	61	54	130	116	135	42	50	15	34	128	145	1014	34	25May
660719	Linn Park	71	NS 26	583591	50	1000	83	50	46	100	115	109	50	42	11	29	111	115	861	28	25May
660723	Queen's Park	71	NS 26	581619	45	978	80	44	40	81	91	90	51	43	10	28	106	97	761	24	11Dec
660824	Rouken Glen Park	73	NS 26	547585	47	1087	98	57	48	115	123	111	54	45	13	33	141	152	990	13	25May
660863	Crossmyloof	71	NS 26	572627	23		76	46	43	79	93	94	48	43	11	40	106	95	774	25	25May
Levern (White Cart)																					
660928	Neilston Filters	73	NS 26																		

RAINFALL 1972

Number	Station	Co no	Grid reference	Av Alti- tude -1970 m mm	Rainfall in millimetres													Highest daily fall	
					Jan	Feb	Mar	Apr	May	Jun	Jul	Aug	Sep	Oct	Nov	Dec	Year	mm	date
CLYDE-- (contd)																			
661344	Cochno Filters	74	NS 26	494737	126 1200	100	62	50	98	100	87	59	56	13	35	116	106	882	22 18Jan
Clyde																			
661400	Fyn Loch	74	NS 26	453765	329 1442	(145)	(105)	61	112	128	119	67	63	18	56	131	132	1137	
661440	Greenland Dam	74	NS 26	441757	259 1352	131	93	59	101	114	109	59	56	10	44	128	128	1032	
661462	Whitemoss Res.	73	NS 26	414719	56 1181	135	95	58	113	108	123	58	50	13	51	127	144	1075	
661472	Dumbarton S. Wks	74	NS 26	407745	3 1131	(120)	60	50	110	109	102	41	43	8	41	131	133	968	
661506	Garshake Filters	74	NS 26	415762	70 1192	124	93	46	101	116	101	43	48	8	41	136	131	988	
Falloch (Leven)																			
661883	Lairig, Arnan	81	NN 27	295182	340 3114	363	166	137	277	351	239	195	186	41	186	385	397	2923	
661901	Inverarnan	74	NN 27	317185	18	352	206	119	251	288	197	139	124	32	168	336	347	2559	74 25May
662014	Ardvorlich	74	NN 27	315116	342 3142	316	190	107	305	248	266	155	178	47	165	345	345	2667	
662042	Sloy Power Sta.	74	NN 27	321098	12	326	190	98	255	261	238	140	124	23	145	305	307	2412	63 25May
Inveruglas (Falloch)																			
662077	Allt a' Chnoic	74	NN 27	255140	411 3198	362	255	128	331	316	263	175	182	53	223	409	445	3142	
662119	Sloy Main Adit	74	NN 27	293104	204	308	196	122	326	299	277	153	164	39	196	379	375	2834	
662130	Beinn Ime, South	77	NN 27	270080	361 3696	338	231	210	401	319	326	180	194	50	234	430	424	3337	
Falloch (Leven)																			
662214	Corrieichan	75	NN 27	376085	198 2262	295	186	108	222	281	170	120	111	16	131	273	304	2217	
662454	Ardess	75	NS 26	360994	18 2047	264	159	85	204	239	178	87	85	15	116	250	257	1939	65 25May
662588	Inverbeg	74	NS 26	344981	46	210	143	63	230	261	188	96	93	21	123	231	273	1952	85 25May
662838	Sallochy	75	NS 26	387955	47 1858	254	149	79	184	230	161	86	69	14	108	249	249	1832	60 25May
662851	Cashell Burn	75	NS 26	418954	334 2037	260	160	86	226	250	202	112	96	21	132	251	262	2058	
662984	Arrochymore	75	NS 26	415918	30	174	117	71	120	166	129	66	61	12	55	139	165	1275	38 15Feb
663046	Glen Finlas Res., South	74	NS 26	329893	221	(205)	172	80	181	227	189	114	133	29	123	244	221	1918	
Fruin (Falloch)																			
663121	Auchengaich Res., North	74	NS 26	276918	244	(210)	125	91	163	182	154	95	97	29	99	207	232	1684	
663174	Ballevculin	74	NS 26	295885	137	178	103	79	141	140	152	83	75	22	91	175	182	1421	
663182	Blairnairn No.1	74	NS 26	302882	175 1786	182	104	80	144	143	160	82	82	20	99	178	175	1449	
Endrick (Falloch)																			
663366	Endrick Weir	75	NS 26	682867	238 1511	184	120	80	130	183	128	80	79	(15)	(55)	(200)	196	1450	
663688	Balfon, The Old Manse	75	NS 26	542891	91	155	84	64	109	133	114	67	41	11	32	139	(143)	1092	
663787	Blane field	75	NS 26	555796	76 1399	136	92	70	148	151	127	66	56	14	39	149	144	1192	32 25May
663926	Burncrocks Res.	75	NS 26	490796	251	174	106	79	152	171	123	70	58	(20)	59	168	180	1360	
664010	Drymen, Muir Park	75	NS 26	488919	201 1528	170	91	70	116	165	141	78	83	13	53	171	168	1319	
664254	Gartocharn	74	NS 26	425857	45 1353	137	78	58	115	146	113	65	59	10	41	139	140	1101	32 25May
Leven (Clyde)																			
664462	Loch Lomond Park	74	NS 26	391832	56 1423	149	91	73	118	104	109	64	64	12	40	143	127	1094	24 18Jan
Clyde																			
664693	Ardoch	74	NS 26	364763	14	147	82	47	107	116	103	46	49	9	(45)	138	110	999	
Coastal																			
664975	Helensturgh	74	NS 26	303837	96	156	90	78	124	114	105	82	70	22	51	167	119	1178	22 18Jan
665073	Garelochhead	74	NS 26	240911	3 1832	206	126	80	163	157	144	88	66	21	(95)	200	204	1550	
665238	Finnart	74	NS 26	241951	15 1869	267	150	88	189	187	161	100	81	22	94	220	216	1775	43 25May
665451	Glen Cree	77	NN 27	269037	30	295	171	98	264	248	231	135	155	34	170	302	298	2401	56 25May
665674	Drimsyniebeg	77	NN 27	188043	24 2507	341	187	119	289	258	226	95	123	37	144	336	295	2450	57 25May
666043	Blairmore	77	NS 26	192828	46	160	119	95	185	173	169	97	81	32	113	213	(185)	1622	
Eachaig (Coastal)																			
666215	Glenbranter	77	NS 26	113978	24	278	145	111	254	231	187	113	100	34	149	252	248	2102	51 18Jan
666484	Younger Botanic Garden	77	NS 26	141856	12 2293	294	164	113	236	213	181	107	109	33	137	274	247	2108	25May
Coastal																			
666998	Knockdcw	77	NS 26	104707	31 1489	163	101	81	157	146	141	89	69	33	84	165	136	1365	35 1Apr
667153	Glen Tarsan	77	NS 26	070833	117 2138	327	(176)	110	238	209	186	103	108	35	138	227	247	2104	
667167	Loch Striven Pwr Sta. No.2	77	NS 26	056839	4	300	162	107	223	192	186	101	99	31	128	215	242	1966	49 18Jan
667391	Rothsay Academy	76	NS 26	083649	43 1374	147	86	93	122	131	110	78	70	27	63	161	140	1228	30 18Jan
667417	Dhu Loch W. Wks	76																	

Number	Station	Co no	Grid reference	Altitude -1970 m	Av -1970 mm	Rainfall in millimetres												Highest daily fall mm	date
						Jan	Feb	Mar	Apr	May	Jun	Jul	Aug	Sep	Oct	Nov	Dec	Year	

KINTYRE AND SOUTH-WESTERN ISLANDS AREA, 2293 SQUARE KILOMETRES

HYDROMETRIC AREA 104

Coastal																					
671650	MacI Dønn	76	NS	26	011405	320	2266	227	152	120	319	187	211	111	200	31	141	293	230	2222	
671684	Erodick Castle	76	NS	26	013377	15	1818	205	148	88	232	151	169	106	91	20	103	264	189	1766	52 18Jan
672070	Fladda Lighthouse	76	NS	26	028190	16	1134	120	62	73	140	76	121	(42)	43	(17)	37	107	73	911	
673530	Loch a' Chuirn	77	NH	16	788461	122		227	134	123	188	141	150	91	117	34	126	252	183	1766	
674033	Colluska	77	NH	16	718320	148		262	142	125	180	134	121	95	100	27	105	233	140	1664	
674085	Corrylach	77	NH	16	707300	137	1488	215	115	110	155	114	104	95	86	22	95	195	122	1428	
674177	Lussa Power Sta.	77	NH	16	735261	26		148	84	98	147	93	102	76	78	19	68	213	114	1240	44 18NOV
674400	Sanda Lighthouse	77	NH	16	724038	6		117	74	96	88	78	111	72	51	26	58	173	65	1009	29 19NOV
674813	Carskiey	77	NH	16	655079	15		111	62	121	117	94	139	81	57	43	50	210	91	1176	33 18NOV
674838	Peorlon	77	NH	16	631076	201		112	63	121	118	96	158	92	65	46	55	218	91	1235	
675177	Machrihanish																				
	Met.Office	77	NH	16	663226	10	1164	150	86	101	124	95	93	63	53	15	63	177	101	1121	34 18NOV
675710	Largie Castle	77	NH	16	699461	24	1311	208	126	109	135	97	92	72	69	25	82	170	106	1291	
676202	Gigha	77	NH	16	642478	20	1088	121	66	77	126	67	84	66	75	18	56	118	104	978	27 27Oct
677028	Port Ellen Airfield	77	NH	16	329516	18		125	90	108	138	93	110	48	62	25	63	139	101	1102	28 1Apr
677678	Ballabus	77	NH	16	335634	21	1287	142	107	112	165	110	124	51	73	26	73	145	121	1249	33 1Apr
678598	Bhuvaal	77	NH	16	425791	20	1322	152	109	123	216	139	136	48	80	24	100	144	171	1442	
678670	Ardlussa	77	NH	16	651879	30	1553	153	84	116	203	130	143	65	100	43	110	184	198	1529	51 1Apr
679003	Craighouse	77	NH	16	528680	3	1553	147	88	128	187	121	111	72	84	(40)	90	215	145	1428	
680093	Colonsay	77	NH	16	393968	30	1265	135	62	96	158	79	130	43	76	34	80	119	168	1180	34 1Apr
680422	Seil, An Cala	77	NH	17	748173	5	1504	128	57	65	179	95	143	55	91	31	83	158	167	1272	58 1Apr

ADD, AWE AND ETIVE AREA, 2227 SQUARE KILOMETRES

HYDROMETRIC AREAS 88 AND 89

Coastal																					
680648	Achaglachgach	77	NH	16	813643	12	1645	200	112	114	183	149	120	64	90	37	94	230	147	1540	49 1Apr
681072	Ormsary House	77	NH	16	739718	15	1371	198	111	87	147	142	99	61	79	26	88	169	143	1350	49 18Nov
681680	Knapdale Forest	77	NH	16	789909	40		200	100	114	205	119	132	78	111	45	102	194	174	1574	54 1Apr
Add (Coastal)																					
681880	Tunns Farm	77	NH	16	921952	104		195	106	90	215	167	172	108	128	44	127	195	275	1822	
682221	Dunardry, Woodglen	77	NH	16	827910	34	1481	181	82	93	210	124	154	76	109	37	109	(182)	(185)	1542	
Coastal																					
682291	Duntrune Castle	77	NH	16	795959	15	1409	167	69	100	188	89	132	55	91	25	86	159	145	1306	48 1Apr
682776	Blaran	77	NH	17	859172	123	2195	245	103	104	264	128	212	91	137	60	136	284	264	2028	78 1Apr
683539	Gleann a Bhearraidh																				
	Res.	77	NH	17	846272	122		193	72	82	215	135	163	75	95	(36)	120	250	230	1666	
683628	Dunstaffnage	77	NH	17	881340	3		177	72	75	188	115	132	75	75	30	97	174	205	1415	36 1Apr
683696	Midmuir Aqueduct	77	NH	17	947232	259	2283	235	112	98	286	173	241	102	142	48	162	252	270	2121	
683990	Nant Dam	77	NH	27	004250	201	2188	(236)	100	87	282	176	212	114	134	39	140	268	270	2058	
Awe																					
684168	Ford	77	NH	17	870035	46	1942	223	63	125	239	142	174	80	120	41	118	234	203	1762	67 1Apr
684431	Abhainn a' Bhealach	77	NH	17	976055	251	2463	235	151	96	225	174	218	121	140	45	164	268	287	2124	
684535	Bredine	77	NH	17	971093	79		262	138	108	259	197	216	84	118	40	137	314	318	2191	58 11Dec
684661	Dalavich	77	NH	17	968133	49		240	102	93	258	167	187	109	125	39	120	298	256	1994	
684730	Loch Avich	77	NH	17	934163	266	2286	237	116	114	266	151	209	101	174	60	163	290	271	2152	
685041	Inverinan	77	NH	17	998176	46	2089	234	112	98	227	170	202	109	122	41	115	279	239	1948	53 16Aug
Orchy (Awe)																					
685933	Inveroran Hotel	77	NH	27	273413	177		216	111	92	283	219	201	110	107	39	143	327	295	2143	58 25May
686046	Bridge of Orchy	77	NH	27	301397	166	2413	271	145	122	235	232	187	131	120	39	124	352	325	2283	
686357	Airidh Castulaich	77	NH	27	256342	111	2347	274	166	96	202	233	158	141	112	41	115	325	265	2128	70 25May
686581	Glenlochy Crossing	77	NH	27	254293	200	2509	273	157	171	245	258	207	121	115	66	156	328	300	2437	
686697	Corrygheil	77	NH	27	191276	46		266	(130)	80	196	155	160	125	112	(45)	94	(225)	245	1833	
686946	Allt Mhicille	77	NH	27	107318	503	3714	320	145	197	361	284	374	207	200	97	229	421	470	3305	
Awe																					
687160	Fen Cruachan	77	NH	27	085295	427	3095	205	123	166	254	194	244	135	190	90	209	350	400	2560	
687182	Cruachan Power Sta.	77	NH	27	079268	43		172	93	82	205	145	182	103	120	48	113	193	244	1700	41 25May
687268	Inverawe Power Sta.	77	NH	27	016322	5		166	82	71	206	140	140	84	85	37	111	186	205	1513	
Etive (Coastal)																					
687836	Black Corries	77	NH	27	299561	361	2152	189	107	85	207	195	166	105	86	35	136	280	293	1884	47 25May
688207	Dalness	77	NH	27	169512	73	3071	294	148	107	336	249	314	136	163	72	211	364	300	2694	
Coastal																					
688825	Alltnacree	77	NH	17	933360	3	1493	179	77	71	193	133	135	82	81	35	106	173	208	1473	38 1Apr
688931	Bhu Garth	77	NH	17	933407	6	1596	189	68	78	190	120	141	80	95	36	118	165	187	1467	37 1Apr
689000	Barcaldine	77	NH	17	958415	15	1698	230	97	84	230	154	167	103	112	40	125	174	227	1743	
689113	Lismore	77	NH	17	860434	50		166	71	69	186	135	156	63	104	33	109	209	202	1503	

LOCHY AND LINNHE AREA, 2504 SQUARE KILOMETRES

HYDROMETRIC AREAS 90 AND 91

Coastal																					
689751	Pasnacloich	77	NN	27	023477	9		253	118	104	305	186	233	104	155	56	154	283	(300)	2251	
689907	Ardtur	77	NN	17	913464	6	1699	161	79	78	177	137	168	76	117	32	115	170	190	1500	41 25May
690155	Achindarroch	77	NN	27	002554	52		226	106	73	247	177	228	65	121	38	(120)	(250)	(240)	1891	
690255	Glenachulish	77	NN	27	045589	61		282	139	130	297	255	223	71	127	37	128	275	283	2247	
690287	Glenduror Forest	77	NN	27	048544	296	2850	264	153	135	325	215	305	90	185	(50)	140	337	323	2522	
Coe (Coastal)																					
690535	Lower Glencoe	77	NN	27	112574	27		287	143	106	(260)	255	233	100	108	38	174	331	324	2359	
690560	Glencoe	77	NN	27	104591	12		251	113	89	230	223	233	86	96	37	152	246	253	2009	56 25May

RAINFALL 1972

Number	Station	Co no	Grid reference	Av Alti- tude -1970 m mm	Rainfall in millimetres														Highest daily fall	
					Jan	Feb	Mar	Apr	May	Jun	Jul	Aug	Sep	Oct	Nov	Dec	Year	mm	date	
LOCHY AND LINNHE--(contd)																				
Leven																				
690948	Glenleven, Invercam	88	NN	27 322608	326	1980	187	94	93	190	196	137	79	86	24	126	254	235	1701	
691055	Loch Chiaran	88	NN	27 291634	366	2189	213	112	87	206	216	169	81	114	(30)	157	273	276	1934	
691089	Blackwater House	77	NN	27 282599	326		207	140	122	212	215	168	91	98	37	150	261	265	1966	
691184	Blackwater Dam, Scuth	77	NN	27 245601	335	2502	253	135	97	250	228	222	105	118	44	190	294	288	2224	
691280	Loch Eilde Beg	88	NN	27 251653	343	2727	240	130	107	275	196	232	89	137	56	189	330	326	2307	
691327	Loch Eilde Mhor	88	NN	27 217633	344	2666	230	118	107	260	194	212	91	137	64	187	335	333	2268	
Coastal																				
691569	Upper Glenrigh	88	NN	27 076647	146	2231	210	128	102	229	172	178	90	162	40	154	265	245	1975	
691599	Lower Glenrigh	88	NN	27 061630	128	2121	201	125	99	224	167	166	86	150	36	134	238	235	1861	
691637	Onich	88	NN	27 028633	15	2029	184	120	88	199	170	167	85	147	39	123	238	240	1800	64 1Apr
691872	Fort William, Glasdrum	88	NN	27 101735	66	1930	172	91	74	183	188	180	80	112	37	122	262	208	1709	
Nevis (Coastal)																				
691900	Allt Coire a' Bhinnean	88	NN	27 238689	465		261	149	100	291	259	254	85	145	52	203	345	348	2492	
Arkaig (Lochy)																				
693557	Achnacarry House	88	NN	27 179879	39	1944	172	101	69	184	216	134	68	140	38	116	272	201	1711	
Lochy																				
693643	Mucomir Generating Sta.	88	NN	27 182839	24	1767	143	76	60	167	192	144	69	118	41	102	237	176	1525	45 16Aug
Spean (Lochy)																				
693827	Loch Pattack	88	NN	27 542798	433	1519	196	62	72	135	159	147	43	70	20	98	211	197	1410	
694088	Ardverikie	88	NN	27 507874	251	1402	156	61	57	112	126	97	42	52	18	78	150	142	1091	30 11Dec
694911	Craigbeg	88	NN	27 406817	262	1484	(165)	76	52	137	(130)	110	45	74	22	71	174	168	1224	
Treig (Spean)																				
695368	Corrour	88	NN	27 353668	411	2036	251	86	81	204	238	170	72	79	17	137	245	253	1833	
695547	Fersit	88	NN	27 351782	259	1751	234	107	77	151	178	148	62	95	28	98	230	278	1686	57 11Dec
Spean (Lochy)																				
695676	Allt Laire	88	NN	27 328776	320	1967	235	132	83	222	189	164	69	95	29	116	295	276	1905	
696461	Lairig Road	88	NN	27 279753	503	2486	(300)	149	110	242	249	216	80	120	37	145	(310)	(320)	2278	
696486	Allt Leachdach	88	NN	27 256789	198	1642	211	117	78	158	163	137	57	93	27	104	262	270	1677	
696553	The Cour	88	NN	27 222758	320	2558	378	159	110	250	259	231	84	103	42	146	348	314	2424	
696749	Spean Bridge	88	NN	27 221816	61	1594	157	85	58	146	147	169	66	97	35	96	206	185	1447	43 11Dec
Lochy																				
697081	Sgurr Finisgaig	88	NN	27 188757	564	2400	315	(150)	(100)	257	264	218	93	120	37	168	(300)	257	2279	
697267	Allt a' Mhuilinn	88	NN	27 149746	305	2320	302	145	78	229	196	201	100	127	39	144	286	254	2101	
697286	Fort William, The Factory	88	NN	27 130751	23	1702	174	90	79	159	158	162	71	102	33	137	217	196	1578	39 25May
697287	Fort William	88	NN	27 123759	8		154	82	75	167	188	170	64	(100)	32	127	235	204	1598	
Coastal																				
697365	Corpach	88	NN	27 080764	8		176	87	74	203	200	164	65	101	38	135	245	264	1752	46 25May
698532	Ardgour House	77	NN	17 994639	18	2464	177	107	96	225	174	201	108	163	45	140	292	264	1992	64 1Apr
698993	Kindairloch House	77	NN	17 836531	12	2618	231	122	109	351	227	238	127	133	68	217	284	411	2518	

SHIEL, ALSH AND MAREE AREA, 3905 SQUARE KILOMETRES

HYDROMETRIC AREAS 92 TO 94

Coastal					77	NM	17	553550	69	154	97	92	214	140	156	76	134	34	135	224	191	1647	37	27Oct
700300 Drimnin House					77	NM	17	838663	335	189	125	166	254	207	228	90	163	70	190	300	311	2293		
701067 Beinn Buighe Raoquill																								
Shiel (Coastal)																								
702369 Glenfinnan					88	NM	17	898802	6	227	110	129	275	193	200	95	173	79	222	427	280	2410	67	28Nov
702685 Loch Shiel					77	NM	17	796711	15	176	114	124	265	201	220	86	154	63	150	275	280	2108		
702758 Besourie					77	NM	17	860711	213	194	117	158	261	255	289	105	202	73	220	330	342	2546		
702910 Polloch House					77	NM	17	791689	15 2216	208	123	130	268	169	177	99	147	63	164	211	254	2013	41	1Apr
Coastal																								
703280 Glenncidart House					88	NM	17	745728	61 2149	190	96	125	242	152	148	82	181	78	147	232	211	1884	51	1Apr
703556 Inverailort					88	NM	17	763815	2	228	94	152	323	188	199	81	162	70	191	247	256	2191	50	28Apr
703923 Arisaig House					88	NM	17	692848	12 1596	117	41	68	163	92	120	53	129	51	119	176	182	1311	34	27Oct
Morar (Coastal)																								
704746 Rhubana					88	NM	17	688922	16 1718	129	58	89	203	101	124	61	138	47	136	216	188	1490	39	16Aug
Coastal																								
705062 Camusroary					88	NM	17	857957	9	197	84	112	258	132	166	75	186	79	189	304	223	2005	54	1Apr
705855 Kinloch Bourn					88	NG	18	951066	5 2629	224	101	107	236	188	237	112	182	71	191	363	273	2285	55	28Apr
706405 Eilanreach					88	NG	18	808179	8	129	78	78	175	114	153	56	178	42	156	250	189	1598	52	16Aug
706720 Druim Sgurr					89	NG	18	903198	335 2207	(175)	100	85	190	125	210	80	187	79	224	296	230	1981		
706728 Ratagan					89	NG	18	919197	4 2062	172	95	82	183	123	182	73	170	72	208	279	244	1883		
706788 Glenshiel Forest					89	NH	28	017132	163	253	128	124	300	218	300	100	203	80	305	414	308	2733		
706884 Achnagart					89	NG	18	961151	15	210	106	100	253	178	234	100	174	73	228	390	281	2327	66	28Apr
707367 Bundalloch					89	NG	18	896276	9	116	77	89	149	108	154	54	149	53	149	195	152	1445	51	8Aug
Elchaig (Coastal)																								
707412 Loch Mhoicean					89	NH	28	076319	496 2350	139	90	80	206	115	189	60	191	160	130	325	152	1837		
Ling (Coastal)																								
707886 Loch na Maoile Buidhe					89	NH	28	046344	363 2471	185	85	160	240	155	220	70	221	132	133	340	175	2056		
Coastal																								
708438 Nostie					89	NG	18	853272	7 1831	104	67	71	138	103	148	64	142	58	144	234	149	1422	40	8Aug
708499 Ealnacara					89	NG	18	800276	4 1620	89	55	85	136	102	162	63	96	53	134	187	172	1334	37	8Nov
708615 Flockton					89	NG	18	802332	12 1361	75	65	80	114	81	106	53	105	42	101	161	132	1115	26	8Aug
708685 Achmore, Dailfearn					89	NG	18	854337	18 1616	101	57	90	141	81	142	64	112	50	111	184	152	1285	27	27Nov
708709 Am Meallan					89	NG	18	879341	229 1744	101	58	82	163	106 (161)	86	131	63	118	202	171	1442			
708809 Attadale					89	NG	18	936383	15 1781	113	76	80	125 (120)	143	68	148	67	129	249	143	1461			
Carron (Coastal)																								
709076 Achnashellach					89	NH	28	038492	67 2161	(115)	65	99	163	126	148	93	118	77	168	286	151	1609		
709117 Coulin Pass					89	NH	28	025501	290 2392	125	70	102	158	118	132	103	156	81	187	315	155	1702		

RAINFALL 1972

Number	Station	Co no	Grid reference	Av Altitude -1970 m mm	Rainfall in millimetres												Highest daily fall	
					Jan	Feb	Mar	Apr	May	Jun	Jul	Aug	Sep	Oct	Nov	Dec	Year	mm date
SHIEL, ALSH AND MAREE-- (contd)																		
Coastal																		
709764	Couldcran	89	NG 18 843441	15 2353	119	72	96	186	109	129	104	150	62	237	305	199	1768	55 28Nov
709804	Tornapress	89	NG 18 846431	98 2188	110	59	84	151	94	98	87	157	59	200	262	172	1533	
709887	Bealach na Ba	89	NG 18 787411	384	161	66	140	264	134	198	118	317	114	319	393	336	2580	
710338	Applecross House	89	NG 18 723456	21 1598	104	57	86	141	106	115	68	167	47	123	181	178	1393	47 8Aug
712235	Loch Bad na Sgalaig	89	NG 18 848719	108 1847	106	61	89	128	104	125	68	175	89	121	228	154	1448	47 8Aug
712608	Rudh Re Lighthouse	89	NG 18 739918	16 1121	82	32	64	96	58	106	40	147	46	83	144	157	1055	39 8Aug
Ewe																		
713041	Carn Anthony	89	NG 18 977579	107 2690	131	66	86	173	128	132	94	218	110	218	388	233	1977	
713433	Loch Gleann na Muice	89	NH 28 063681	316 2380	131	87	100	163	125	200	82	150	104	192	(400)	(225)	1959	
713474	Heights of Kinlochewe	89	NH 28 069638	91	107	78	83	(135)	85	150	62	110	75	200	358	210	1653	
713544	Kinlochewe, Estate Manager's House	89	NH 28 032623	27	95	63	72	131	94	144	62	105	69	167	307	170	1479	38 21Jun
713571	Kinlochewe	89	NH 28 024630	23 2008	115	64	76	132	112	150	70	117	82	179	310	194	1601	48 21Jun
713820	Grudie Bridge	89	NG 18 977672	27	114	52	78	117	102	124	62	127	75	201	282	184	1518	
Coastal																		
714597	Poolwee	89	NG 18 861818	6 1584	85	47	60	120	74	112	53	151	67	118	194	128	1209	53 8Aug

INNER AND OUTER HEBRIDES AREA, 6040 SQUARE KILOMETRES

HYDROMETRIC AREAS 105 AND 106

Coastal																		
715176	Arcs	77	NH 17 553453	37	185	129	90	215	128	143	58	100	42	144	231	213	1678	42 1Apr
717570	Gruline	77	NH 17 552393	17 1923	220	136	115	280	152	201	58	125	33	159	247	250	1976	53 3Apr
717685	Olva House	77	NH 17 442389	15 1565	195	108	92	216	102	156	60	117	44	142	191	217	1640	44 1Apr
718348	Glengorm Castle	77	NH 17 440572	76	152	90	79	181	130	148	74	109	36	120	174	180	1473	
718445	Tobermory	77	NH 17 501550	69	159	63	69	190	126	143	59	143	33	113	209	156	1503	31 16Aug
718584	White House of Arcs	77	NH 17 564455	3	164	98	77	203	124	129	52	105	37	119	222	215	1545	27Oct
719008	Tiree Met. Office	77	NH 7 999446	9 1129	100	83	76	133	95	90	78	66	43	86	110	110	1070	36 1Apr
719208	Gallanach	88	NH 17 403799	15	86	63	69	146	84	112	66	89	33	92	138	111	1089	35 30Jul
719256	Isle of Eigg	88	NH 17 479836	37 1540	96	55	88	181	104	126	72	128	41	131	206	172	1400	26 27Oct
719358	Kinloch Glen	88	NG 18 370001	107 2472	200	145	146	291	186	207	101	177	73	199	268	297	2290	33 27Oct
719395	Isle of Bhum	88	NH 17 402996	5 2517	185	121	134	361	195	216	122	164	65	191	274	300	2328	75 3Apr
719416	Coire Duth	88	NH 17 387977	320 3195	188	144	155	371	220	324	173	266	88	232	320	325	2806	
719428	Slugan Burn	88	NH 17 393983	152 3165	221	166	165	411	221	250	158	247	91	247	352	365	2894	
719560	Harris	88	NH 17 337958	21 1435	112	82	74	168	135	126	63	104	42	101	158	161	1326	
719696	Ard Nev	88	NH 17 354987	274	201	125	146	236	195	199	101	207	70	171	259	245	2155	
719741	Kilmory	88	NG 18 362038	15 1939	181	117	125	232	153	172	91	92	49	153	209	262	1836	
720285	Storr Lochs No. 1	88	NG 18 513523	140 2163	120	79	113	210	119	146	107	148	65	181	277	233	1798	
720446	Fortree	88	NG 18 479440	27 1776	118	77	104	171	110	169	81	138	48	156	259	216	1647	35 27Nov
721138	Alltdearg House	88	NG 18 477293	55 3023	239	148	146	328	220	225	175	240	86	309	460	398	2974	
721600	Broadford	88	NG 18 649228	30 2358	125	92	90	223	140	147	93	192	53	217	303	257	1932	63 16Aug
721805	Kyle House	88	NG 18 745265	9	101	74	80	153	126	154	61	108	48	125	182	181	1393	
722168	Upper Ostaig	88	NG 18 646060	46 1845	101	66	72	186	104	126	66	155	50	141	239	229	1535	34 1Apr
722777	Torrin	88	NG 18 559225	9	150	96	(110)	310	163	216	127	255	78	291	420	307	2523	
723472	Grula	88	NG 18 384266	18 2248	(200)	(137)	133	253	175	172	104	192	83	197	248	(275)	2169	
723697	Treen	88	NG 18 399311	2 2189	189	124	130	215	155	208	131	172	77	192	278	266	2137	
725418	Edinbane	88	NG 18 347518	46	96	81	96	173	119	130	77	164	69	151	218	253	1627	40 8Aug
725921	Prabost	88	NG 18 418501	67 1808	103	86	91	168	127	157	83	150	51	155	245	223	1639	39 28Apr
726520	Duntulm	88	NG 18 399718	90 1366	84	55	65	120	109	116	62	140	46	106	148	227	1278	31 8Aug
726731	Glen Tolsta	89	NB 19 519458	60	89	50	46	102	76	85	50	98	62	104	154	130	1046	
726940	Back Filters	89	NB 19 466425	69 1161	88	51	45	100	79	88	54	90	61	100	136	128	1020	
727288	Stornoway Met. Office	89	NB 19 459332	3 1094	73	44	46	86	68	79	47	69	41	78	149	130	910	19 4Dec
727819	Loch Oichean	89	NB 19 389271	55 1156	81	47	43	97	78	83	51	89	61	88	142	119	979	
730180	Finsbay	88	NG 18 073872	11	73	46	70	130	101	127	78	138	63	120	141	225	1312	
730470	Borve Lodge	88	NG 18 033948	15	115	69	60	133	134	122	78	123	66	(125)	178	233	1436	
730976	Lag Garbh Aqueduct	88	NB 19 074095	178 2015	126	86	82	169	155	159	102	273	84	169	219	250	1874	67 22Aug
731009	Chliostair Power Sta.	88	NB 19 058092	47 1839	119	73	73	149	129	135	84	236	75	151	191	226	1641	65 22Aug
732183	Gisla Power Sta.	89	NB 19 131258	7 1756	142	66	71	148	103	141	66	159	65	165	302	269	1697	45 25Nov
732214	Loch Grunavat Weir	89	NB 19 102262	111 1866	119	53	(70)	178	103	137	77	162	72	168	305	272	1716	
733716	Shawbost Filters	89	NB 19 261436	73 1178	88	50	47	104	65	90	54	127	61	89	148	121	1044	
734989	Butt of Lewis Lighthouse	89	NB 19 519665	16	67	43	30	83	51	71	48	67	50	60	121	91	782	
735022	Ness Treatment Wks	89	NB 19 532605	94	83	44	46	113	61	88	52	89	60	79	153	120	988	
736633	Benbecula Met. Office	88	NF 8 782555	5 1204	90	48	60	124	96	135	63	94	41	105	127	157	1140	31 27Jun

LAXFORD AREA, 2220 SQUARE KILOMETRES

HYDROMETRIC AREA 95

Broom (Coastal)																				
740848	Loch Droma	89	NH	28	258755	282	95	81	65	104	82	147	36	66	63	96	225	124	1184	
741070	Glackour	89	NH	28	191820	20 1551	85	45	59	96	77	108	31	72	51	84	232	(137)	1077	30 21Oct
Coastal																				
741221	Strone Nea	89	NH	28	204843	366 1688	84	(50)	58	107	80	137	37	98	59	135	253	136	1234	
741369	Ullapool	89	NH	28	126940	12 1384	65	30	47	95	46	92	32	96	59	87	228	118	995	50 8Aug
741899	Strath Kanaird Power Sta.	89	NC	29	149013	14 1565	80	38	53	78	51	107	40	150	97	121	222	(95)	1132	
741962	Knockanrock	89	NC	29	187087	244 2138	96	49	85	151	82	179	59	171	115	155	334	119	1595	51 8Aug
742440	Tanera More	89	NB	19	996070	9	76	22	(42)	(75)	(40)	83	40	108	54	69	157	100	866	
742759	Lochan Gainmheich	89	NC	29	136116	84 1697	106	37	69	125	57	129	39	149	90	137	280	118	1336	
742883	Invercilly	89	NC	29	074134	14 1345	95	28	47	88	44	101	52	111	87	94	194	105	1046	30 8Aug
743542	Lochinver	90	NC	29	092222	6 1242	62	37	34	69	39	104	39	76	69	67	153	95	844	37 21Jun
744475	Stoer	90	NC	29	040284	21 1167	67	28	30	79	24	69	45	81	62	73	140	103	801	19 28Nov
Laxford (Coastal)																				
745861	Kinloch	90	NC	29	346346	61	134	94	72	151	86	176	58	155	146	172	347	152	1743	64 22Oct
745951	Lochmore Lodge	90	NC	29	300386	46 2121	126	86	58	163	78	137	57	171	154	172	315	152	1669	52 22Oct

Number	Station	Co no	Grid reference	Alti- tude m	Av 1941- 1970 mm	Rainfall in millimetres												Highest daily fall	
						Jan	Feb	Mar	Apr	May	Jun	Jul	Aug	Sep	Oct	Nov	Dec	Year	mm date

LAXFORD--(contd)

Coastal																			
747140 Cape Wrath	90	NC	29	259747	112 1156	45	36	23	51	21	61	41	97	50	51	118	80	674	1 23 16Aug

NAVER AND THURSO AREA, 2878 SQUARE KILOMETRES

HYDROMETRIC AREAS 96 AND 97

Coastal																			
747731 Inshore	90	NC	29	327692	94	53	42	28	46	22	61	43	97	50	50	111	90	693	
Hope (Coastal)																			
749017 Ben Hee	90	NC	29	409368	523 2951	200	100	76	229	96	283	64	132	172	235	626	160	2373	
Coastal																			
750432 Tongue	90	NC	29	593588	6 1033	56	42	37	49	31	82	30	57	44	50	160	62	700	22 8Aug
Borgie (Coastal)																			
751130 Borgie	90	NC	29	671590	37 1062	50	50	35	54	35	82	33	79	58	48	164	57	745	
Naver (Coastal)																			
751751 Vagastie Aqueduct	90	NC	29	518272	235 1357	52	89	40	59	40	98	38	64	58	60	225	100	923	
751859 Klibreck	90	NC	29	587344	76	102	80	36	69	58	117	36	52	37	(44)	230	68	929	
752676 Dalvina Lodge	90	NC	29	696438	46 1075	83	80	37	59	54	97	32	74	36	31	157	61	801	
Coastal																			
753292 Bettyhill	90	NC	29	709622	24	56	50	25	48	30	70	32	74	51	39	129	55	659	18 16Nov
Strathy (Coastal)																			
753642 Lochstrathy	90	NC	29	797493	160 1115	90	81	38	61	57	89	39	57	48	33	177	52	822	
753922 Strathy	90	NC	29	830609	38 1018	77	64	29	54	32	76	31	65	54	41	146	58	727	24 16Nov
Halladale (Coastal)																			
754770 Croick	90	NC	29	894543	30 961	79	77	32	57	40	64	17	51	32	25	156	45	675	33 16Nov
Coastal																			
756117 Holborn Head Lighthouse	91	ND	39	108707	21	61	51	24	48	24	54	28	45	63	26	117	37	578	16 10Sep
Thurso																			
757718 Loch Calder	91	ND	39	092597	58	73	72	32	50	40	72	36	59	55	32	156	35	712	
757883 Hoy P.Sta.	91	ND	39	137607	23 923	83	69	26	46	49	65	35	48	42	28	127	35	653	22 10May
757973 Buckies	91	ND	39	109633	73 920	71	66	26	55	37	71	35	49	55	36	129	47	677	15 16Nov

ORKNEY AND SHETLAND ISLANDS AREA, 2485 SQUARE KILOMETRES

HYDROMETRIC AREAS 107 AND 108

Coastal																			
759234 Baltasound	93	HP412	607089	24 1144	65	65	70	78	25	72	63	109	37	99	186	108	977	25 31Oct	
759442 Oyeasound	93	HP412	591009	5 1138	74	79	48	119	47	75	48	148	50	90	256	100	1134		
759530 Cullivce	93	HP412	532033	61	79	79	47	99	27	70	43	101	26	90	163	100	924		
760759 Collafirth Hill No.1	93	HU411	336833	225	83	76	73	123	55	106	36	204	79	148	287	139	1409	44 8Aug	
762449 Vementry	93	HU411	309597	8 999	101	62	65	102	43	81	23	100	24	81	220	114	1016	30 29Apr	
762628 Sandness	93	HU411	208559	61	96	74	48	122	42	87	33	113	35	101	215	128	1094		
762764 Kergord No.1	93	HU411	394543	46 1262	85	90	69	123	55	101	41	130	41	103	226	106	1170	30 31Oct	
763886 Lerwick Observatory No.2	93	HU411	453397	62 1172	82	77	68	120	45	79	26	93	43	84	231	115	1063	30 29Apr	
764620 Sumburgh	93	HU411	388126	79	76	59	54	97	39	71	22	80	34	64	189	97	882		
764721 North Bcnaldshay Lighthouse	92	HY310	784559	7 911	75	44	40	59	40	47	52	58	26	41	156	81	719		
765745 Balfour Castle	92	HY310	476165	15 1019	95	65	36	53	39	70	38	57	35	44	143	77	752	18 25May	
766913 Stenness	92	HY310	298112	23 1038	88	100	39	62	35	68	40	71	36	48	172	71	830	19 4Feb	
767313 Kirbister P.Sta.	92	HY310	367071	11 1091	98	75	33	65	37	69	31	66	43	50	177	75	819	15 16Aug	
767475 Kirkwall Met.Office	92	HY310	483076	26 1026	87	70	32	55	43	75	42	58	35	43	144	58	742	17 25May	
768054 Graemsay High Lighthouse	92	HY310	268061	9	95	91 (37)	57	30	86 (37)	67	34	50	169	93	846				
768655 Cantick Head Lighthouse	92	ND 39	345893	21 862	66	55	24	47	36	69	35	59	57	22	119	74	663		
768688 Sule Skerry	92	HX210	623241	13	87	60	31	60	30	76	42	75	50	82	190	116	899	20 28Nov	

WICK WATER TO CONON AREA, 6358 SQUARE KILOMETRES

HYDROMETRIC AREAS 1 TO 4

Wick (Coastal)																			
769952 Acharole	91	ND	39	221510	55 922	85	91	24	61 (40)	74	39	69	32	30	111	31	687		
770765 Wick Met.Office	91	ND	39	364522	36 788	63	69	22	52	37	66	47	35	25	23	97	28	564	17 27Jun
Coastal																			
771037 Osclay	91	ND	39	228389	116	53 (83)	25	55	32	87	34	41	24	19	120	31	604		
Berrisdale (Coastal)																			
771850 Gobenuisgeach	91	NC	29	983312	253	145	130 (30)	91	78	100	35	48	30	32	148	47	914		
771978 Braemore Lodge	91	ND	39	069304	154	85	94	23	71	60	98	41	59	16	20	147	40	754	26 22Nov
Helmsdale (Coastal)																			
772638 Rimsdale	90	NC	29	751388	168 1032	84	84	35	58	54	110	30	45	37	33	147	53	770	
772728 An Crom-allt	90	NC	29	718315	149	88	80	35	60	60	116	38	48	49	43	205	67	889	
773050 Badanloch	90	NC	29	798333	143	83	76	34	59 (55)	81	27	34	35	30	144	47	705		
774058 Suisgill Lodge	90	NC	29	901231	69 1024	111	97	39	58	57	90	32	44	27	24	146	43	768	27 22Nov
774721 Helmsdale, Bridge Hotel	90	ND	39	027154	11	58	70	27	54	44	65	27	38	18	15	130	23	569	

RAINFALL 1972

Number	Station	Co no	Grid reference	Av Altitude -1970 m mm	Rainfall in millimetres												Highest daily fall	
					Jan	Feb	Mar	Apr	May	Jun	Jul	Aug	Sep	Oct	Nov	Dec	Year	mm date
WICK WATER TO CONON--(ccntd)																		
Brora (Coastal)																		
775273	Dalnessie	90	NC 29	631152	177	1109	60	57	32	55	64	119	39	42	33	38	174	54 767
776634	Gordonbush	90	NC 29	845096	38		80	76	21	57	46	90	31	34	20	17	142	39 653
Coastal																		
776817	Uppat	90	NC 29	870025	67	863	58	47	18	52	39	61	34	37	19	17	148	38 568
Fleet (Coastal)																		
777192	Preas Nan Sgiathanach	90	NC 29	687096	213		(81)	58	30	51	48	80	48	38	39	33	170	53 729
Coastal																		
778266	Gspisdale House	90	NH 28	714897	30	814	(35)	(43)	18	38	44	76	35	34	26	18	107	46 520
Cassley (Oykel)																		
780149	Cassley Diversion Weir	90	NC 29	365204	209		138	77	72	185	81	171	38	146	116	227	416	169 1856
780183	Een More	90	NC 29	346194	386	3269	200	109	103	268	105	402	68	174	193	268	688	212 2790
780686	Rosehall	90	NC 29	469022	15	1088	53	58	37	53	64	111	23	39	54	43	186	60 781
Shin (Oykel)																		
781161	Loch Merkland	90	NC 29	401297	118	1899	112	115	50	126	73	149	46	106	105	144	341	135 1502
781338	Cassley Fower Sta.	90	NC 29	396232	99	1918	108	57	53	116	72	130	49	96	68	167	384	167 1467
781779	Cnoc an Laoigh	90	NC 29	487199	137	1221	52	53	25	55	32	84	32	38	32	45	220	100 768
Tirry (Shin)																		
782401	Cnoc na Loire	90	NC 29	548199	207	1193	52	69	37	54	44	83	39	50	30	50	195	96 799
Shin (Oykel)																		
782882	Lairg Dam	90	NC 29	576071	94	1099	60	53	39	50	57	96	36	35	33	30	176	67 732
782930	Lairg	90	NC 29	579058	91		62	55	27	53	49	116	39	34	39	26	163	60 723
Carron (Oykel)																		
783481	Gleann Beag	89	NH 28	337836	335	2254	96	69	80	115	100	181	32	92	99	113	(315)	150 1442
784021	Amat Lodge	89	NH 28	472905	107		62	38	39	57	59	139	25	39	29	36	179	65 767
Coastal																		
784827	Struie, Mid Pearn	89	NH 28	627869	113		37	43	35	37	40	(85)	(39)	35	22	21	132	69 595
785146	Lochan Uaine	89	NH 28	740817	244		26	35	29	30	(35)	(60)	(27)	35	20	14	106	52 469
785300	Tain	89	NH 28	785823	2		24	40	22	36	28	39	17	32	20	9	93	41 401
785390	Inver	89	NH 28	858822	8		16	33	14	29	25	47	20	37	17	8	85	28 359
785449	Tarbatness	89	NH 28	947875	18		16	45	14	39	22	48	18	32	14	8	68	23 347
785489	Geanies House	89	NH 28	895793	61	613	15	36	14	33	25	46	19	39	17	7	65	23 339
786309	Rosskeen	89	NH 28	684695	17	717	20	36	19	34	45	71	18	31	8	8	93	29 412
Alness (Coastal)																		
786533	Gleann Mhuire	89	NH 28	493786	251	1531	70	88	50	76	76	122	37	39	31	45	226	112 972
786884	Loch Bad a' Bhathaich	89	NH 28	542791	317	1309	45	65	45	59	78	105	35	41	27	40	222	81 843
787077	Ardross, Glensax	89	NH 28	629738	180	936	28	40	21	46	56	98	28	29	12	14	121	44 537
Glass (Coastal)																		
787488	Loch Glass	89	NH 28	534701	219	1267	48	69	37	62	65	120	30	40	24	47	195	66 823
787680	Assynt Filters	89	NH 28	586669	152	866	33	40	30	52	41	115	21	33	9	20	112	56 562
Conon																		
788255	Allt na Feithe Baine	89	NH 28	086585	253	1977	105	62	72	140	96	157	(75)	106	76	140	309	159 1497
788507	Achnasheen	89	NH 28	162586	154		99	58	62	102	86	148	62	90	80	116	249	143 1295
788510	Achnasheen East	89	NH 28	164587	159		100	67	74	109	87	151	61	88	81	107	267	141 1333
788551	Druimdu	89	NH 28	189592	146	1551	88	69	53	88	62	129	47	89	70	115	238	124 1172
Grudie (Conon)																		
789084	Loch Fannich South	89	NH 28	178647	293	2039	127	86	93	155	115	171	74	102	81	152	264	174 1594
789210	Fannich Lodge	89	NH 28	219660	268	1872	105	91	78	117	76	140	49	73	60	112	253	122 1276
789397	Aultdearg	89	NH 28	288652	221	1417	95	85	61	97	97	139	41	66	44	105	192	101 1123
Conon																		
789438	Loch Luichart Manse	89	NH 28	317625	94	1202	85	70	59	77	67	95	30	45	41	63	179	83 894
789696	Loch Luichart, East	89	NH 28	390575	50	1115	63	47	38	68	44	116	27	46	31	45	154	105 784
Meig (Conon)																		
789852	Gleann Phiodhaig	89	NH 28	175490	223	1836	132	63	96	86	92	142	32	72	56	66	239	159 1235
789962	Scardroy Lodge	89	NH 28	216519	152		93	55	41	82	70	133	28	68	45	58	231	119 1023
790309	Eridgend	89	NH 28	323551	122		79	58	46	87	62	110	33	61	33	60	175	111 915
790311	Strathconon	89	NH 28	329551	107		83	57	52	85	63	115	35	62	35	65	180	114 946
Black (Conon)																		
791047	Luibachlaggan	89	NH 28	350782	259		82	68	63	106	65	136	29	57	61	76	238	111 1092
791136	Vaich Dam	89	NH 28	347747	230		75	73	53	94	55	116	31	60	51	75	206	110 999
791188	Blackbridge	89	NH 28	374710	210	1267	60	57	46	69	47	103	24	48	36	61	193	99 843
791392	Duth Choille	89	NH 28	397684	351	1312	80	55	48	71	57	110	(30)	49	36	62	183	98 879
791814	Contin	89	NH 28	454568	29		39	26	34	49	27	88	16	36	12	24	99	59 509
Orrin (Conon)																		
792337	Orrin Dam	89	NH 28	401504	221	1183	66	40	50	71	47	112	28	46	24	49	179	105 817
792393	Fairburn House	89	NH 28	455528	152	955	61	32	43	63	43	96	26	42	15	30	135	86 672
Conon																		
792552	Brahan	89	NH 28	515548	53	844	33	34	35	51	46	71	23	39	14	24	105	55 530
Coastal																		
793157	Cromarty Lighthouse	89	NH 28	786677	6	679	16	36	11	31	24	57	23	31	9	9	72	30 349
793255	Blackstand	89	NH 28	716612	156	805	22	35	20	33	32	58	27	46	10	10	84	42 419
793280	Portrose	89	NH 28	749557	5	649	14	27	14	41	19	57	28	45	7	5	54	34 345
793629	Allangrange House	89	NH 28	625516	21	750	(24)	37	31	54	34	53	20	36	12	17	77	44 439
793780	Muir of Ord	89	NH 28	527500	46	764	21	31	30	49	32	61	20	38	11	20	88	62 463

Number	Station	Co no	Grid reference	Av Alti- tude -1970 m mm	Rainfall in millimetres													Highest daily fall mm	date
					Jan	Feb	Mar	Apr	May	Jun	Jul	Aug	Sep	Oct	Nov	Dec	Year		

BEAULY AND NESS AREA, 3065 SQUARE KILOMETRES

HYDROMETRIC AREAS 5 AND 6

Beaully																						
794452	Creag na Calman	88	NH	28	185218	320	2144	166	119	122	154	144	178	80	138	75	122	299	212	1809	28	9Nov
794463	Affric Lodge	88	NH	28	185230	233	1796	129	73	77	109	99	133	34	92	31	78	245	170	1270		
794564	Glen Piadh	88	NH	28	180257	472	2534	190	134	142	165	155	195	91	150	86	141	320	214	1983	22	11Dec
794727	Benevean Dam	88	NH	28	275280	232	1399	122	71	49	89	85	110	27	63	28	78	184	139	1045		
795076	Fasnakyle	88	NH	28	314288	80	1115	93	48	34	71	62	91	16	46	18	48	162	117	806		
Cannich (Beaully)																						
795184	Upper Mullardoch	89	NH	28	063286	320	2458	115	106	101	175	135	210	45	180	230	135	320	152	1904		
795625	Mullardoch Dam	88	NH	28	223310	245	1807	157	84	74	157	113	145	45	85	41	118	257	180	1456		
Beaully																						
Farrar (Beaully)																						
796632	Misgeach Intake	88	NH	28	184381	206		146	74	85	150	110	160	57	97	59	117	308	161	1524	25	11Dec
796921	Deanie Generating Sta.	88	NH	28	294388	128	1342	101	57	48	102	69	112	21	64	33	73	184	136	1000		
797109	Upper Neaty Burn	88	NH	28	346436	549	1864	110	67	84	115	(100)	(150)	(52)	117	51	68	255	(150)	1319	24	11Dec
797209	Struy	88	NH	28	394404	53	1126	77	51	41	83	44	101	22	52	17	41	157	102	788		
Beaully																						
797415	Aigas Dam	88	NH	28	475435	53	880	49	49	32	55	33	85	22	44	10	27	113	71	590	24	22Jun
Ness																						
798224	South Laggan	88	NN	27	299978	40		172	94	74	166	185	142	53	84	28	103	286	238	1625	48	11Dec
Garry (Ness)																						
798286	Cruadhach	88	NH	17	932994	216	4239	241	146	137	378	280	290	155	250	131	280	670	380	3338	46	28Nov
798332	Kinlochguoich	88	NG	18	961007	206	3659	231	(135)	109	317	235	262	125	210	99	280	650	370	3023		
798472	Loch a' Choire Bheithe	88	NG	18	988037	216	3056	211	(123)	(113)	(250)	175	237	94	170	84	225	491	303	2476		
798613	Alltbeithe	88	NH	28	021072	232	2906	221	114	(125)	(269)	197	239	107	179	87	190	440	275	2443		
798649	Glenqucich	88	NH	28	025032	213	2874	194	115	92	265	174	195	98	149	67	196	459	261	2265		
798948	Lochan na Sgud	88	NN	27	061984	143	2518	182	100	82	237	202	179	74	118	59	200	445	300	2178		
799028	Kingie Camp	88	NH	28	102014	146	2225	146	90	66	193	153	155	72	105	43	150	311	234	1718		
799278	Inchlaggan	88	NH	28	174016	107	1756	126	84	60	150	135	141	53	87	28	105	260	215	1444		
799626	Invergarry Dam	88	NH	28	276022	90	1431	106	76	51	130	104	110	43	71	21	87	202	166	1167		
Ness																						
799983	Lon Mor	88	NH	28	336068	160	1346	88	58	47	120	114	95	34	70	26	68	185	142	1047		
800068	Auchterawe	88	NH	28	368092	41	1242	78	57	43	103	(105)	88	24	61	21	55	176	133	944		
Tariff (Ness)																						
800399	Fort Augustus	88	NH	28	381091	21		67	46	45	87	98	78	22	51	18	43	160	134	849	28	11Dec
Moriston (Ness)																						
800699	Strath Cluanie	89	NH	28	042113	262		250	132	122	300	247	292	100	191	80	296	(450)	350	2810	48	30Nov
800766	Cluanie Inn	89	NH	28	067115	229		211	114	99	239	211	229	78	161	54	200	389	289	2274		
801025	Cluanie Dam	88	NH	28	185096	218		143	95	68	177	189	168	61	119	30	145	321	250	1766		
Loyne (Moriston)																						
801339	Loyne Dam	88	NH	28	204078	229	1975	118	80	52	166	171	150	62	117	34	128	311	212	1601	41	27Nov
Moriston (Ness)																						
801525	Dho Intake	88	NH	28	210126	233		145	84	55	139	146	146	39	90	25	115	263	200	1447	26	9Nov
802045	Dundreggan Dam	88	NH	28	358157	104		83	52	45	86	81	87	23	68	13	44	143	140	865		
802190	Bhlaraidh	88	NH	28	382165	70	1136	86	59	44	94	92	86	26	69	13	43	147	144	903		
802245	Invermoriston	88	NH	28	417170	21	1117	86	58	42	83	96	86	29	50	18	36	157	154	895		
Poyers (Ness)																						
802812	Sronlairig Lodge	88	NH	28	535070	358	1462	150	80	65	120	141	131	38	50	28	46	180	185	1214	31	11Dec
803321	Aberchalder	88	NH	28	552201	195	1053	79	53	38	76	99	89	26	62	23	31	113	97	786		
803404	River E	88	NH	28	555136	533		100	75	53	82	118	120	42	47	25	38	130	117	947		
803461	Garthbeg	88	NH	28	518170	198		72	44	36	68	84	98	26	56	22	29	115	113	763		
803539	Poyers	88	NH	28	497211	40	994	61	49	37	63	81	83	27	55	20	31	133	112	752	30	10Dec
Enrick (Ness)																						
804373	Glenurquhart Forest	88	NH	28	426284	305	1217	76	51	42	84	78	102	37	53	24	44	164	136	891		
804431	Balnain	88	NH	28	447302	122	1010	65	50	37	61	64	88	24	34	16	30	133	135	737		
Ness																						
805389	Inverness	88	NH	28	668462	4	663	19	32	22	42	34	46	27	42	16	11	59	48	398	15	20Nov
Coastal																						
805708	Dalcross Met.Office	88	NH	28	766520	11	646	17	32	19	36	24	58	40	52	15	12	52	42	399	16	5Dec
805932	Nairn	87	NH	28	867568	6	613	15	35	15	33	20	52	23	53	13	7	48	35	349	22	8Aug
805939	Achareidh	87	NH	28	868565	18	644	17	35	15	36	21	59	25	55	14	9	53	36	375	24	8Aug
805943	Balblair	87	NH	28	873553	29	690	18	38	18	39	25	55	30	56	15	10	54	36	394	22	8Aug

BANFF, MORAY AND NAIRN RIVER PURIFICATION BOARD AREA, 6358 SQUARE KILOMETRES

HYDROMETRIC AREAS 7 TO 9

Nairn (Coastal)																						
806285	Loch Duntelchaig	88	NH	28	627328	223		33	63	30	72	60	92	35	61	24	22	94	76	662	28	8Aug
806486	Farr	88	NH	28	682332	158	996	43	58	36	78	56	91	35	59	23	26	88	(80)	673		
807076	Cawdor Castle	87	NH	28	847498	69	762	22	38	22	44	36	90	33	63	15	16	62	52	493		
Coastal																						
807438	Kintessack	86	NJ	38	001602	9	676	18	42	14	35	22	43	21	49	19	9	57	32	361	17	20Nov
Muckle (Coastal)																						
807610	Clunas Dam	87	NH	28	864460	223		21	39	27	55	43	98	33	58	27	16	79	64	560		
807696	Lethen House	87	NH	28	937518	101	741	19	39	19	39	39	82	27	44	32	13	58	33	444		

RAINFALL 1972

Number	Station	Co no	Grid reference	Alti- tude	Av 1941 -1970 mm	Rainfall in millimetres												Highest daily fall	
						Jan	Feb	Mar	Apr	May	Jun	Jul	Aug	Sep	Oct	Nov	Dec	Year	mm
BANFF, MURRAY AND NAIRN--(contd)																			
Findhorn																			
809027	Kyllachy	88	NH 28	790264	328	54	56	38	78	80	90	31	61	25	30	101	77	721	23 16Feb
809668	Drynachan Lodge	87	NH 28	864397	229 1104	34	66	49	96	79	97	33 (65)	30	25	91	70	735		
810085	Glenferness House	87	NH 28	947424	221	20	60	31	50	49	80	28	56	20	14	67	52	527	33 16Feb
Coastal																			
811212	Forres	86	NJ 38	047587	50	32	43	24	40	27	59	26	39	23	11	63	34	421	19 8Jun
811394	Kinloss Met.Office	86	NJ 38	067627	5 638	19	39	18	33	20	47	18	37	19	9	62	24	345	17 20Nov
811535	Covesea Skerries																		
	Lt.Ho.	86	NJ 38	204713	12 606	15	40	19	30	27	29	17	33	21	9	68	25	333	
811540	Lossiemouth Met.Cffice	86	NJ 38	213699	6 655	14	44	13	39	21	31	27 (37)	20	10	70	22	348		
Lossie																			
811784	Dallas Lodge	86	NJ 38	108526	168 891	21	56	31	49	52	68	31	39	36	16	85	38	522	20 16Feb
811847	Kellas House	86	NJ 38	165539	136 905	36	58	32	50	48	82	46	44	35	22	101	33	587	19 20Nov
811932	Allt Creach	86	NJ 38	183518	238 992	32	63	37	70	45	90	39	42	37	23 (105)	34	617		
811991	Glenlatterach Filters	86	NJ 38	200546	151 873	32	53	32	48	35	67	37	34	24	18	86	31	497	18 20Nov
Black (Lossie)																			
812051	Loch Rcmach	86	NJ 38	073518	155	25	55	27	45	44	66 (28)	42	28	13	78	34	485		
Lossie																			
812407	Lesmurdie House	86	NJ 38	226636	35 709	16	40	24	35	27	41	23	39	23	15	79	23	385	18 20Nov
812408	Elgin S.Wks	86	NJ 38	229630	15 733	18	43	25	39	33	43	30	38	27	15	87	25	423	19 20Nov
812566	Elgin, Kirkhill	86	NJ 38	249628	11 726	22	42	26	43	35	43	36	43	34	15	83	24	446	19 20Nov
812614	Blackhills House	86	NJ 38	271586	94 817	29	43	27	45	32	48	35	36	37	12	98	30	472	31 20Nov
812792	Newton	86	NJ 38	162638	23 711	18	47	25	40	26	97	22	40	27	12	76	22	452	
Spey																			
813075	Loch Spey	88	NN 27	422938	355 1685	186	68	71	148	165	142	46	81	31	89	210	245	1482	
813224	Mealgarve	88	NN 27	463959	346 1470	157	48	62	129	130	104	44	82	33	79	191	188	1247	
813597	Glenshero	88	NN 27	562929	268 1159	111	56	47	100	118	70	51	61	17	51	139	152	973	
814042	Cluny Castle	88	NN 27	647942	253 994	81	51	48	80	99	75	47	54	14	41	101	113	804	24 11Dec
Truim (Spey)																			
814281	Dalwhinnie Stores	88	NN 27	634841	361	206	84	63	75	130	80	39	58	15	58	116	130	1054	
Tromie (Spey)																			
815521	Tromie Dam	88	NN 27	763883	436 1321	208	109	100	79	135	101	62	62	28	66	118	178	1246	
Peshie (Spey)																			
816474	Glenfeshie Lodge, Carnachuin	88	NN 27	846940	357 1047	201	53	66	73	104	64	39	49	17	36	84	134	920	
816916	Lagganlia	88	NH 28	856038	250	95	59	46	58	82	59	40	44	12	16	64	77	652	27 16Jan
Spey																			
816958	Inshriach	88	NH 28	873074	213	86	53	39	60	95	63	37	53	15	17	67	71	656	26 16Jan
Druie (Spey)																			
817296	Glen Einich	88	NH 28	926029	475 1340	215	102	76 (95)	160	107	65	66	30	51 (104)	107	1178			
817539	Glenmore Lodge	88	NH 28	986095	341 1077	182	69	60	73	124	87	58	52	26	35	89	111	966	37 16Jan
Spey																			
819892	Grantown-on-Spey	86	NJ 38	039285	229	56	39	29	46	80	81	35	44	18	10	63	32	533	25 16Jan
819990	Leth-Allt Beag	88	NJ 38	088229	503 1150	(76) (70)	40	54	89	95	46	51	24	19	78	50	692		
Conglass (Avon)																			
821501	Tomintoul	85	NJ 38	171185	347	83	60	43	55	84	58	45	38	21	16	85	45	633	
Livet (Avon)																			
822203	The Hochel	85	NJ 38	228231	305	89	71	48 (55)	77	51	37	38	21	20	82	46	635		
822472	Glenlivet	85	NJ 38	188303	215 950	55	71	36	57	69	65	39	43	23	23	89	34	604	29 16Feb
Spey																			
822712	Ballindalloch	85	NJ 38	185369	152 862	46	54	40	51	63	69	38	37	23	19	78	24	542	19 16Jan
Fiddich (Spey)																			
823727	Dufftown, Glenfiddich Distillery	85	NJ 38	324411	145	45	61	40 (50)	62	63 (35)	46	24	20	103	26	575			
Spey																			
824454	Gordon Castle	85	NJ 38	350595	32 755	33	42	34	46	31	75	34	39	25	14	82	18	473	27 8Jun
Coastal																			
824978	Bochomie Res.	85	NJ 38	441633	94 845	48	54	43	53	26	59	43	41	43	18	78	17	523	21 20Nov
825269	Cullen Hcuse	85	NJ 38	503656	46 748	35	64	32	45	25	50	27	38	39	21	90	18	484	22 20Nov
825808	Banff	85	NJ 38	689647	24 751	50	53	32	43	21	40	42	39	43	17	79	11	470	24 16Nov
Deveron																			
825877	Blairlick	85	NJ 38	393227	396 1113	178	88	65 (60)	85	83	37	70	20	27	110	25	848		
825946	Gauch Burn	85	NJ 38	345248	457 1252	182	87	71 (60)	103	86	38	62	21	27	101	28	866		
826027	Cabrach	85	NJ 38	389271	317 1128	148	79	68	62	98	82	28	56	18	25	89	29	782	23 3Mar
826190	Black Water	85	NJ 38	326287	457 1319	(190) (90)	56	76	99	91	38	71	30	35	138	41	955		
826410	Beldorney Castle	84	NJ 38	421370	229	110	78	46	57	73	65	30	18	20	18	89	15	619	
Bogie (Deveron)																			
826874	Newseat	84	NJ 38	489281	229	89	75	42	56	71	68	53	50	10	18	92	10	634	21 22Nov
827023	Gartly	84	NJ 38	523323	146	93	87	39	44	65	75	34	42	17	17	84	13	610	18 17Nov
827251	Clashindarroch Forest	84	NJ 38	459357	309	88	87	46	57	71	75	42	51	29	24	99	20	689	
Deveron																			
827515	Avochie House	84	NJ 38	533465	91	70	78 (45) (45)	56	66	29	52	26	21	81	10	579			
Isla (Deveron)																			
827555	Drummuir Castle	85	NJ 38	372441	189 957	62	75	46	51	82	77	37	53	26	18	109	18	654	
827757	Keith, Isla Bank Mill	85	NJ 38	428514	110 956	58	67	48	48	61	67	38	54	34	21	92	15	603	
828010	Coralbrae	85	NJ 38	431557	210	52	60	46	52	46	73	34	62	39	21	94	14	593	
828200	Grange	85	NJ 38	489506	94	55	69	41	39	53	66	34	41	28	22 (85)	20	553		
Deveron																			
829182	Auchaber	84	NJ 38	625398	180	98	101	49	39	52	71	61	50	31	18 (85)	14	669		
829253	Inverkeithny	85	NJ 38	629470	55	85	88	52	37	55	67	43	52	31	21	80	11	622	18 20Nov
829919	Forglan House	85	NJ 38	697520	67 834	74	68	41	33	36	81	48	49	48	20	83	9	590	20 20Nov
830081	Black Law	85	NJ 38	642547	183	110	110	49	40	45	60	35	50	45	25	85 (13)	667		

Number	Station	Co no	Grid reference	Av Altitude 1941-1970 m mm	Rainfall in millimetres													Highest daily fall mm date
					Jan	Feb	Mar	Apr	May	Jun	Jul	Aug	Sep	Oct	Nov	Dec	Year	
	Coastal																	
831162	Kinnaird Head Lighthouse	84 NJ 38	998675	19 688	64	77	41	41	25	24	50	30	34	18	81	13	498	21 20Nov
	Ugie (Coastal)																	
832075	Strichen	84 NJ 38	946551	53 898	91	94	45	45	(35)	(57)	28	38	36	19	101	19	608	
	South Ugie (Ugie)																	
832359	Fedderate Res.No.1	84 NJ 38	865526	130 911	105	99	42	54	38	60	54	48	36	22	94	18	670	23 20Nov
832467	New Deer School	84 NJ 38	886470	121 884	103	91	52	41	41	81	40	40	31	23	82	(17)	642	
	Ugie (Coastal)																	
833150	Forehill W.Wks	84 NK 48	095463	40 763	85	78	57	42	21	46	26	30	21	22	88	13	529	20 20Nov
	Ythan (Coastal)																	
834009	Fyvie Castle	84 NJ 38	766392	55 871	96	91	63	37	62	60	36	44	29	20	88	19	645	21 20Nov
834958	Haddo House	84 NJ 38	868347	57 838	102	92	51	38	40	56	70	41	29	18	71	14	622	19 3Feb
836097	Culterty	84 NJ 38	999260	3 697	77	69	41	28	(28)	45	27	34	33	17	74	13	486	
	Don																	
836996	Edinglassie House	84 NJ 38	328123	356 1057	138	91	51	35	93	50	43	53	13	21	82	29	699	33 27May
837483	Glenbuchat Lodge	84 NJ 38	333188	381 1204	133	99	62	62	104	72	42	62	24	25	106	38	829	35 27May
838080	Littlewood Park	84 NJ 38	516185	229 1025	117	82	53	46	71	63	57	50	15	21	89	24	688	19 29Jul
838306	Craigievar	84 NJ 38	565095	274	131	100	49	37	67	55	31	45	14	19	61	22	631	16 3Feb
838559	Tullynessle	84 NJ 38	561184	160	97	68	40	36	68	59	39	43	15	15	81	17	578	
839082	House of Monymusk	84 NJ 38	689154	91 876	125	90	46	37	54	60	43	45	17	16	64	18	615	
839564	Inverurie S.Wks	84 NJ 38	779204	54 805	103	88	45	25	44	55	31	34	19	13	60	17	534	20 20Nov
	Urie (Don)																	
839966	Insch	84 NJ 38	633280	122 821	108	76	45	46	55	57	38	45	22	14	62	15	583	18 11Jan
840573	Cld Meldrum	84 NJ 38	806272	96 866	(106)	100	50	35	45	55	44	(38)	30	16	65	18	602	
	Don																	
841490	Dyce Met.Office No.2	84 NJ 38	883125	58 827	135	101	40	24	43	50	23	39	25	14	82	23	599	23 11Jan
841537	Craibstone No.1	84 NJ 38	872107	91 847	135	107	42	25	36	52	19	34	23	13	71	23	580	22 11Jan
841561	Eucksburn	84 NJ 38	885099	81	152	96	42	27	41	58	25	43	27	14	80	25	630	
841628	Aberdeen, Grandholm Wks	84 NJ 38	928096	9 841	122	81	37	26	43	41	29	37	21	15	76	27	555	
841639	Bridge of Don	84 NJ 38	938097	43	114	75	39	28	36	43	28	35	23	16	64	25	526	
	Dee																	
842466	Derry Lodge	84 NC 37	036932	427 1072	200	80	64	62	118	70	43	57	15	30	73	161	973	
	Clunie (Dee)																	
843623	Braemar	84 NO 37	152914	335 879	185	76	62	54	97	64	30	47	13	29	63	91	811	32 16Jan
843627	Braemar Irrigation Farm	84 NO 37	148921	323 932	172	71	57	56	96	64	29	48	14	29	76	102	814	
	Dee																	
843860	Lanzig Shiel	84 NO 37	202904	320	288	94	85	57	105	58	39	53	16	35	77	137	1044	56 16Jan
844215	Balmoral	84 NO 37	260946	283 834	201	89	60	38	88	56	46	41	12	26	76	80	813	26 16Jan
	Gairn (Dee)																	
844663	Corndavon Lodge	84 NJ 38	228021	427 947	133	(92)	50	35	(96)	71	35	44	13	16	(80)	49	714	
844847	Gairnshiel Lodge	84 NJ 38	294007	335 890	131	89	49	35	93	67	36	39	11	9	76	50	685	22 27May
	Muick (Dee)																	
845284	Allt-na-guibhsaich	84 NO 37	298857	418 1127	258	(105)	65	68	132	91	38	45	10	51	105	128	1096	
845460	Birkhall, Woodstock	84 NO 37	350942	226	227	93	68	33	82	49	31	38	8	21	64	55	769	
	Dee																	
845513	Ballater Irrigation Farm	84 NO 37	380965	193 866	229	109	69	34	76	58	34	44	8	24	73	50	808	28 17Jan
845859	Linnet	84 NJ 38	446025	177 822	127	76	44	23	65	56	29	38	9	18	56	30	571	16 8Aug
	Tanar (Dee)																	
846334	Glen Tanar House	84 NO 37	474958	169 947	231	106	65	36	86	75	27	47	8	31	79	60	851	26 2Feb
	Tarland (Dee)																	
846542	Tarland	84 NJ 38	488040	142 810	123	89	54	23	57	53	24	47	9	17	71	27	594	19 8Aug
846697	Abcyne	84 NO 37	542982	116 800	173	104	51	28	66	57	25	47	8	19	69	37	684	20 11Jan
	Dee																	
846840	Lumphahan	84 NJ 38	575036	145 887	147	99	50	34	62	60	26	47	10	20	75	24	654	
847422	Invercarnie W.Wks No.2	83 NO 37	666964	64 858	176	108	48	36	52	70	20	47	9	22	74	33	695	23 11Jan
847454	Banchory	83 NO 37	700957	77	188	118	46	29	64	60	19	47	10	21	78	39	719	24 11Jan
	Dye (Peugh)																	
848194	Bridge of Dye	83 NO 37	652862	169 1184	295	191	76	67	120	115	27	74	9	42	116	98	1230	38 8Jan
	Peuga (Dee)																	
848376	Invery House	83 NO 37	698940	69 921	223	138	53	36	69	70	20	52	12	25	86	54	838	29 11Jan
	Leuchar (Dee)																	
849056	Dunecht House	84 NJ 38	754084	107	(130)	93	37	27	43	48	45	40	15	16	69	18	581	
849490	Lrum Castle	84 NJ 38	796005	98 881	164	132	43	34	59	60	26	42	19	20	79	39	717	26 11Jan
	Dee																	
849707	Bieldside, Kerrena	84 NJ 38	872036	122 915	115	94	33	22	45	46	28	40	20	12	73	22	550	
849814	Aberdeen, Manhofield Res.	84 NJ 38	915042	52 806	113	87	38	26	46	49	27	38	20	17	77	32	570	20 20Nov
849881	Craigiebuckler	84 NJ 38	903045	67 893	138	95	39	23	51	57	31	46	21	18	84	38	641	25 20Nov

Number	Station	Co no	Grid reference	Alti- tude	Av 1941 -1970	Rainfall in millimetres												Highest daily fall	date
						Jan	Feb	Mar	Apr	May	Jun	Jul	Aug	Sep	Oct	Nov	Dec		

NORTH AND SOUTH ESK AREA, 2025 SQUARE KILOMETRES

HYDROMETRIC AREA 13

Coastal																				
850001 Girdleness Lightbouse	83	NJ	J8	972054	12	684	80	62	41	20	35	40	21	33	21	16	62	22	453	23 20Nov
850201 Netherley	83	NO	37	855928	152		146	108	44	41	54	69	36	46	14	22	80	34	694	
Cowie (Coastal)																				
850563 Stonehaven	83	NO	37	875864	4	792	103	62	39	42	43	52	38	43	9	17	76	38	582	19 18Jan
Bervie (Coastal)																				
850940 Goyle Hill	83	NO	37	687823	427		293	184	60	62	123	109	45	94	10	42	114	84	1220	
Lee (North Esk)																				
851867 Glen Lee	82	NO	37	374815	471	1458	(350)	(170)	(80)	99	142	128	39	71	16	57	122	150	1424	
851892 Bridge of Lee	82	NO	37	395803	280	1317	(340)	154	77	87	145	129	39	68	10	43	116	133	1341	
852030 Inchgrundle	82	NO	37	410793	270	1288	330	168	67	93	141	134	36	64	8	49	119	141	1350	
852058 Invermark Lodge	82	NO	37	431803	273	1217	310	156	72	74	133	109	36	62	8	48	110	121	1239	
852068 Whitehillocks	82	NO	37	448800	256	1187	312	158	55	68	141	100	29	60	5	(45)	(103)	(124)	1200	45 11Jan
Cruick (North Esk)																				
853721 Stracathro Hospital	82	NO	37	622654	37		163	140	48	42	67	78	26	84	8	18	53	55	782	31 1Feb
Luther (North Esk)																				
853887 Luther Water	83	NO	37	715797	122		178	124	46	44	86	76	29	75	9	24	91	48	830	23 11Jan
853920 Auchenblae, Netherton House	83	NO	37	728786	101		180	125	41	38	79	74	27	66	9	20	81	43	783	26 11Jan
854144 Fettercairn	83	NO	37	669782	171	1028	166	119	49	52	92	95	28	74	7	29	100	57	868	22 11Jan
854310 Pasque	83	NO	37	649757	98	937	181	129	45	53	91	86	32	71	6	28	89	64	875	23 11Jan
North Esk																				
854576 Kinnaber W.Wks	82	NO	37	713621	5	700	79	76	40	28	71	61	20	50	11	16	45	43	540	16 11Dec
Coastal																				
854648 Montrose, Wellington Park	82	NO	37	722582	5	681	95	93	48	33	75	70	17	49	12	18	47	46	603	18 25May
Prasen (South Esk)																				
855473 Cornmuir	82	NO	37	306667	265	1187	285	130	77	67	146	75	35	78	5	54	98	150	1200	
Noran (South Esk)																				
856348 Den of Ogil	82	NO	37	439620	202	977	179	132	52	55	98	83	34	74	6	32	67	67	879	27 8Aug
856352 Glenogil W.Wks	82	NO	37	445625	210	969	179	135	54	57	104	85	34	79	7	31	66	67	898	32 8Aug.
South Esk																				
856975 Montrose	82	NO	37	707617	57	726	92	89	46	30	75	65	20	51	10	18	46	47	589	18 25May
Coastal																				
857708 Arbroath	82	NO	37	649411	29	648	60	81	32	34	45	55	16	44	9	16	38	27	457	17 3Feb
857788 Muirheads Res.	82	NO	37	607443	77	737	91	128	34	42	69	88	21	46	8	20	52	41	640	

TAY RIVER PURIFICATION BOARD AREA, 7130 SQUARE KILOMETRES

HYDROMETRIC AREAS 14 TO 16

Coastal																				
858300 Fallavs	82	NO	37	503405	177	865	143	129	35	48	71	98	27	59	8	20	55	57	750	
858310 Crombie Res.No.1	82	NO	37	522404	161	860	151	135	35	44	72	81	24	57	8	22	51	53	733	26 1Feb
858392 Bonikie Res.No.1	82	NO	37	502383	151	852	132	110	36	43	76	74	27	59	9	17	47	50	680	27 8Aug
858453 Carnoustie	82	NO	37	555352	27		90	100	(32)	38	63	42	23	35	6	15	45	34	523	
858477 Buddon Ness	82	NO	37	539309	5	682	87	100	35	36	55	45	21	42	7	13	43	39	523	22 1Feb
Dighty (Coastal)																				
858607 Pitermo	82	NO	37	301365	168		113	101	44	58	76	80	41	62	3	22	45	79	724	24 25May
858673 Kirkton of Auchterhouse	82	NO	37	344383	190		162	120	52	64	83	91	38	59	6	22	47	83	827	27 17Jan
858786 Clatto Res.	82	NO	37	368344	152	799	118	94	42	44	58	61	27	55	5	18	34	53	609	22 8Aug
858874 Tealing School	82	NO	37	404384	155		156	125	53	56	72	79	32	53	8	22	36	61	753	26 1Feb
858998 Middle Brighty	82	NO	37	444389	152		126	115	41	47	80	69	31	62	8	19	45	54	697	30 8Aug
859059 West Hall Farm	82	NO	37	453351	91		120	103	37	39	67	59	29	49	9	15	36	50	613	24 8Aug
Coastal																				
859107 Dundee	82	NO	37	422313	45	755	113	86	40	38	54	51	25	41	10	15	34	57	564	21 11Dec
859117 Stobsmuir Res.	82	NO	37	414321	87	755	116	96	41	37	53	57	25	44	7	19	29	52	576	18 25May
859211 Balruddery	82	NO	37	303329	131		86	69	(42)	43	62	61	36	56	4	19	34	62	574	
859312 Mylnefield	82	NO	37	339301	30	707	108	83	44	37	55	49	29	53	6	11	28	56	559	18 15Feb
859325 Dundriven	81	NO	37	251343	213	817	110	92	41	49	87	66	41	60	4	23	46	87	706	25 25May
859596 Pingask	81	NO	37	223294	166	802	97	88	41	40	67	72	46	75	9	9	40	83	667	
859717 Errol Park	81	NO	37	247226	41	667	75	76	40	34	66	50	30	42	4	8	32	80	537	
Tay																				
859814 Cononish	81	NN	27	301285	287		331	204	132	363	349	242	155	164	50	184	407	380	2961	90 25May
860141 Bennore	81	NN	27	412253	229		384	199	112	240	295	179	130	111	31	126	348	352	2507	
860481 Auchlyne West	81	NN	27	485306	427	2333	238	176	126	(230)	223	170	151	119	11	160	270	777	2651	
860623 Glenoglehead	81	NN	27	558281	287	1874	295	180	85	188	207	148	99	121	9	102	229	323	1966	
Lochay (Tay)																				
860742 Ben Challum	81	NN	27	396334	457	3067	385	200	130	324	260	225	153	164	54	166	375	624	3060	
860873 Innisdaih	81	NN	27	468346	523	2416	325	169	140	260	230	185	130	114	27	133	330	640	2883	
860882 Lairig nan Lunn	81	NN	27	447390	524	2501	(325)	(150)	(120)	(240)	247	190	123	111	30	117	294	300	2247	
861125 Lochay Power Sta.	81	NN	27	546350	114	1721	200	103	85	146	175	130	99	69	12	87	204	248	1558	53 23Jul
Tay																				
861203 Achmore Burn	81	NN	27	587296	430	1878	315	190	112	178	186	153	108	74	10	105	210	240	1881	
861242 Finlarig Power Sta., North	81	NN	27	580348	183	1531	205	79	74	111	183	112	93	44	14	71	172	212	1370	
861305 Lochan Breachlaich	81	NN	27	618316	427	1880	262	159	104	164	194	146	113	67	9	104	196	212	1730	
861357 Lavers Dam	81	NN	27	597391	515	1973	(240)	72	61	136	192	154	108	89	(12)	92	205	(330)	1691	

RAINFALL 1972

Number	Station	Co no	Grid reference	Av Alti- tude -1970 m mm	Rainfall in millimetres													Highest daily fall	
					Jan	Feb	Mar	Apr	May	Jun	Jul	Aug	Sep	Oct	Nov	Dec	Year	mm	date
TAY-- (contd)																			
861364	Allt a' Mhoirneas	81	NN 27 604383	457 1924	(230)	82	82	139	195	162	95	81	12	83	205	329	1695		
861501	Allt Meall nan Damh	81	NN 27 663317	457 1717	301	162	103	150	205	128	95	53	9	70	198	262	1736	48 23Jul	
861535	Braentrian No.2	81	NN 27 662342	259 1596	248	122	82	141	194	112	91	53	9	69	161	240	1522		
861675	Lochan nan Cat	81	NN 27 648424	719 2340	250	129	106	179	235	180	132	104	19	93	206	290	1923		
861812	Ardtalnaig	81	NN 27 702394	130 1277	250	96	83	93	162	85	79	43	3	55	124	204	1277	43 25May	
861824	Feinn Bhreac	81	NN 27 716398	518 1540	289	(110)	(95)	102	180	(102)	86	50	4	71	142	250	1481		
862053	Kenmore	81	NN 27 761452	116 1086	207	86	78	56	140	74	69	41	3	37	97	168	1056	39 11Dec	
Lyon (Tay)																			
862169	Allt Tarabhan	81	NN 27 371396	366 2906	280	113	120	385	300	210	133	153	40	160	350	769	3013		
862411	Lutroch Dam	81	NN 27 457417	312 2050	301	127	102	220	236	181	99	87	28	109	275	303	2068		
862523	Stronuich Dam	81	NN 27 508422	287 1754	241	107	90	166	200	114	92	65	15	95	184	252	1621		
862778	Meggernie Castle	81	NN 27 552462	229 1640	242	97	89	137	200	130	90	59	18	88	173	239	1562	57 25May	
863065	Chobhair	81	NN 27 626425	594 2179	263	138	78	196	252	173	118	110	19	110	215	302	1974		
863081	Pinglen No.2	81	NN 27 627445	436 1860	234	123	68	171	258	167	82	83	17	90	200	282	1775		
863336	Glenlyon House	81	NN 27 734472	130 1268	165	86	67	83	127	101	73	50	5	41	127	173	1098	35 27Nov	
Tay																			
863761	Aberfeldy	81	NN 27 854489	103 958	220	100	70	48	119	47	64	41	3	37	80	166	995	35 17Jan	
864097	Derculich	81	NN 27 891526	107 957	185	93	72	53	101	52	62	44	3	28	82	126	901		
Rannoch (Tay)																			
865045	Gaur Power Sta.	81	NN 27 464572	242 1382	150	83	71	107	134	85	58	65	9	57	138	152	1109		
Ericht (Rannoch)																			
866007	Ericht Dam No.1	81	NN 27 511629	365 1428	152	84	72	131	147	96	59	66	11	50	172	136	1176		
Rannoch (Tay)																			
866079	Loch Rannoch Power House	81	NN 27 531582	206 1124	134	56	69	84	135	68	66	54	9	45	121	156	997	30 25May	
866475	Dall	81	NN 27 593562	232 1134	186	58	93	86	149	79	72	49	8	43	123	159	1105	37 23Jul	
866547	Allt a' Chreagain	81	NN 27 619633	427	179	64	63	92	141	78	77	66	11	47	133	140	1091		
866625	Allt na Eogair	81	NN 27 595538	390 1527	(230) (80)	107	100	192	109	70	64	8	70	145	179	1354			
Tummel (Tay)																			
867133	Errochty Switching Sta.	81	NN 27 770590	148 955	151	73	60	58	102	65	79	42	3	27	87	130	877	38 23Jul	
867488	Fincastle House	81	NN 27 871622	299 925	182	71	57	54	111	59	68	53	7	34	81	121	898	40 17Jan	
867520	Bonskeid House	81	NN 27 894611	165 918	159	60	62	54	107	67	69	49	4	35	71	118	855		
Garry (Tummel)																			
867739	Garry Tunnel Intake	81	NN 27 624701	421	196	129	115	111	191	115	68	68	17	74	160	175	1419		
867886	Allt Dubhaig	81	NN 27 641727	416 1563	190	126	87	97	188	109	55	58	11	74	156	180	1331		
867990	Edendon Bridge	81	NN 27 715706	317 1280	187	86	74	94	140	88	66	62	12	51	149	167	1176	32 9Nov	
868055	Sronphadraig Lodge	81	NN 27 714791	497 1686	210	(115)	71	117	174	138	62	75	6	84	157	154	1363		
868237	Dalnacardoch	81	NN 27 727672	434 1238	142	60	54	60	129	78	71	63	2	49	135	149	992		
Errochty (Garry)																			
868847	Trinafur	81	NN 27 725649	262 1197	128	63	60	70	131	73	71	61	5	44	132	142	980	26 23Jul	
Bruar (Garry)																			
869222	Bruar Intake	81	NN 27 823726	381 1070	(180)	66	71	85	130	84	(70)	58	4	53	100	139	1040		
Garry (Tummel)																			
869364	Blair Castle	81	NN 27 864658	137 868	168	64	71	52	96	63	75	41	6	28	66	107	837	32 23Jul	
870596	Allt Girmaig	81	NN 27 923627	259 892	170	84	85	50	94	69	58	57	9	37	77	138	928		
Tummel (Tay)																			
870622	Paskally	81	NN 27 918599	94 879	149	64	65	47	97	61	49	52	5	27	74	123	813	33 17Jan	
870690	Pitlochry	81	NN 27 945588	144 872	146	73	65	43	96	51	47	60	7	24	63	109	784	23 17Jan	
870928	Ballinluig	81	NN 27 979532	107	197	95	63	56	110	42	49	39	5	29	57	134	876	44 17Jan	
Tay																			
871092	Lochan Oisinn each Mor	81	NO 37 026543	427 1027	243	121	63	69	122	63	47	60	9	39	70	148	1054		
871106	Capel Hill West	81	NO 37 029519	354 962	224	111	62	67	130	71	46	58	7	38	71	145	1030		
871122	Loch Ordie	81	NO 37 029501	299 945	218	108	58	63	113	77	44	57	5	31	64	124	962		
871211	Craigvinean Forest	81	NN 27 992429	351	205	106	60	65	125	71	52	50	5	46	77	166	1028		
871225	Inver	81	NO 37 019423	50	183	77	51	59	113	59	49	43	2	27	64	150	877		
Isla (Tay)																			
872432	Sheillin'	82	NO 37 196756	466 1551	(350) (150) (135)			87	190	89	72	73	22	61	127	174	1530		
872501	Tulchan Lodge	82	NO 37 185723	442 1403	(325) (150) (123)			90	140	81	45	(70)	17	52	115	150	1358		
872568	The Linns	82	NO 37 199704	396 1284	321	130	98	73	141	92	39	64	7	46	117	141	1269		
872577	Auchavan	82	NO 37 191697	366 1206	306	119	92	67	136	78	43	68	6	49	120	169	1253		
872643	Dalvanie	82	NO 37 186657	311 1133	310	130	104	60	120	80	40	80	10	(43)	102	133	1212		
Melgam (Isla)																			
873073	Glen Damff	82	NO 37 249650	351	283	(130)	65	(70)	125	82	43	(70)	4	41	77	135	1125		
873096	Barney	82	NO 37 251634	341 1128	287	(125)	63	(70)	127	79	49	(72)	5	40	78	138	1133		
873112	Glenhead	82	NO 37 273648	366 1180	278	142	63	63	149	82	40	68	7	50	86	149	1177		
873151	Clintlaw	82	NO 37 258616	317 1114	263	133	61	74	125	90	41	69	8	47	85	150	1146		
873181	Backwater	82	NO 37 255589	259 1029	204	125	53	61	98	80	38	68	8	39	79	137	990		
873195	Dykends	82	NO 37 253569	229 991	201	130	51	70	107	92	41	70	6	35	75	136	1014		
Quharilly (Melgam)																			
873233	Glendye	82	NO 37 296621	320 1192	245	137	66	78	131	85	37	70	7	46	94	140	1136		
873246	Longdrum	82	NO 37 278619	319 1114	(235)	134	55	71	126	87	37	72	8	44	85	129	1083		
873264	Westerton	82	NO 37 282598	274 1073	202	118	57	66	105	89	35	74	7	40	75	127	995		
873295	Newton	82	NO 37 285573	224 999	182	122	53	64	100	101	40	70	5	35	67	122	961		
Melgam (Isla)																			
873312	Balnakeilly	82	NO 37 281554	209 922	164	123	47	54	86	75	42	71	3	34	59	105	863		
873322	Lintrathen	82	NO 37 274539	210 888	161	111	44	57	83	70	42	61	3	34	51	96			

RAINFALL 1972

Number	Station	Co no	Grid reference	Alti- tude m	Av 1941 -1970 mm	Rainfall in millimetres													Highest daily fall	
						Jan	Feb	Mar	Apr	May	Jun	Jul	Aug	Sep	Oct	Nov	Dec	Year	mm	date
TAY-- (contd)																				
876516	Loch Benachally South	81	NO 37 078491	323	960	194	96	52	55	110	62	43	65	4	35	66	138	920		
876531	Beall Duth	81	NO 37 074533	361	1120	240	120	66	71	132	76	50	70	11	35	76	135	1082		
Ericht (Isle)																				
876633	Blairgowrie, Burnhead	81	NO 37 174459	134	801	122	88	42	47	74	64	46	49	4	22	10	83	681		
Lunan (Isle)																				
876839	Cardney House	81	NO 37 051452	107	961	169	106	50	52	99	57	46	57	2	32	62	130	862	46 17Jan	
876858	Capel Hill North	81	NO 37 038532	411	1058	264	131	53	67	123	76	45	61	6	41	64	(145)	1076		
877083	Blairgowrie	81	NO 37 175438	70	757	130	68	39	42	75	62	45	63	2	26	41	94	707	37 17Jan	
Isle (Tay)																				
877408	Burrelton	81	NO 37 207378	52	741	126	95	(42)	(47)	86	(67)	(45)	66	6	21	45	89	735		
Tay																				
877464	Ballathie House	81	NO 37 147369	34		119	87	38	42	87	59	43	43	3	21	40	76	658	28 17Jan	
Almond (Tay)																				
878230	Almond Intake	81	NN 27 758332	375	1732	274	168	104	151	237	126	91	75	6	77	163	258	1730		
878629	Tulchan House	81	NN 27 950285	152	1203	112	117	54	80	104	75	66	53	9	44	90	112	916		
878841	Methven W.Wks	81	NN 27 992267	137	968	87	84	43	57	72	66	55	50	6	30	79	93	722		
Tay																				
879049	Montague Res.	81	NO 37 191281	162	827	94	85	39	46	71	81	48	67	5	17	43	93	689		
879086	Perth Airfield	81	NO 37 156278	113		108	90	43	38	(75)	71	42	44	12	16	35	89	663		
879168	Perth	81	NO 37 101239	23	778	82	77	38	36	61	61	36	35	5	13	41	85	570	17 11Dec	
879174	Perth, Muirend	81	NO 37 096233	91		82	82	39	43	65	67	42	39	4	14	39	89	605	18 11Dec	
879211	Perth, Craigie Haugh	81	NO 37 113226	4		86	79	49	37	57	70	33	35	3	12	40	87	588		
Earn																				
879429	Lochearnhead	81	NN 27 592239	113	1545	198	112	69	122	193	107	85	73	8	70	171	193	1401	48 25May	
879471	Edinchip	81	NN 27 575224	171	1683	270	158	94	139	206	125	90	75	11	88	215	221	1692	41 25May	
879825	Glen Tarken	81	NN 27 655283	357	1659	247	(150)	79	120	191	90	78	72	9	80	179	190	1485		
Ruchill (Earn)																				
880114	Ben Vorlich	81	NN 27 648166	433	2181	240	186	80	193	293	172	115	81	11	127	232	305	2035		
880213	Auchinnee No.1	81	NN 27 696157	198	1831	206	159	75	175	259	160	74	69	9	88	190	261	1725	80 25May	
880486	The Ross	81	NN 27 765215	64		177	105	52	94	171	89	62	42	5	57	93	168	1115	53 25May	
Earn																				
880560	Lednock Dam	81	NN 27 730286	347	1493	209	144	77	118	185	101	84	49	4	86	137	204	1398		
880826	Comrie, Lawers	81	NN 27 800231	76		157	99	61	77	133	73	59	42	4	49	94	139	987	38 11Dec	
Turret (Earn)																				
881005	Loch Turret Treatment Wks	81	NN 27 835248	232		134	88	58	80	129	68	75	51	4	47	106	140	980	33 19Nov	
Earn																				
881185	Strathearn Hydro	81	NN 27 867223	122	1023	113	82	45	70	100	66	63	45	1	40	81	126	832	27 25May	
881231	Drummond Castle	81	NN 27 841177	113		129	98	49	99	138	99	67	64	4	54	119	174	1094	40 25May	
881656	Kinkell Bridge	81	NN 27 931166	20		112	61	49	62	88	70	50	42	3	25	75	129	766	24 25May	
881685	Dunruchan	81	NN 27 808168	128		136	106	55	120	157	103	62	62	(6)	51	114	(170)	1142		
881784	South Drumowie	81	NN 27 861138	168		112	78	59	95	130	93	61	58	5	37	123	164	1015	32 25May	
882056	Gleneagles	81	NN 27 918112	152	1112	136	73	62	91	141	96	46	46	2	35	92	173	993	49 11Dec	
Water Of May (Earn)																				
882517	Chapel Burn	81	NO 37 058094	308	1170	120	100	(50)	89	112	109	46	61	7	40	123	127	984		
882543	Slateford Burn	81	NO 37 087097	236	1164	122	100	48	93	106	88	34	54	5	28	98	107	883		
Earn																				
882741	Strathallan School	81	NO 37 090185	41		97	79	42	54	75	58	37	36	3	18	53	114	666	30 11Dec	
882897	Upper Farg	81	NO 37 111108	166	1075	114	93	52	80	107	80	33	45	10	28	96	135	873	31 9Nov	
882947	Glenfarg W.Wks	81	NO 37 127127	206	995	105	73	44	69	92	76	38	38	10	27	88	115	775		
883016	Ramsheugh	81	NO 37 136151	94	899	103	64	41	64	86	68	44	31	12	25	74	104	716		
Coastal																				
883402	Newburgh	80	NO 37 242184	9		86	75	39	50	72	47	34	46	6	13	44	(68)	580		
883493	Balmerino Manse	80	NO 37 367245	61	724	108	91	44	45	67	44	29	43	11	15	35	65	597	20 17Jan	
883520	Newport, Tayfield	80	NO 37 422274	30	734	107	95	37	46	51	48	26	41	7	14	33	59	564	20 1Feb	
Eden (Coastal)																				
883801	Gateside No.1	80	NO 37 182091	95		115	88	42	56	94	75	29	34	5	17	70	83	708	23 19Nov	
884314	Pitlessie	80	NO 37 330097	31		132	113	39	55	87	73	20	50	4	17	61	68	719	35 17Jan	
884437	West Hall	80	NO 37 332147	46		103	93	41	49	71	53	21	39	4	17	40	64	595	25 17Jan	
884481	Letham	80	NO 37 366144	64	767	106	88	42	46	74	57	23	45	3	17	44	68	613	23 17Jan	
884492	Pitlair	80	NO 37 317122	35	750	123	93	41	50	85	67	23	47	5	20	46	74	674	32 17Jan	
884790	Clatto Res.	80	NO 37 366078	154	840	98	95	39	56	83	71	21	50	7	20	55	63	658	24 19Nov	
885313	Leuchars Met.Office	80	NO 37 468209	10	661	103	93	31	44	54	51	19	39	5	14	38	55	546	20 1Feb	
Coastal																				
885379	St Andrews	80	NO 37 503167	18	682	95	95	27	48	63	58	15	33	15	14	47	62	572	20 25May	
885472	St Andrews W.Wks	80	NO 37 507148	66	755	92	102	32	57	79	69	16	38	26	20	54	66	651	25 25May	
885544	Cameron W.Wks	80	NO 37 478114	146	829	96	109	37	67	77	66	18	45	16	20	57	59	667	23 25May	

FORTH RIVER PURIFICATION BOARD AREA, 3078 SQUARE KILOMETRES

HYDROMETRIC AREAS 17 AND 18

Coastal																						
886121	Isle of May Lighthouse	80	NT	36	654994	55	558	65	64	32	34	38	30	15	35	16	16	29	30	404	19	3Feb
886152	Belliston	80	NO	37	500055	82	762	72	80	38	47	52	55	14	42	16	15	36	44	511	15	19Nov
886207	Ovenstone W.Wks	80	NO	37	538051	51	722	71	79	32	35	56	45	14	40	16	19	35	42	484	16	3Feb
886570	Filmuir Filters	80	NO	37	399040	64		76	91	40	56	76	75	15	51	11	17	33	50	591	22	16Feb
886589	Leven, Silverburn	80	NO	37	393019	9	744	76	83	34	54	68	65	17	47	9	18	39	56	566	18	16Feb
Leven																						
886693	Carnbo	79	NO	37	056032	175		105	91	52	82	105	80	45	61	13	27	113	111	885	26	25May
886703	Balado House	79	NO	37	083026	134		98	93	45	83	97	84	45	51	10	23	102	110	841	29	25May
886916	Cchil Hills Hospital	79	NO	37	098074	235	1117	100	80	45	68	102	89	45	49	11	26	101	109	825		
886931	Milnathcrt	79	NO	37	124047	145	909	98	88	48	64	84	81	28	40	6	19	77	98	731		
886981	Kinross	79	NO	37	125033	116		86	86	43	66	89	87	27	39	7	21	67	93	711	24	25May
887155	Lochglow Res.	80	NT	36	094961	277	1065	109	71	53	76	76	89	40	59	13	20	74	107	787		

RAINFALL 1972

Number	Station	Co no	Grid reference	Alti- tude m	Av 1941 -1970 mm	Rainfall in millimetres												Highest daily fall		
						Jan	Feb	Mar	Apr	May	Jun	Jul	Aug	Sep	Oct	Nov	Dec	Year	mm	date
FORTH-- (contd)																				
887238	Loch Leven Sluices	79	NT 36	171994	110	935	85	88	42	65	72	98	30	45	6	24	68	78	701	25 8Jun
887337	Glenrothes, Glenwood	80	NO 37	250011	117		89	90	34	54	73	90	25	46	6	18	56	74	655	21 25May
887360	Lothrie Res.	80	NO 37	222038	206	991	105	102	37	66	81	100	30	67	6	22	61	83	760	26 8Aug
887423	Balsillie	80	NO 37	245024	137		96	98	31	61	78	85	30	51	6	18	49	81	684	
887445	Markinch, Bothes	80	NO 37	283015	60	830	92	90	37	56	67	78	24	45	5	17	47	70	628	19 25May
887465	Woodside	80	NO 37	289002	63	823	76	86	33	51	59	76	19	41	4	14	49	69	577	20 18Jan
Ore (Leven)																				
887615	Craigaveral	80	NT 36	087940	232	1005	(110)	68	53	66	72	81	29	58	12	19	75	94	737	
887618	Roscobie Res.	80	NT 36	090934	201	990	108	66	51	64	65	76	32	53	11	18	67	92	703	
Leven																				
888156	Carriston Res.	80	NO 37	327035	68	833	99	96	42	59	79	74	20	66	4	17	50	73	679	22 19Nov
888195	Coul Res.	80	NO 37	271037	131	901	88	92	36	57	78	78	26	45	4	17	52	78	651	20 25May
Coastal																				
888360	Kirkcaldy, Carberry	80	NT 36	284948	99	776	93	84	39	50	65	70	21	44	7	15	47	64	599	17 19Nov
888418	Kirkcaldy	80	NT 36	268912	32	764	73	68	39	45	59	60	20	40	7	15	40 (62)	528	16 19Nov	
888647	Cullalce Res.	80	NT 36	186872	90	798	72	54	51	45	59	59	24	44	7	19	45	54	533	19 19Nov
888816	Pitreavie Met. Office	80	NT 36	117848	40	709	58	45	51	46	60	59	20	42	6	18	54	61	520	18 19Nov
889242	Comrie Mine	80	NT 36	006910	91		78	56	52	56	73	77	36	46	7	18	71	70	640	
889281	Culross Cemetery	80	NS 26	994874	61		76	49	45	57	81	74	39	36	6	21	64	76	624	15 25May
889360	Tulliallan	80	NS 26	936881	27	821	73	40	41	58	66	75	34	41	6	21	75	78	608	20 19Nov
Forth																				
889369	Achaidh Burn	75	NN 27	369043	366	2515	282	220	110	259	293	210	133	130	26	147	265	320	2395	
889384	Comer	75	NN 27	384041	183	2360	284	210	115	248	322	215	123	125	21	148	261	295	2367	
889413	Beinn Uamha	75	NN 27	388062	274		283	210	111	258	308	205	118	125	16	145	283	310	2372	
889447	Beinn a'Ehan	75	NN 27	400017	457	2530	255	238	100	250	285	220	125	128	28	147	270	290	2336	
889702	Loch Dhu	81	NN 27	429037	99	2022	205	138	78	197	275	177	89	89	12	117	212	267	1856	69 25May
889737	Couligartan	81	NN 27	454007	49		240	147	70	203	266	183	73	80	10	103	213	256	1844	66 25May
889869	Aberfoyle	81	NN 27	526007	27		178	112	65	128	166	126	58	56	11	63	176	186	1325	53 25May
889984	High Corrie	75	NS 26	481954	110		203	121	72	163	207	157	81	89	14	75	204	222	1608	
890154	Flanders Moss	75	NS 26	562959	15		144	77	68	101	123	99	68	52	10	40	131	140	1053	
890532	Gargunnoch, Watson House	75	NS 26	692945	30		189	87	59	106	111	89	47	38	7	33	109	133	1008	39 11Dec
Goodie (Forth)																				
890774	Thornhill	81	NN 27	664002	38	1119	117	73	58	80	93	96	59	44	8	30	102	127	887	
890781	Thornhill, Main Street	81	NS 26	667999	38		132	77	59	85	97	103	62	47	10	32	108	112	924	26 18Jan
Forth																				
890911	Meiklewood	75	NS 26	727957	12	1080	149	77	49	105	110	105	46	42	6	34	106	137	966	43 11Dec
891007	Touch Res. No. 3	75	NS 26	732917	231	1478	182	106	72	144	138	136	57	58	11	49	178	176	1307	44 11Dec
891008	Touch Res. No. 2	75	NS 26	735918	215	1442	183	105	67	133	133	132	57	56	10	49	168	173	1246	44 11Dec
891026	Touch Res. No. 1	75	NS 26	746917	139	1348	165	88	65	130	124	124	48	47	9	44	169	168	1181	44 11Dec
Teith (Forth)																				
891178	Blaircreach	81	NN 27	441178	140		280	138	80	245	278	203	133	103	16	129	337	289	2231	
891520	Ballimore	75	NN 27	531176	196		264	156	123	198	284	173	101	82	9	116	252	300	2058	68 25May
Vennachar (Teith)																				
891871	Upper Glengyle	75	NN 27	360147	213	2473	290	178	104	229	257	217	144	172	23	157	284	291	2346	
891909	Glengyle	81	NN 27	388133	122	2359	285	165	91	221	263	186	122	114	19	138	259	294	2157	56 25May
891950	Allt a' Choin	81	NN 27	414143	381	2280	275	162	87	206	267	190	133	114	25	130	269	247	2105	
891986	Stronachlachar	75	NN 27	401103	117	2149	263	154	84	207	263	160	119	97	17	111	249	277	2001	61 25May
892006	Loch Katrine, Tunnel Hill Top	81	NN 27	417088	253	2132	267	151 (85)	222	303	181	101	88	14	130	259	278	2079		
892102	Strone Bridge	81	NN 27	454106	128	1841	259	151 (74)	198	239	157	106	75	13	100	205	254	1831		
892184	Ben Venue	81	NN 27	473077	274	1936	250	170	85	215	276 (175)	(100)	90	9	125	250	250	1995		
892310	Glen Finglas	81	NN 27	491126	335	1998	256	163	81	189	231	146	98	96	19	110	238	236	1863	
892375	Glen Meann	81	NN 27	522125	244	1962	250	156	81	190	234	150	85	91	14	111	235	230	1827	
892404	Achnahard	81	NN 27	529094	198	1750	251	166	80	180	227	152	76	72	10	104	238	228	1784	
892450	Glen Finglas Dam	81	NN 27	529080	148		196	147	75	177	214	163	67	70	10	95	191	214	1619	41 25May
892523	Loch Drunkie	81	NN 27	549041	122		174	124	64	134	187	132	62	68	11	75	168	194	1393	
892604	Loch Vennachar	81	NN 27	598063	64	1490	167	134	57	140	173	121	62	61	12	72	140	191	1330	37 25May
Teith (Forth)																				
892634	Callander	81	NN 27	634080	107	1504	177	133	70	134	174	121	64	56	10	64	143	201	1347	50 25May
892722	Ariurichardich	81	NN 27	643135	309		205	169	80	160	249	143	82	80	14	85	214	250	1731	
892787	Braeleny	81	NN 27	636110	223		174	147	80	147	204	139	80	69	13	95	201	213	1562	47 25May
892953	Drumloist	81	NN 27	682062	152		148	105	63	96	143	112	59	64	8	36	120 (160)	1114		
893087	Coldhome																			

RAINFALL 1972

Number	Station	Co no	Grid reference	Alti- tude -1970	Av 1941 m mm	Rainfall in millimetres													Highest daily fall	
						Jan	Feb	Mar	Apr	May	Jun	Jul	Aug	Sep	Oct	Nov	Dec	Year	mm	date
FORTH-- (contd)																				
Forth																				
895223	Armbrae	78	NS 26	868940	24	96	61	44	68	73	83	30	44	7	25	83	87	701	23 19Nov	
895286	Gartmorn Res.	78	NS 26	915937	52 912	89	63	43	69	80	96	35	40	5	23	69	83	695	20 9Jun	
Black Devon (Forth)																				
895451	Solsgirth Mine	80	NS 26	980950	73	93	67	49	62	83 (80)	42	35	5	25	70	80	691			
Coastal																				
895739	Glenberrie Golf Course	75	NS 26	849843	30	86	41	52	86	93	107	39	43	7	32	106	116	808		
Carron																				
895940	Waterhead	75	NS 26	651836	259 1665	174	125	76	182	184	168	83	83	19	60	237	201	1592		
896032	Kirkburn	75	NS 26	701839	226 1533	180	97	79	170	177	148	70	75	15	50	215	198	1474		
896059	Craigannet No.2	75	NS 26	717839	221	177	101	75	156	145	143	62	64	14	47	189	164	1337	36 28Apr	
896078	Earlsburn Res.	75	NS 26	702893	366 1608	(186)	110	94	133	182	187	74	67	14	59	206	200	1512		
896149	Faughlin Res.No.2	75	NS 26	738833	225	178	96	77	148	139	161	66	75	17	48	226	200	1431		
896183	Buckieburn Res.	75	NS 26	742856	251 1524	159	103	75	138	151	160	57	62	13	52	177	172	1319	42 25May	
896185	Buckieburn Filters	75	NS 26	751851	232 1537	159	93	74	144	141	164	56	66	11	49	190	187	1334	37 25May	
896255	Loch Culter	75	NS 26	757858	217	144	76	76	142	130	150	55	60	10	45	160	156	1204		
896366	Little Denny Res.	75	NS 26	799816	99 1215	97	56	65	110	107	122	56	57	12	40	141	143	1006	29 25May	
896368	Little Denny Filters	75	NS 26	805820	74 1184	95	53	61 (93)	97	99	53	53	53	10	36	110	153	913		
896452	Cumbernauld	74	NS 26	772760	94 1151	94	52	60	103	106	99	36	46	13	32	111	100	852	30 25May	
896457	Cumbernauld, Dunns																			
	Wood S.Wks	74	NS 26	782772	55	107	54	69	105	110	103	47	48	14	35	107	99	898	32 25May	
896602	Bonnybridge S.Wks	75	NS 26	836811	26	79	45	56	88	92	94	40	40	9	30	98	104	775	30 25May	
896710	Falkirk S.Wks	75	NS 26	902820	3	68	37	41	80	77	77	31	38	8	22	75	94	648	23 25May	
Coastal																				
Avon																				
896912	Longriggend Remand Unit	71	NS 26	807711	183	69	44	54	104	98	119 (35)	50	17	27	81	76	774			
897038	Balquhatstone House	75	NS 26	858726	168	76	47	58	107	111	124	36	43	13	35	90	100	840	25 2Apr	
897213	Forrestburn Res.	71	NS 26	874651	213 1069	69	58	62	121	101	106	32	42	27	32	91	79	820	27 2Apr	
897286	Armadale S.Wks	70	NS 26	938696	127 961	75	46	64 (97)	(87)	85	31	39	20	29	91	91	755			
897461	Lochcote	70	NS 26	974737	168 918	68	40	57	81	71	73	28	36	10	24	72	76	636	18 11Dec	
897607	Linlithgow, Craigenroan	70	NT 36	001766	68 863	71	41	58	80	72	66	24	33	12	24	68	79	628	(18 11Dec)	
897650	Folmonthill S.Wks	75	NS 26	954796	7	61	41	49	82	80	65	38	39	10	22	74	91	652	20 25May	
Coastal																				
897795	Beecraigs	70	NT 36	013743	145 983	63	52	59	83	72	75	27	41	13	25	77	78	665	21 11Dec	
897984	Salweeny House	70	NT 36	163779	6 706	(50)	35	35	49	41	40	24	35	4	18	35	49	415		

LOTHIANS RIVER PURIFICATION BOARD AREA, 1545 SQUARE KILOMETRES

HYDROMETRIC AREAS 19 AND 20

Almond																				
898078	Hartbill S.Wks	71	NS 26	907649	171	72	56	58	107	107	94	38	41	19	28	80	83	783	21	29May
898119	Whitburn S.Wks	70	NS 26	950655	160 969	75	55	69	113	99	91	30	38	18	27	85	91	791	28	2Apr
898219	Blackburn S.Wks	70	NT 36	005653	131	64	57	56	91	82	70	32	44	17	22	65	69	669	21	11Dec
Breich (Almond)																				
898326	Fauldhouse S.Wks	70	NS 26	940603	201 1023	78	69	73	120	96	111	36	39	18	23	99	82	844	22	7Apr
Almond																				
898471	Pateshill Res.	69	NS 26	984595	280 1083	71	76	55	119	91	109	33	60	21	27	102	81	845	27	9Nov
898567	Livingston	70	NT 36	035659	125	63	53	52	86	87	75	26	39	15	21	57	63	637	20	11Dec
Linthouse (Almond)																				
898730	Harburn	69	NT 36	045607	244 980	81	73	61 (99)	80	86	22	42	15	25 (77)	(69)	730				
898753	Morton	69	NT 36	076631	229 950	84	83	60	100	92	89 (27)	37	18	25	74	74	763		26	16Feb
Almond																				
898872	Fuspherstoun	69	NT 36	072695	131 746	58	47	49	80	68	68	28	29	11	22	55	61	576		
898965	Uphall No.7	70	NT 36	018712	195	55	46	57	79	69	74	28	46	14	23	68	74	633		
898966	Uphall No.8	70	NT 36	024708	176 853	52	43	56	76	63 (72)	25	41	13	18	64	67	590			
899093	Newliston	70	NT 36	110735	46 743	56	48	43	65	62	48	22	32	8	19	46	60	509	16	11Dec
899149	McClesmachan, The Manse	70	NT 36	059737	102	57	48	52	75	64	57	26	45	10	24	63	63	584	16	9Nov
899283	Linburn	69	NT 36	121683	107	76	54	45	75	75	57	26	30	8	19	52	57	574	16	7Apr
899407	Turnhouse Met.Office	69	NT 36	159739	35 677	51	42	40	58	53	50	27	27	6	18	27	41	440	16	7Apr
899431	Edinburgh, East Craigs	69	NT 36	185735	61	52	39	40	58	53	42	29	25	7	20	30	43	438	18	7Apr
899452	Edinburgh, Essex Road	69	NT 36	180758	26 719	54	41	40	57	50	45	27	33	6	20	32	47	452	16	9Oct
Coastal																				
899481	Edinburgh, Silverknowes	69	NT 36	211760	40 675	51	39	37	59	55	42	29	30	7	22	29	42	442	18	7Apr
Leith (Coastal)																				
899577	Harperrig	69	NT 36	101616	277	81	82	67	102	93	89	28	42	16	21	91	68	780	28	9Nov
899806	Colinton, Firhill Tank	69	NT 36	226699	126 737	66	58	44	71	65	45	32	27	7	24	50	59	548	22	11Dec
899894	Edinburgh, Hillview Road	69	NT 36	194734	73 686	54	49	36	61	53	51	29	23	6	21	36	45	464	17	7Apr
899979	Edinburgh, Royal Botanic Garden	69	NT 36	245755	26 661	50	38	39	60	57	41	27	29	6	22	32	44	445	20	7Apr
Piggate (Coastal)																				
900048	Clubbedean Res.	69	NT 36	203670	236 804	73	61	51	85	80	55	33	34	10	26	56	63	627	21	11Dec
900093	Edinburgh, Blackford Hill	69	NT 36	258706	134 673	54	48	42	66	58	37	32	23	10	20	34	49	473	15	7Apr

RAINFALL 1972

		Av					Rainfall in millimetres													Highest daily fall	
Number	Station	Co no	Grid reference	Alti- tude	1941 -1970														Year	mm	date
						Jan	Feb	Mar	Apr	May	Jun	Jul	Aug	Sep	Oct	Nov	Dec				
LOTHIANS--(contd)																					
North Esk (Esk)																					
900297	North Esk Res.	66	NT 36	154578	351 1085	76	77	68	94	87	84	28	46	15	25	118	63	781	30 9Nov		
900315	Newhall House	69	NT 36	175566	268 1013	72	75	68	88	88	87	30	35	12	23	86	57	721	29 9Nov		
900454	Penicuik	69	NT 36	233599	189 901	63	65	53	73	75	62	25	31	9	21	61	50	588	26 9Nov		
900481	Cowdenburn	66	NT 36	209528	294	83	70	62	84	84	70	26	34	10	24	75	48	670			
Glencorse (North Esk)																					
900600	Harehill	69	NT 36	184615	373 1102	77	85	73	93	91	86	36	50 (13)		29	105	93	831	33 9Nov		
900613	Loganlea	69	NT 36	199626	247 958	62	81	64	94	90	78	36	40	11	26	76	65	723	30 9Nov		
900648	Glen Cottage	69	NT 36	223635	225 921	55	67	53	90	85	68	29	37	11	25	73	59	652	30 9Nov		
900649	Glencorse Filters	69	NT 36	225631	194 881	59	69	53	92	90	65	30	38	12	26	75	61	670	33 9Nov		
900662	Bush House	69	NT 36	244636	184 866	60	60	55	79	72	64	31	32	10	23	64	52	602	28 9Nov		
North Esk (Esk)																					
900805	Dalkeith House	69	NT 36	334679	46 650	42	41	40	48	48	32	23	21	11	16	30	37	389			
South Esk (North Esk)																					
900845	Bowbate	69	NT 36	297484	384 1062	142	87	93	98	107	70	33	44 (15)		30	85	46	850	26 9Nov		
900930	Gladhouse Res.	69	NT 36	299544	279 857	102	59	54	69	81	69	30	41	13	28	75	42	663	21 9Nov		
900959	Rosebery	69	NT 36	308570	229 832	97	58	52	58	68	52	31	25	9	25	62	42	579	25 9Nov		
901029	Portmore Res.	66	NT 36	261506	317	121	77	73	81	98	62	31	47	11	27	77	41	746	25 9Nov		
901314	Gourlav Filters	69	NT 36	283612	181 743	64	50	44	61	66	53	29	27	10	21	46	41	512	19 9Nov		
901323	St Joseph's	69	NT 36	295620	146 736	69 (50)		49	58	60	51	29	27	14	20	52	49	528			
Esk																					
901488	Edinburgh, The Drum	69	NT 36	302688	88 680	46	45	40	56	47	38	29	30	11	19	41 (45)		447			
901522	Inveresk Lodge	69	NT 36	348718	14	(45) (40) (35)			48	51	32	24	22	10	11	29	39	386			
Coastal																					
901606	Prestonpans, Burnside	68	NT 36	390744	17 600	39	42	36	47	52	39	17	29	13	8	22	33	377	15 7Apr		
901671	Greendykes	68	NT 36	436736	76 624	53	48	39	50	56	32	21	29	18	9	20	26	401	14 7Apr		
901705	Elvingston	68	NT 36	461742	85 645	58	48	40	48	54	37	23	30	18	9	21	27	413			
901783	Gosford House	68	NT 36	454786	8 589	57	43	37	39	39	31	21	33	16	6	20	27	369			
Peffer (Coastal)																					
901812	East Fortune Hospital	68	NT 36	553793	31 612	60	43	46	38	46	28	22	31	17	8	21	22	382	15 7May		
901885	Drem, New Mains	68	NT 36	505813	18	73	46	37	42	62 (31)	20	25	16	8	27	27	414				
901968	Gullane	68	NT 36	480827	27 646	69	53	36	37	53	41	22	28	16	6	35	32	428			
Coastal																					
902032	Ferrygate	68	NT 36	526844	24	68	47	35	34	46	30	17	39	12	5	23	21	377	16 7May		
902100	Tantallon	68	NT 36	593852	34	69	49	35	36	43	34	19	39	16	7	24 (22)		393			
902116	Scoughall	68	NT 36	615832	8 608	70	46	39	29	43	28	18	39	16	6	26	23	383			
902128	Kilduff	68	NT 36	515773	98	69	39	39	44	65	31	27	33	19	5	23	24	418			
Tyne																					
902365	Ford	69	NT 36	387644	128 686	83	52	46	66	52	35	25	24	18	15	42	43	501	16 9Nov		
902427	Cramston S.Wks	68	NT 36	422691	79 666	63	48	42	56	57	28	21	23	21	9	28	30	426	15 7Apr		
902485	Winton Castle	68	NT 36	438695	84 644	63	47	40	54	55	30	23	23	19	8	24	26	412	18 7Apr		
Humbie (Tyne)																					
902610	Humbie House	68	NT 36	469640	165 719	105	63	49	57	73	36	21	25	21	10	38	35	533	17 11May		
902725	Old Crichton Dean	69	NT 36	419620	190	91	57	58	61	64	34	22	23	20	11	46	43	530	17 9Nov		
902774	Stobshiell Res.	68	NT 36	501622	274 818	124	76	64	59	93	40	27	37	23	13	53	44	653	26 11May		
902783	Stobshiell Filters	68	NT 36	498638	198 760	106	68	48	53	82	23	21	27	20	10	44	34	536			
902880	Glenkinchie Distillery	68	NT 36	445668	110	61	63	42	57	62	29	21	19	19	9	30	28	440			
Tyne																					
902952	Samuelston	68	NT 36	486711	64 608	72	45	36	46	53	26	22	22	18	6	24	27	397	14 7Apr		
Colstoun (Tyne)																					
902980	West Hopes	68	NT 36	551622	247 908	155	90	75	67	115	54	31	45	25	15	55	42	769	29 11May		
903132	Lammerloch Res.	68	NT 36	517634	274 857	132	79	60	62	95	34	27	37	25	13	60	46	670			
903146	Skedsbush	68	NT 36	512657	183	90	60	41	56	76	21	21	24	20	10	36	31	486	19 11May		
903212	Lennoxlove	68	NT 36	510713	64 630	86	51	40	51	57	30	17	23	15	7	27	26	430	18 7Apr		
Tyne																					
903308	Haddington	68	NT 36	513736	45 612	69	44	37	45	58	27	22	26	19	6	21	25	399	14 7Apr		
903400	Morham Church	68	NT 36	557726	70	81	53	40	44	50	26	22	28	20	9	29	29	431			
903449	Hailes Castle	68	NT 36	575758	30 618	(75) (50) (40)			39	46	20	23	29	16	6	19	24	387			
903479	East Linton, Smeaton	68	NT 36	594786	30 611	74	47	32	36	43	24	23	32	19	7	28	25	390	14 3Feb		
Biel (Coastal)																					
903588	Donolly Res.	68	NT 36	580690	162 750	149	70	47	55	72	39	23	28	30	10	41	36	600			
903625	Thorters Res.	68	NT 36	607695	221 795	141	71	48	54	70	42	26	35	27	14	41	36	605			
903637	Munrav Abbey	68	NT 36	594700	195	124	76	50	52	72	36	23	32	24	12	39	35	575	17 11May		
903662	Whittingehame, West Lodge	68	NT 36	592724	107 711	114	66	47	48	66	32	25	32	24	11	36	32	533	15 3Feb		
903760	Belton House	68	NT 36	645766	30 651	106	59	34	34	52	30	25	31	17	6	38	33	465	15 18Nov		
Coastal																					
903797	Dunbar	68	NT 36	672791	23 571	83	53	29	30	47	31	24	31	17	6	25	21	397	15 3Feb		
903853	Halls	68	NT 36	652728	158 741	130	74	43	44	65	33	27	34	18	12	38	34	552			
903890	Broxmouth	68	NT 36	699774	15 586	89	58	30	34	49	29	24	33	19	7	31	23	426			
903909	Barns Ness Lighthouse	68	NT 36	723772	8 572	85	68	31	26	49	29	20	27	16	5	24	23	403			
903955	The Brunt	68	NT 36	687738	135	109	82	36	48	58	36	35	35	26	14	43	34	556	17 5Jan		

RAINFALL 1972

Number	Station	Co no	Grid reference	Av Alti- tude -1970 m mm	Rainfall in millimetres													Highest daily fall	
					Jan	Feb	Mar	Apr	May	Jun	Jul	Aug	Sep	Oct	Nov	Dec	Year	mm	date
TWEED-- (contd)																			
Fruid (Tweed)																			
905175	Garelet Dod	66	NT 36	126173 671 2092	285	193	183	210	251	202	53	74	17	95	212	290	2065	49 11Dec	
905193	Ballaman Hill	66	NT 36	094153 518	250	170	155	(180)	210	160	62	81	12	90	(185)	205	1760		
905214	Braun's Dod	66	NT 36	103195 472 1521	204	136	134	182	183	150	39	61	12	70	155	192	1518		
905216	Shiel Hope	66	NT 36	095187 381 1445	200	132	117	(176)	183	149	50	63	13	74	160	195	1512		
905228	Fruid Dam	66	NT 36	089205 312 1436	188	131	106	181	168	134	57	64	17	65	145	186	1442		
Tweed																			
905238	Menzion Burn	66	NT 36	116192 436	(200)	129	124	(172)	150	116	61	79	12	57	(148)	155	1403	30 11Dec	
905250	Upper Menzion	66	NT 36	102207 311 1348	194	122	117	158	149	115	56	61	13	50	135	151	1321		
905267	Quarter Hill	66	NT 36	097235 365 1297	185	110	111	152	130	106	49	52	15	50	122	143	1225		
Talla (Tweed)																			
905319	Gameshope Loch	66	NT 36	132162 579 2119	210	141	185	210	(265)	201	63	(85)	13	98	194	220	1885	41 11Dec	
905334	Gameshope Farm	66	NT 36	139176 466 1939	205	136	170	195	(250)	199	51	(80)	13	94	191	211	1795		
905350	Talla Linns Foot	66	NT 36	134204 294 1527	188	125	115	188	150	138	38	75	13	60	176	173	1439		
905375	Victoria Lodge	66	NT 36	106231 274 1203	161	110	103	146	134	108	36	55	14	47	117	139	1170		
Tweed																			
905620	Stanhope Farm	66	NT 36	123296 226 1096	135	80	97	116	110	92	29	40	10	33	98	90	930	30 11Dec	
906268	Stobo Castle	66	NT 36	173363 183	137	(65)	73	92	81	72	22	36	11	25	101	70	785		
Lyne (Tweed)																			
906424	Baddingsgill Res.	66	NT 36	126554 335 1125	81	88	78	114	86	105	31	50	16	23	106	72	850	33 9Nov	
906478	West Linton	66	NT 36	150520 244 939	74	59	63	90	86	84	27	41	10	20	88	60	702		
906521	West Linton, Woodlea Cott.	66	NT 36	159507 244 883	85	61	70	92	96	85	28	29	11	22	88	54	721	24 9Nov	
906548	West water Res.	66	NT 36	123519 290 949	77	74	68	102	80	96	28	38	15	21	81	54	734		
906889	Blyth Bridge	66	NT 36	141463 253 896	72	62	71	89	90	70	27	39	14	27	78	55	694		
Tweed																			
907264	Hallmanor House	66	NT 36	210351 238	160	81	74	99	118	77	27	42	12	25	110	75	900	30 15Feb	
907793	Glentress Forest	66	NT 36	283397 165 841	116	62	56	66	88	51	23	33	7	25	75	66	668		
907960	Glen House	66	NT 36	296330 229 1106	160	77	66	94	119	52	27	31	(10)	35	76	76	823	17 9Nov	
908081	Iraguair School	66	NT 36	331344 168 848	129	62	63	72	109	40	26	30	12	27	70	75	715		
908483	Elibank	65	NT 36	396367 134 862	106	66	59	82	83	42	37	44	15	24	63	62	683		
908521	Peel Hospital	65	NT 36	431351 137 902	99	68	68	75	101	53	39	45	12	28	70	77	735	25 11Dec	
908612	Caddonhead	65	NT 36	401411 320 1019	144	90	87	84	105	59	40	57	18	33	78	68	863		
908628	Craig Head	65	NT 36	417403 274 967	145	62	70	79	90	52	40	50	18	33	68	66	793		
Ettrick (Tweed)																			
908969	Ettrick School	65	NT 36	266145 232 1446	156	112	96	181	168	128	46	82	17	57	166	162	1371	47 9Nov	
Yarrow (Ettrick)																			
909767	Megget Head	65	NT 36	152200 451 1688	188	(125)	116	160	(162)	138	38	63	13	75	186	189	1453	38 11Dec	
909975	Cappercleuch	65	NT 36	239232 250	162	113	85	138	135	115	32	52	19	44	130	137	1162		
910235	Gordon Arms	65	NT 36	308249 229 1035	115	95	69	117	(107)	63	32	45	11	39	97	114	904		
910529	Bowhill	65	NT 36	428278 168 878	101	62	67	79	100	55	33	40	14	26	74	77	728	27 11Dec	
Ettrick (Tweed)																			
910673	Selkirk, Byethorn	65	NT 36	475286 184 798	88	77	59	68	98	52	37	38	12	18	62	65	674	21 11Dec	
Gala (Tweed)																			
911047	Brothershiels	69	NT 36	420558 294	136	92	76	73	86	44	29	33	22	20	67	54	732	25 9Nov	
911276	Stow	69	NT 36	458453 196 915	137	68	71	71	85	42	26	42	14	20	60	55	691		
911462	Knowsdean Res.	65	NT 36	436393 272 920	123	75	64	70	84	39	35	48	17	30	69	66	720	18 11Dec	
911541	Galashiels	65	NT 36	479367 158	85	70	60	64	78	41	35	41	10	22	51	60	617		
Tweed																			
911772	Dingletcn Hospital	64	NT 36	542332 146	77	75	51	65	79	35	34	37	15	17	58	57	600	20 15Feb	
Leader (Tweed)																			
912505	Scoured Rig	67	NT 36	584519 354 875	110	(80)	52	85	96	47	30	40	18	17	57	39	671	17 1Feb	
912526	Blythe	67	NT 36	585495 262 859	96	72	48	60	81	42	29	39	18	15	55	43	598		
912529	Cambridge Smithy	67	NT 36	583483 197	101	74	44	54	79	35	27	36	16	12	49	38	565	17 11May	
912708	Carolside	67	NT 36	561399 107 759	92	68	53	64	71	52	36	40	15	12	61	55	619		
Tweed																			
912964	Newtown St Boswells S.Wks	64	NT 36	581317 88 700	62	66	50	63	61	37	34	31	19	12	46	49	530	19 7Apr	
913320	Floors Castle	64	NT 36	707345 59 698	59	50	38	59	53	41	37	29	15	15	31	32	459		
Teviot (Tweed)																			
913439	Braehead	64	NT 36	406007 267 1406	150	118	108	106	133	145	46	54	14	63	145	145	1227	40 9Nov	
Borthwick (Teviot)																			
914002	Craik	64	NT 36	349082 212 1338	138	97	98	139	130	131	36	58	16	54	163	162	1222		
914180	Roberton Filters	64	NT 36	428151 259 1012	93	69	67	88	86	75	29	44	13	31	95	95	785		
Teviot (Tweed)																			
914568	Hawick S.Wks	64	NT 36	512156 96 792	83	67	51	58	65	55	37	26	15	19	78	73	627	23 11Dec	
Rule (Teviot)																			
915054	Mauchope	64	NT 36	587097 155 885	104	73	56	76	87	64	66	28	19	17	98	96	784	31 11Dec	
915251	Spital Tower	64	NT 36	585177 134 753	66	64	48	51	63	42	43	27	17	12	58	62	553		
Ale (Teviot)																			
915365	Kingside Loch	64	NT 36	344133 360	134	100	90	122	136	123	42	57	16	49	146	138	1153	18 11Dec	
915371	Byreleehaugh	64	NT 36	369135 302	121	81	80	114	134	116	42	56	16	48	140	127	1075		
915383	Shiringscleuch	64	NT 36	358151 317	120	86	79	111	128	114	39	49	15	44	134	126	1045		
915425	Ale Moor Hill	64	NT 36	389157 335	122	85	94	114	118	106	38	55	16	46	136	127	1057		
915436	Ale Moor Loch	64	NT 36	406156 274 1161	110	69	79	104	105	94	36	52	15	40	118	110	932		
Teviot (Tweed)																			
916030	Monteviot House	64	NT 36	643250 64 687	61	48	47	53	62	37	39	27	17	10	43	41	485	18 11Dec	
Jed (Teviot)																			
916382	Edgerston Tofts	64	NT 36	700109 241	119	60	55	53	74	55	51	(30)	24	14	70	87	692	31 11Dec	
916604	Jedburgh, Jedneuk	64	NT 36	656234 82 655	57	60	43	56	50	36	38	22	17	8	41	45	473		
Oxnan (Teviot)																			
916935	Crailing House	64	NT 36	687244 58 655	55	59	40	46	51	35	33	29	(12)	7	44	45	456		
Male (Teviot)																			
917613	Eckford	64	NT 36	711271 61	53	50	37	46	55	37	29	23	13	10	38	33	424		

RAINFALL 1972

		RAINFALL 1972																	Highest daily fall		
Number	Station	Co no	Grid reference	Alti- tude	Av 1941 -1970	Rainfall in millimetres													Year	mm	date
						Jan	Feb	Mar	Apr	May	Jun	Jul	Aug	Sep	Oct	Nov	Dec				
TWEED-- (contd)																					
Tweed 917746 Kelso S.Wks	64 NT 36 735345	34				56	48	38	53	52	49	35	26	14	12	30	29	442	16 7Apr		
Eden (Tweed) 917955 East Gordon Hospital	67 NT 36 658434	158	750			81	63	40	55	64	54	31	32	13	14	49	38	534	15 3Feb		
Tweed 918357 Lochton	67 NT 36 776389	37	640			61	45	30	54	48	41	30	23	15	10	29	26	412	14 3Feb		
Leet Water (Tweed) 918872 Leitholm	67 NT 36 788453	64				71	56	30	56	56	51	28	25	13	15	31	24	456	17 7Apr		
Till (Tweed) 919190 #Linhope	43 NT 36 963160	226	1032			156	122	64	64	78	56	67	36	32	27	65	65	832	29 15Feb		
919393 #Brandon	43 NU 46 042171	99				127	96	52	49	68	45	64	30	20	19	49	46	665	23 15Feb		
919508 #Eglingham	43 NU 46 079205	84				130	91	53	43	57	33	60	24	22	21	43	30	607			
919743 #Lilburn Tower	43 NU 46 026243	70	779			120	91	60	53	68	49	39	26	21	21	48	41	637	27 15Feb		
919808 #Chillingham Barns	43 NU 46 052262	70	685			110	88	55	45	66	59	29	32	24	14	37	22	581	24 15Feb		
920314 #North Middleton	43 NU 46 001242	122				109	77	49	50	62	60	46	28	21	19	41	40	602			
920410 #Doddington	43 NT 36 998326	47				113	105	51	48	58	47	29	23	26	17	36	24	577	26 15Feb		
Glen (Till) 920561 Sourhope	64 NT 36 845202	221				162	126	70	72	88	40	58	30	27	20	72	50	815	30 15Feb		
920784 Yetholm S.Wks	64 NT 36 818284	95				79	76	59	59	59	43	28	26	24	15	44	30	542	17 15Feb		
920886 #Mindrum	43 NT 36 842327	76	731			83	67	66	62	63	39	31	27	19	13	35	32	537	13 5Apr		
921082 #Goldsclough	43 NT 36 914233	305	1175			150	134	83	66	78	56	44	39	30	25	53	57	815			
921163 #Hethpool	43 NT 36 895282	126	885			141	119	71	57	79	60	36	30	30	18	43	33	717	32 15Feb		
Till (Tweed) 921548 #Pallinsburn	43 NT 36 911382	41	627			81	80	38	50	45	37	26	16	18	11	23	17	442	16 15Feb		
Tweed 922038 Tweedhill	67 NT 36 929513	15	696			78	72	44	57	62	44	25	29	23	14	38	19	505			
Whiteadder (Tweed) 922310 Hungry Snout	68 NT 36 665633	216				134	93	40	62	96	46	22	36	23	12	56	33	653	18 15Feb 12May		
Dye (Whiteadder) 922639 Horseupcleugh	67 NT 36 665586	282				131	97	42	71	102	66	27	33	20	12	49	33	683	27 1Feb		
Whiteadder (Tweed) 922829 Whitcheater	67 NT 36 721589	255	920			134	96	39	63	76	76	26	37	19	13	48	31	658	23 8Jun		
923206 Manderston House	67 NT 36 809547	108	772			80	65	40	45	64	56	31	25	12	14	35	24	491	15 3Feb		
Blackadder (Whiteadder) 923753 Marchmont House	67 NT 36 743484	152	766			78	76	40	60	61	74	29	31	16	(15)	42	33	555			
923939 Duns Castle	67 NT 36 775538	137	759			76	68	40	63	71	55	31	27	14	12	39	29	525	19 7Apr		
Whiteadder (Tweed) 924064 Chirnside	67 NT 36 875566	126				82	70	36	46	64	43	28	28	13	16	32	20	478	15 6Feb		
Tweed 924257 #Berwick-on-Tweed	43 NU 46 002528	23	590			70	63	39	49	53	38	26	25	19	11	30	17	440	18 3Feb		

Number	Station	Co no	Grid reference	Altitude -1970 m	Av 1941 -1970 mm	Rainfall in millimetres												Highest daily fall mm	date
						Jan	Feb	Mar	Apr	May	Jun	Jul	Aug	Sep	Oct	Nov	Dec	Year	

Northern Ireland

FOYLE AND NORTH-WESTERN STREAMS AREA, 2047 SQUARE KILOMETRES (within Northern Ireland)

Coastal																			
925347	Creggan Res. No.2	98	IC	24	417172	88	1145	96	31	142	80	--	--	--	--	--	--	--	36 31Mar
925349	Creggan Res. No.1	98	IC	24	415171	96	1126	94	30	143	82	(110)	--	--	--	--	--	--	
Foyle																			
925726	Lough Fingrean	99	IH	23	573774	186		132	74	154	112	151	99	120	62	15	65	140	100 1224
926108	Beragh Police Sta.	99	IH	23	546672	102	1117	126	79	133	97	148	95	99	51	12	55	115 (90)	1100
926409	Killyclougher Filter House	99	IH	23	473746	113	1110	104	62	124	96	133	104	111	54	12	47	120	80 1047
Drumragh (Foyle)																			
926613	Drumlish Forest	99	IH	23	353665	110	1197	130	69	133	109	153	115	89	68	14	50	154	94 1178
927560	Seskinore Forest	99	IH	23	490640	110	1124	114	70	124	108	133	126	80	48	13	49	115	89 1069
927679	Edenfel	99	IH	23	466719	88	1062	100	61	114	93	130	98	91	58	12	45	118	84 1004
927681	Cmagh, Dublin Road	99	IH	23	456724	73		106	64	124	101	128	101	97	65	13	45	127	86 1057
Fairy Water (Foyle)																			
928025	Lough Bradan No.1	99	IH	23	261712	186	1279	134	53	142	105	134	98	101	80	21	54	147	119 1188
928026	Lough Bradan No.2	99	IH	23	262715	210	1307	146	54	150	113	146	105	96	88	23	58	161	135 1275
928029	Lough Bradan No.3	99	IH	23	253713	195	1417	148	53	175	136	164	124	129	95	23	62	170	142 1421
928050	Lough Bradan	99	IH	23	259725	169	1408	147	90	160	152	168	116	96	83	23	62	165	145 1407
Foyle																			
928585	Lislap Forest	99	IH	23	485823	209	1295	124	107	151	124	134	132	88	86	16	58	134	108 1262
928670	Carrigans	99	IH	23	435810	113	1130	110	74	140	112	139	119	96	73	15	54	141	105 1178
Owenkillew (Foyle)																			
928804	Davagh Forest	99	IH	23	695862	183	1255	(150)	--	--	--	--	--	--	--	--	--	--	--
Owenreagh (Owenkillew)																			
929460	Lough Carn	99	IH	23	575793	180		110	88	150	132	139	102	134	65	10	62	152	110 1254
929468	Bauk Hill	99	IH	23	592782	209		126	65	141	105	142	97	126	59	15	63	128	101 1168
Owenkillew (Foyle)																			
929758	Gortin	99	IH	23	491858	117	1218	137	98	145	119	135	129	98 (76)	10	56	(130)	(100)	1233
Glenelly (Owenkillew)																			
930293	Plumbridge Police Sta.	99	IH	23	485912	91		132	81	147	107	150	128	96	71	18	66	142	96 1234
Derg (Foyle)																			
930994	Glenderg Forest	99	IH	23	090819	180	1730	157	107	165	186	156	156	96	117	39	78	235	183 1675
931158	Killeter	99	IH	23	176796	119	1216	130	90	127	136	152	108	80	79	18	69	174	135 1298
931562	Cross Hill	99	IH	23	090845	305	1918	156	94	178	200	185	174	124	122 (42)	83	263	196	1817
931911	Castlederg S.Wks	99	IH	23	272846	49	983	109	74	112	105	127	92	80	61	10	54	145	115 1084
932222	Baron's Court	99	IH	23	364825	90		123	63	115	92	134	91	77	63	16	53	141	106 1074
932237	Baronscourt Forest	99	IH	23	361843	88	1010	119	70	123	98	144	95	83	66	12	56	133	107 1106
Foyle																			
932324	Ligfordrum Forest	99	IH	23	418935	161	1089	118	48	114	117	130	108	94	74	29	56	159	93 1140
932600	Strabane Convent	99	IH	23	352974	44	961	99	54	118	100	120	82	104	61	21	54	135	88 1036
Burn Bennet (Foyle)																			
935583	Dunnamanagh Police Sta.	99	IC	24	442032	62	1016	114	50	112	103	102	119	92	66 (21)	50	137	62	1048

LOUGH FOYLE, EAST AREA, 895 SQUARE KILOMETRES

Faughan (Coastal)																			
937001	Cloghormagh	98	IH	23	638977	329		210	94	177	155	191	108	130	88 (30)	70	178	175	1606
937699	Loughermore Forest	98	IC	24	584128	174	1161	112	49	131	107	104	106	116	83	22	56	154	96 1136
937886	Slievekirk	98	IC	24	455088	296	1210	121	48	139	103	102	111	86	88	25	63	137	95 1118
937968	Drumahce	98	IC	24	465146	25	972	98	41	113	81	104	94	81	69	18	48	130	67 964
938051	Altnagelvin Cemetery	98	IC	24	453151	55	951	97	37	135	87	110	94	86	66	19	48	121	83 983
Coastal																			
938187	Campsey Forest	98	IC	24	507218	14		83	25	110	74	92	71	76	70	14	43	121	83 862
938308	Carmoney W.Wks	98	IC	24	503197	73		87	34	125	79	106	83	72	74	17	48	137	92 954
Altnaheglish (Owenrigh)																			
938963	Latbyheige	98	IC	24	723021	347	1522	158	115	163	124	181	108	99	91	24	80	163	157 1463
938982	Glack Burn	98	IC	24	767040	292	1430	170	118	159	112	183	118	95	86	23	88	163	154 1469
938986	Altabrogy Burn	98	IC	24	701033	292	1483	166	135	163	115	191	127	100	89	25	91	170	170 1542
Glenedra (Altnaheglish)																			
939010	Spelboagh Mountain	98	IH	23	704985	404	1669	158	154	174	125	196	119	102	95	24	92	175	166 1580
939012	Glenedra Hill	98	IH	23	696992	404	1680	(168)	97	177	167	190	154 (115)	85	32	85	205	153 1628	
939026	Glenedra Lodge	98	IC	24	705005	267	1550	165	116	161	144	194	127	111	85	29	89	181	163 1565
939028	Altagarran Mountain	98	IC	24	711012	372	1489	134	114	125	131	186	121	104	93	27	86	166	149 1436
939052	Glenedra Intake	98	IC	24	682024	223	1470	176	130	156	111	197	127	112	88	24	83	162	164 1530
Altnaheglish (Owenrigh)																			
939061	Banagher Filters	98	IC	24	670046	111		167	120	154	97	173	106	88	71	19	69	158	137 1359
Owenrigh (Roe)																			
939063	Banagher, Caugh Hill	98	IC	24	663047	216	1314	180	122	156	101	185	114	88	73	19	70	156	144 1408
Owenleg (Roe)																			
939208	Umrycam	98	IC	24	617040	229		(145)	74	135	98 (165)	106	84	64	20	56	135	111	1193
Roe																			
939574	Gortnamcyagh Forest	98	IC	24	740153	137	1152	142	84	122	82	116	78	82	61	16	58	116	104 1061
940130	Aghanloo	98	IC	24	673256	18		--	--	--	66	89	74	66	49	20	35	89	67 ---
940186	Eallycarton Forest	98	IC	24	677293	5	964	82	37	100	67	80	85	79	62	17	38	104	64 815

RAINFALL 1972

Number	Station	Co no	Grid reference	Av Alti- tude -1970 m mm	Rainfall in millimetres													Highest daily fall			
					Jan	Feb	Mar	Apr	May	Jun	Jul	Aug	Sep	Oct	Nov	Dec	Year	mm	date		
BANN AND LOUGH NEAGH-- (contd)																					
Killymoon (Ballinderry)																					
956927	Pomeroy Forest	99	IH 23	705724	165	112b	121	68	112	76	148	71	90	54	8	57	110	97	1012	29	11May
957069	Cookstown No.1	99	IH 23	813743	63		102	65	108	55	130	55	66	40	3	49	87	86	846	31	11May
957071	Cookstown No.2	99	IH 23	816748	77		102	66	107	56	132	61	69	43	4	51	84	87	862	33	11May
Lissan (Ballinderry)																					
957321	Lough Fea W.Wks	98	IH 23	767863	218	1360	148	65	124	90	146	79	89	64	11	64	131	121	1132		
Lough Neagh (Bann)																					
958066	Ballyrcnan	98	IH 23	946855	16		87	56	85	61	82	63	66	51	8	54	75	80	768		
Moyola (Lough Neagh)																					
958499	Derrynoyd Forest	98	IH 23	770956	68	1219	153	87	131	101	150	70	71	70	10	56	115	117	1131	28	7Aug
958546	Moydamlaght P.Sta.	98	IH 23	741990	178	1453	152	94	135	124	164	90	84	74	21	70	158	131	1297	26	25May
959004	Iniscarn Forest	98	IH 23	828904	162	1326	138	71	123	116	131	90	84	79	9	62	118	139	1160		
959328	Magherafelt Convent	98	IH 23	902908	55		(110)	61	(92)	51	92	65	61	55	(7)	53	66	94	807		
Bann																					
959461	Toomebridge	97	IH 23	988905	15	880	102	60	88	58	91	63	52	52	7	50	71	76	770	21	7Aug
959684	Bellaghy Primary Schol	98	IH 23	955970	27		101	47	82	(55)	91	62	(60)	(55)	(7)	54	67	80	761		
959964	Portglenone Forest	97	IC 24	988027	58	999	138	53	103	60	110	63	69	(52)	13	56	71	84	872		
959996	Portglenone Monastery	97	IC 24	977037	20	941	105	51	101	59	99	65	63	52	8	50	70	74	797	22	31Mar
Claudy (Bann)																					
960137	Upperlands	98	IC 24	874047	73	1069	109	57	103	79	103	63	82	67	9	61	96	88	917	35	7Aug
Bann																					
960834	Kilrea Police Sta.	98	IC 24	922125	43	1012	114	55	91	83	106	64	60	54	9	58	91	99	884	27	7Aug
Agivey (Bann)																					
961384	Garvagh Forest No.1	98	IC 24	836159	68	1206	132	80	122	103	124	78	58	69	15	71	139	124	1115	32	7Aug
961613	Moneydig	98	IC 24	890170	34	1034	112	53	98	78	102	66	73	55	15	67	96	99	914	27	7Aug
961648	Cam Forest	98	IC 24	765221	226	1309	147	65	113	106	126	96	75	83	24	67	119	102	1123		
Macosquin (Bann)																					
961930	Springwell Forest	98	IC 24	771275	177	1314	144	50	104	(106)	134	85	83	87	22	73	149	106	1143		
962013	Coleraine, Carthall Filters	98	IC 24	829324	51	984	108	45	89	79	95	77	60	52	14	44	93	60	836		
962115	Killeague	98	IC 24	831246	78		116	56	99	105	85	(67)	(65)	(65)	22	45	109	90	924		
Bann																					
962394	Ballymoney	97	IC 24	943259	55	957	96	49	90	85	77	58	57	58	18	43	88	77	796	25	31Mar
962647	Coleraine, The Cutts	97	IC 24	854302	4	1017	105	43	92	90	95	88	63	51	15	45	103	90	880	23	7Apr
962655	Somerset Forest	98	IC 24	840301	43		108	41	92	72	76	70	58	49	14	43	100	88	811	21	7Aug
962813	Coleraine University	98	IC 24	843349	23		110	37	87	71	85	77	66	55	19	43	117	86	853	26	7Aug

BUSH AND NORTH-EASTERN STREAMS AREA, 921 SQUARE KILOMETRES

Busa (Coastal)																																																																																																																																																																																																																																																																																																																																																																																																																																																																																																																																																																																																																																																																																																																																																																																																																																																																																																																																																																																																																																																																																																																																																																																																																																																																																																																																																																																																																			
----------------	--	--	--	--	--	--	--	--	--	--	--	--	--	--	--	--	--	--	--	--	--	--	--	--	--	--	--	--	--	--	--	--	--	--	--	--	--	--	--	--	--	--	--	--	--	--	--	--	--	--	--	--	--	--	--	--	--	--	--	--	--	--	--	--	--	--	--	--	--	--	--	--	--	--	--	--	--	--	--	--	--	--	--	--	--	--	--	--	--	--	--	--	--	--	--	--	--	--	--	--	--	--	--	--	--	--	--	--	--	--	--	--	--	--	--	--	--	--	--	--	--	--	--	--	--	--	--	--	--	--	--	--	--	--	--	--	--	--	--	--	--	--	--	--	--	--	--	--	--	--	--	--	--	--	--	--	--	--	--	--	--	--	--	--	--	--	--	--	--	--	--	--	--	--	--	--	--	--	--	--	--	--	--	--	--	--	--	--	--	--	--	--	--	--	--	--	--	--	--	--	--	--	--	--	--	--	--	--	--	--	--	--	--	--	--	--	--	--	--	--	--	--	--	--	--	--	--	--	--	--	--	--	--	--	--	--	--	--	--	--	--	--	--	--	--	--	--	--	--	--	--	--	--	--	--	--	--	--	--	--	--	--	--	--	--	--	--	--	--	--	--	--	--	--	--	--	--	--	--	--	--	--	--	--	--	--	--	--	--	--	--	--	--	--	--	--	--	--	--	--	--	--	--	--	--	--	--	--	--	--	--	--	--	--	--	--	--	--	--	--	--	--	--	--	--	--	--	--	--	--	--	--	--	--	--	--	--	--	--	--	--	--	--	--	--	--	--	--	--	--	--	--	--	--	--	--	--	--	--	--	--	--	--	--	--	--	--	--	--	--	--	--	--	--	--	--	--	--	--	--	--	--	--	--	--	--	--	--	--	--	--	--	--	--	--	--	--	--	--	--	--	--	--	--	--	--	--	--	--	--	--	--	--	--	--	--	--	--	--	--	--	--	--	--	--	--	--	--	--	--	--	--	--	--	--	--	--	--	--	--	--	--	--	--	--	--	--	--	--	--	--	--	--	--	--	--	--	--	--	--	--	--	--	--	--	--	--	--	--	--	--	--	--	--	--	--	--	--	--	--	--	--	--	--	--	--	--	--	--	--	--	--	--	--	--	--	--	--	--	--	--	--	--	--	--	--	--	--	--	--	--	--	--	--	--	--	--	--	--	--	--	--	--	--	--	--	--	--	--	--	--	--	--	--	--	--	--	--	--	--	--	--	--	--	--	--	--	--	--	--	--	--	--	--	--	--	--	--	--	--	--	--	--	--	--	--	--	--	--	--	--	--	--	--	--	--	--	--	--	--	--	--	--	--	--	--	--	--	--	--	--	--	--	--	--	--	--	--	--	--	--	--	--	--	--	--	--	--	--	--	--	--	--	--	--	--	--	--	--	--	--	--	--	--	--	--	--	--	--	--	--	--	--	--	--	--	--	--	--	--	--	--	--	--	--	--	--	--	--	--	--	--	--	--	--	--	--	--	--	--	--	--	--	--	--	--	--	--	--	--	--	--	--	--	--	--	--	--	--	--	--	--	--	--	--	--	--	--	--	--	--	--	--	--	--	--	--	--	--	--	--	--	--	--	--	--	--	--	--	--	--	--	--	--	--	--	--	--	--	--	--	--	--	--	--	--	--	--	--	--	--	--	--	--	--	--	--	--	--	--	--	--	--	--	--	--	--	--	--	--	--	--	--	--	--	--	--	--	--	--	--	--	--	--	--	--	--	--	--	--	--	--	--	--	--	--	--	--	--	--	--	--	--	--	--	--	--	--	--	--	--	--	--	--	--	--	--	--	--	--	--	--	--	--	--	--	--	--	--	--	--	--	--	--	--	--	--	--	--	--	--	--	--	--	--	--	--	--	--	--	--	--	--	--	--	--	--	--	--	--	--	--	--	--	--	--	--	--	--	--	--	--	--	--	--	--	--	--	--	--	--	--	--	--	--	--	--	--	--	--	--	--	--	--	--	--	--	--	--	--	--	--	--	--	--	--	--	--	--	--	--	--	--	--	--	--	--	--	--	--	--	--	--	--	--	--	--	--	--	--	--	--	--	--	--	--	--	--	--	--	--	--	--	--	--	--	--	--	--	--	--	--	--	--	--	--	--	--	--	--	--	--	--	--	--	--	--	--	--	--	--	--	--	--	--	--	--	--	--	--	--	--	--	--	--	--	--	--	--	--	--	--	--	--	--	--	--	--	--	--	--	--	--	--	--	--	--	--	--	--	--	--	--	--	--	--	--	--	--	--	--	--	--	--	--	--	--	--	--	--	--	--	--	--	--	--	--	--	--	--	--	--	--	--	--	--	--	--	--	--	--	--	--	--	--	--	--	--	--	--	--	--	--	--	--	--	--	--	--	--	--	--	--	--	--	--	--	--	--	--	--	--	--	--	--	--	--	--	--	--	--	--	--	--	--	--	--	--	--	--	--	--	--	--	--	--	--	--	--	--	--	--	--	--	--	--	--	--	--	--	--	--	--	--	--	--	--	--	--	--	--	--	--	--	--	--	--	--	--	--	--	--	--	--	--	--	--	--	--	--	--	--	--	--	--	--	--	--	--	--	--	--	--	--	--	--	--	--	--	--	--	--	--	--	--	--	--	--	--	--	--	--	--	--	--	--	--	--	--	--	--	--	--	--	--	--	--	--	--	--	--	--	--	--	--	--	--	--	--	--	--	--	--	--	--	--	--	--	--	--	--	--	--	--	--	--	--	--	--	--	--	--	--	--	--	--	--	--	--	--	--	--	--	--	--	--	--	--	--	--	--	--	--	--	--	--	--	--	--	--	--	--	--	--	--	--	--	--	--	--	--	--	--	--	--	--	--	--	--	--	--	--	--	--	--	--	--	--	--	--	--	--	--	--	--	--	--	--	--	--	--	--	--	--	--	--	--	--	--	--	--	--	--	--	--	--	--	--	--	--	--	--	--	--	--	--	--	--	--	--	--	--	--	--	--	--	--	--	--	--	--	--	--	--	--	--	--	--	--	--	--	--	--	--	--	--	--	--	--	--	--	--	--	--	--	--	--	--	--	--	--	--	--	--	--	--	--	--	--	--	--	--	--

LAGAN AND EASTERN STREAMS AREA, 1979 SQUARE KILOMETRES

Coastal																				
967260	Kilwaughter	97	ID 34	354007	143	1288	175	110	116	94	124	105	77	61	14	67	135	100	1178	
967342	Larne	97	ID 34	393026	43	1079	130	111	94	80	101	79	70	62	7	62	119	93	1008	29 2Feb
967345	Larne, Greenland Cemetery	97	ID 34	392036	98		130	112	89	96	105	83	73	62	6	64	116	100	1036	30 2Feb
967535	Ballycarry	97	IJ 33	459949	61	1003	131	83	90	62	103	81	56	46	13	62	100	71	898	26 18Nov
967589	Ballylumford Power Sta.	97	ID 34	424017	24		122	109	84	62	92	63	61	55	6	62	118	76	910	43 18Nov
967744	Lough Mourne Res.	97	IJ 33	418923	186	1166	133	91	92	69	117	80	69	52	16	65	109	76	969	28 18Nov
967764	Copeland Res.	97	IJ 33	429916	128	1083	120	95	96	69	109	78	66	53	14	69	100	74	943	24 7Aug
967770	Belmont	97	IJ 33	432908	82	965	129	91	94	64	101	75	61	46	9	61	97	65	893	22 11Jan
967778	Kilroot	97	IJ 33	441894	22	854	121	87	90	56	90	71	56	40	10	55	87	50	813	7Aug 20 11Jan
967821	Carrickfergus	97	IJ 33	414876	7	954	130	81	95	62	93	77	56	38	8	61	102	56	859	2Feb 23 27Oct
Woodburn (Coastal)																				
967829	North Carn Forest	97	IJ 33	366922	247	1276	134	114	113	70	120	103	63	56	20	70	139	92	1094	
967847	Woodburn, North	97	IJ 33	367905	217	1210	122	95	109	76	119	104	69	59	23	65	137	90	1068	
967848	Woodburn No.2	97	IJ 33	362900	255	1208	133	95	112	74	118	105	71	61	22	66	137	89	1083	34 18Nov

Number	Station	Co no	Grid reference	Av Alti- tude -1970 m mm	Rainfall in millimetres												Highest daily fall	
					Jan	Feb	Mar	Apr	May	Jun	Jul	Aug	Sep	Oct	Nov	Dec	Year	mm date
LAGAN AND EASTERN STREAMS--(contd)																		
Boydstown (Woodburn)																		
967862	Woodburn No.4	97	IJ 33	354883 223 1140	136	86	107	63	113	96	65	57	18	63	127	88	1019	
967865	Woodburn No.1	97	IJ 33	353896 259 1167	113	95	106	65	110	95	67	61	22	62	124	87	1007	
967872	Knockagh	97	IJ 33	365881 218 1122	137	88	110	66	108	95	65	53	17	64	125	84	1012	
967877	Woodburn No.3	97	IJ 33	361896 233 1194	126	88	107	67	109	100	70	62	22	64	131	87	1033	
967882	Woodburn, South	97	IJ 33	370893 186 1179	124	86	105	64	110	99	70	55	21	64	130	81	1009	27 18Nov
Coastal																		
967918	Dorisland Res.	97	IJ 33	386879 77 1075	137	86	102	70	100	92	63	46	14	57	120	75	962	24 12Nov
968027	Monkstown, Upper	97	IJ 33	344872 239 1103	125	82	102	60	106	97	63	55	13	61	119	83	966	28 18Nov
968044	Monkstown Factory Estate	97	IJ 33	344834 41	134 (75)	105	65	91	93	59	54 (10)	60	100	74	920			
968097	Newtownabbey	97	IJ 33	340802 32 1016	139	73	105	71	85	92	54	58	7	56	99	73	912	25 11Jan
968133	Belfast F.Sta.	97	IJ 33	352769 5 938	124	81	103	65	80	86	55	47	7	51	79	63	841	23 2Feb
Lagan																		
968219	Dromara Police Sta.	96	IJ 33	289495 125 1043	206	129	118	73	113	80	54	38	8	72	100	103	1094	34 2Feb
969134	Lisadian, Laurelgrove	96	IJ 33	219591 63 908	111	70	105	65	100	83	57	42	9	46	78	73	839	21 2Feb
969274	Hillsborough	96	IJ 33	251577 116 904	122	80	112	63	88	81	64	33	9	50	82	80	864	27 2Feb
969394	Elaris Cemetery	96	IJ 33	255626 42 871	125	79	110	60	91	88	57	45	8	48	76	70	857	30 2Feb
969739	Lisburn W.Wks	97	IJ 33	254663 88	126	74	106	68	104	82	72	50	11	53	86	77	909	25 2Feb
969746	Lisburn, Friends School	96	IJ 33	267649 61 868	122	82	101	64	84	76	62	45	9	53	74	69	841	28 2Feb
969771	Tullynacross S.Wks	96	IJ 33	282655 23 907	141	81	106	66	85	74	63	40	7	46	76	68	853	27 2Feb
969822	Lagmore Res.	97	IJ 33	265690 115 1092	134	73	115	83	115	100	70	55	12	55	91	77	980	26 11Jan
969896	Black Mountain	97	IJ 33	278727 295 1151	134	71	108	89	120	97	78	65	18	53	102 (100)	1035		
969911	Dunmurry S.Wks	97	IJ 33	298679 12	136	79	115	72	100	83	71	40	7	48	75	81	907	24 2Feb
970018	Knockbreckan Res.	96	IJ 33	364661 116 981	154	104	113	79	112	87	67	42	6	62	90	87	1003	24 18Nov
970074	Newtownbreda Forensic Laboratory	96	IJ 33	344687 58	140	90	115	64	92	76	64	42	6	54	82	72	897	24 7Aug
970079	Belfast, Milltown	96	IJ 33	332687 37	133	84	115	62	87	73	63	36	6	50	79	72	860	26 2Feb
970119	Rosetta	96	IJ 33	346712 24 935	145	94	116	67	94	77 (62)	(45)	6	54	78	73	911		
970170	Belfast, Malone	97	IJ 33	315691 35	139	85	121	70	97	79	69	45	8	51	84	76	924	28 2Feb
970250	Oldpark Filters	97	IJ 33	322772 58 1107	150	79	117	83	102	101	59	47	9	54	105	82	988	29 11Jan
970314	Davis Mountain	97	IJ 33	267751 363 1221	151	73	110	92	127	113	78	67	19	65	105	100	1100	27 31Mar
Coastal																		
970396	Knockbreda	96	IJ 33	359708 50	161	106	116	67	102	76	67	49	6	59	82	79	970	25 27Oct
970432	Belfast, Rosebank N.I.Elect.Serv.	96	IJ 33	379718 47	151	111	108	68	102	77	63	51	6	51	80	84	952	25 15Jan
970486	Stormont, Veterinary Research Lab.	96	IJ 33	406746 45	161	114	101	64	99	83	63	49	6	62	82	76	960	27 15Jan
970488	Stormont Castle	96	IJ 33	402749 56 933	150	100	99	66	90	79	64	47	6	61	84	76	922	26 7Aug
970569	Creighton's Green	96	IJ 33	431789 119 988	159	109	101	70	107	84	61	50	8	69	78	79	975	29 15Jan
970620	Ballysallagh Res.	96	IJ 33	455785 72 981	161	105	101	69	96	82	59	45	8	69	84	74	953	25 11Jan
970634	Helen's Bay	96	IJ 33	453825 43 859	147	106	100	64	96	79	54	67	5	61	86	74	939	26 8Aug
970720	Conlig Res.	96	IJ 33	499786 61 952	140	93	94	75	82	85	58	52	5	59	80	74	897	26 11Jan
970858	Crlock Res.	96	IJ 33	561827 4 803	112	75	64	67	65	85	52	43	6	49	93	56	767	26 11Jan
971049	Lough Covey Res.	96	IJ 33	597546 10 824	133	81	72	61	69	76	65	34	4	42	116	72	825	31 18Nov
971337	Ballywalter Park	96	IJ 33	623681 11 849	140	83	72	58	74	102	67	40	5	45	114	67	867	32 19Nov
971462	Woburn House	96	IJ 33	604746 5 774	145	84	76	60	71	79	60	38	6	45	101	63	828	28 19Nov
971602	Donaghadee, New Road	96	IJ 33	585803 18 829	132	88	69	63	74	86	52	39	5	50	109	67	834	
971699	Ballywatticock	96	IJ 33	516721 17 788	130	82	76	47	68	73	54	34	4	44	73	58	743	22 27Oct
971754	Whitespots Res.	96	IJ 33	487753 55 894	134	103	92	77	89	82	56	38	4	55	87	72	889	23 27Oct
Comber (Coastal)																		
971918	Dundonald P.Sta.	96	IJ 33	422732 20 892	164	114	98	63	99	76	56	46	5	59	72	72	924	27 15Jan
971965	Crossnacreevy Plant Testing Sta.	96	IJ 33	392690 114	173	107	107	70	116	80	67	53	6	62	78	78	997	25 15Jan
972110	Tullyhubbart P.Sta.	96	IJ 33	417662 85 967	166	112	105	66	117	81	60	47	5	61	83	79	982	25 7Aug
972153	Comber Cemetery	96	IJ 33	467694 11 903	160	94	86	60	98	77	51	38	1	44	79	75	863	24 15Jan
Coastal																		
972743	Killyleagh Primary School	96	IJ 33	522531 9 836	(140)	69	73	68 (70)	68	54	42	3 (45)	112	79	823			
972756	Moore's Point	96	IJ 33	524507 12 796	141	92	84	51	73	71	52	37	3	45	104	81	834	32 18Nov
972770	Hare Island	96	IJ 33	506494 3 861	146	99	92	54	83	63	52	37	3	49	96	65	859	31 18Nov
Quoile (Coastal)																		
973017	Timpany	96	IJ 33	375481 98	201	121	117	68	119	82	75	42	3	70	93	100	1091	30 2Mar
973124	Drumkeeragh Forest	96	IJ 33	338463 256 1229	220	111	119	72	136	89	63	43	7	79	104	98	1141	32 8Jan
973343	Ballycloghan	96	IJ 33	413607 61 928	141	102	100	49	100	80	64	49	3	50	78	66	882	23 7Aug
973713	Downpatrick, La Salle	96	IJ 33	489443 26	139	90	82	49	78	68	53	47	3	46	93	86	834	28 18Nov
Coastal																		
974209	Killough W.Wks	96	IJ 33	526378 2	129 (80)	(81)	(51)	66	69	55	42	8	44	102	82	809		
974249	Killough	96	IJ 33	540353 15 824	127	68	79	52	69	75	58	34	8 (42)	(99)	(79)	790		
974419	Tievenadarragh	96	IJ 33	406459 78	159	91	92	48	77	62	70	38	3	49	79	82	850	28 2Mar
974924	Castlewellan Forest	96	IJ 33	350366 67 1112	271	155	127	56	127	88	60	55	7	87	94	146	1273	44 8Jan
974984	Murlough	96	IJ 33	407352 9	178	107	90	49	87	63	54	41	2	68	113	127	979	40 11Dec

NEWRY AND SOUTH-EASTERN STREAMS AREA, 929 SQUARE KILOMETRES (within Northern Ireland)

Coastal				96	IJ	33	285292	283	327	307	188	89	203	102	100	71	6	146	190	233	1962	74	18Nov	
975115	Poffany Res. No.1	96	IJ	33	358322	26	257	215	127	72	150	89	67	52	13	104	177	171	1494					
975208	Tollymore Park																							
975304	Newcastle, Slievenamaddy Avenue	96	IJ	33	368309	23	1335	256	193	112	94	149	95	64	47	8	102	184	170	1474	65	18Nov		
975415	Glasdrumman	96	IJ	33	371221	46	1051	163	84	110	86	94	85	49	39	6	49	111	114	990	29	28Dec		
975449	Slieve Lamagan	96	IJ	33	322255	399	1787	283	141	128	115	131	144	84	71	7	87	172	153	1516	40	28Dec		
975486	Annalong Valley	96	IJ	33	355225	130	1240	190	90	106	93	86	99	59	49	6	66	123	128	1095				
Kilkeel (Coastal)				96	IJ	33	314279	593	1770	304	192	170	120	172	162	102	76	10	123	178	190	1799	36	28Dec
975629	Slieve Bearnagh	96	IJ	33	298259	367	1808	308	198	162	124	176	156	97	73	12	118	172	182	1778				
975654	Lough Shannagh	96	IJ	33	305216	129	1420	210	108	116	103	112	107	67	55	9	70	128	137	1222				
975691	Silent Valley W. lks	96	IJ	33	282166	76	1054	152	83	97	68	93	85	59	43	(10)	(105)	105	102	1002				
975792	Bourne Park Forest	96	IJ	33	304146	27	969	125	89	(58)	54	77	78	(55)	37	10	46	(92)	107	828				
975809	Kilkeel Police Sta.																							
Coastal				96	IJ	33	315140	18	901	127	80	84	61	77	72	43	31	4	(41)	(81)	(83)	784		
975817	Kilkeel	96	IJ	33	245117	4	909	121	69	77	47	68	70	38	26	(5)	35	86	89	731				
975861	Greencastle																							

RAINFALL 1972

Number	Station	Co no	Grid reference	Av Alti- tude -1970 m mm	Rainfall in millimetres												Highest daily fall				
					Jan	Feb	Mar	Apr	May	Jun	Jul	Aug	Sep	Oct	Nov	Dec	Year	mm	date		
NEWRY AND SOUTH-EASTERN STREAMS-- (contd)																					
976177	Bostrevor Forest	96	IJ 33	185179	43	1194	152	119	113	71	131	84	58	43	6	62	112	105	1056	28	11May
976202	Crotlieve, South	96	IJ 33	205223	192	1314	248	116	115	70	133	85	59	43	5	82	(140)	(140)	1236		
Newry (Coastal)																					
976404	Foyntzpass, St Joseph's	95	IJ 33	058397	34		105	71	94	47	100	66	70	43	9	46	88	82	821	20	11May
977342	Bessbrook No.1	95	IJ 33	051284	76	1035	153	100	117	75	122	93	66	35	8	61	106	104	1040	25	2Feb
977410	Newry Abbey	96	IJ 33	088272	10	1036	168	106	106	64	121	73	48	37	6	55	94	96	974	25	8Jan
977434	Newry, Bridge Street P.Sta.	96	IJ 33	083258	5		(160)	(100)	(110)	69	120	78	47	30	5	52	95	90	956		
977464	Newry Urban S.Wks	95	IJ 33	091247	1	952	162	102	112	69	120	74	45	32	6	51	101	90	964	26	11May
977507	Narrow Water Forest	95	IJ 33	113208	9	1132	176	122	116	71	136	83	61	45	8	63	112	106	1099	30	11May
Flurry (Coastal)																					
977635	Camlough	95	IJ 33	040236	131		--	--	--	--	116	88	62	37	8	71	112	92	---	27	11May
Castletown (Coastal)																					
978127	Bond's Mountain Forest	95	IH 23	925291	224	1236	171	(85)	(110)	103	122	108	72	46	13	68	113	103	1114		
978302	Crossmaglen Police Sta.	95	IH 23	911150	136	1005	114	54	--	--	--	--	--	--	--	--	--	--	---		

ERNE AND WESTERN STREAMS AREA, 2015 SQUARE KILOMETRES (within Northern Ireland)

Droves (Coastal)						94	IH	23	039493	204	1374	116	67	134	99	127	93	62	104	32	56	166	113	1169	
980571 Big Dog Forest																									
Finn (Erne)																									
987818 Bosslea Forest						94	IH	23	541313	70	1027	120	54	107	84	118	97	58	45	13	50	132	94	972	
Erne																									
990798 Crom Castle						94	IH	23	356240	58	1033	97	56	98	80	138	76	51	44	5	46	120	95	906	20 12Nov
990885 Newtownbutler Police Sta.						94	IH	23	417262	66	983	97	54	93	76	125	84	58	36	6	44	113	93	879	
990973 Gortgranagh						94	IH	23	365293	52		98	56	93	83	122	85	53	41	12	44	120	90	897	20 18Mar
Colebrooke (Erne)																									
991273 Mullaghfad Forest						99	IH	23	497423	162	1266	149	93	127	97	151	106	92	55	14	63	132	128	1207	
991384 Doon Forest						94	IH	23	447370	189	1278	125	94	142	105	135	114 (70) (53)	13	57	147	112	1167			
991610 Alderwood W.Wks						99	IH	23	487462	150	1162	148	101	138	85	147	109 (90)	59	18	54	141	112	1202		
991723 Colebrooke						94	IH	23	409446	76	1087	125	68	128	92	149	95	75	63	21	50	132	92	1090	25 18Mar
991853 Clabby W.Wks						94	IH	23	408508	138	1144	110	70	115	102	126	112 (90) (57) (21)	45	131	101	1080				
Tempo (Colebrooke)																									
992339 Pubble Forest						94	IH	23	335465	91	1134	119	70	135	98	137	94	63	69	18	47	134	104	1088	24 18Mar
Colebrooke (Erne)																									
992442 Lisnaskea Creamery						94	IH	23	341351	49	974	99	59	112	77	126	76	55	47	9	47	119	95	921	24 18Mar
992522 Bunlougher Forest						94	IH	23	405350	157	1093	112	80	121	82	125	104	60	52	13	52	132	99	1032	23 18Mar
992556 Glasdrumman Res.						94	IH	23	390340	107	1061	107	78	114	73	131	99	48	45	16	58	134	97	1000	32 12Nov
Claddagh (Erne)																									
993047 Boher						94	IH	23	217302	55	1199	157	91	120	108	157	91	47	74	15	42	160	132	1194	36 7Aug
Arney (Erne)																									
993833 Ballintempo Forest						94	IH	23	054413	119	1312	140	64	113	85	137	82	57	73	20	46	144	108	1069	
994251 Marble Arch P.Sta.						94	IH	23	124356	87	1271	161	106	124	92	166	81	62	72	18	54	159	134	1229	39 7Aug
994391 Florence Court						94	IH	23	175344	84		135	118	118	94	142	90	60	91	15	63	158	148	1232	38 7Aug
994399 Florencecourt Primary School						94	IH	23	186352	62		127	105	116	96	129	91 (60)	81	15	60	154	144	1178		
Erne																									
994655 Bellanaleck W.Wks						94	IH	23	244390	28	1085	116	76	112	74	112	81	59	58	15	48	99	128	978	24 11Dec
Sillees (Erne)																									
994761 Lough Navar Forest						94	IH	23	062546	148	1494	162	80	145	115	131	113	67	109	28	59	194	129	1332	51 7Aug
995169 Belmore Forest						94	IH	23	121438	114	1430	143	107	145	103	132	88	58	85	26	67	186	121	1261	
Erne																									
995503 Portora Royal School						94	IH	23	224448	75	1081	108	68	105	74	115	81	63	61	14	45	134	103	971	
995505 Portora Sluice						94	IH	23	222453	46	1140	113	68	112	84	119	74	58	61	13	47	126	102	977	22 18Mar
995576 Breagh Bridge						94	IH	23	265475	103	1060	104	66	107	75	120	78	61	66	15	47	124	99	962	22 7Aug
Ballinamallard (Erne)																									
996082 Ballinamallard S.Wks						94	IH	23	261528	53	1074	112	65	126	95	116	78	55	72	25	44	129	93	1010	24 31Mar
996140 Irvinestown Police Sta.						94	IH	23	236582	90	1077	106	53	126	99	111	74	65	62	28	43	126	101	994	31 31Mar
996142 Irvinestown P.Sta.						94	IH	23	230583	85	1140	116	62	135	105	118	79	65	65	29	47	134	107	1062	34 31Mar
Erne																									
996613 Castle Archdale Forest No.1						94	IH	23	189593	66	1149	114	67	143	97	122	79	66	59	28	51	134	108	1068	31 31Mar
996614 Castle Archdale Forest No.2						94	IH	23	189593	66		110	64	141	96	120	79	65	58	29	50	133	105	1050	32 31Mar
Kesh (Erne)																									
997029 Kesh Forest						94	IH	23	181664	62		128	64	151	109	122	109	88	79	22	75	150	115	1212	38 9Oct
Erne																									
998294 Roscor						94	IG	13	971551	143	1268	123	71	126	103	134	96	51	101	31	54	173	128	1191	43 7Aug
998318 Belleek						94	IG	13	940590	47	1217	99	56	130	104	117	86	49	71	26	51	165	130	1084	31 31Mar

MAINFALL 1972

Number	Station	Co no	Grid reference	Alti- tude	Av 1941 -1970 m mm	Rainfall in millimetres													Highest daily fall mm date
						Jan	Feb	Mar	Apr	May	Jun	Jul	Aug	Sep	Oct	Nov	Dec	Year	

The Channel Islands

ALDERNEY AREA, 803 SQUARE KILOMETRES

Coastal																																																																																																																																																																																																																																																																																																																																																																																																																																																																																																																																																																																																																																																																																																																																																																																																																																																																																																																																																																																																																																																																																																																																																																																																																																																																																																																																																																																																																																																																			
---------	--	--	--	--	--	--	--	--	--	--	--	--	--	--	--	--	--	--	--	--	--	--	--	--	--	--	--	--	--	--	--	--	--	--	--	--	--	--	--	--	--	--	--	--	--	--	--	--	--	--	--	--	--	--	--	--	--	--	--	--	--	--	--	--	--	--	--	--	--	--	--	--	--	--	--	--	--	--	--	--	--	--	--	--	--	--	--	--	--	--	--	--	--	--	--	--	--	--	--	--	--	--	--	--	--	--	--	--	--	--	--	--	--	--	--	--	--	--	--	--	--	--	--	--	--	--	--	--	--	--	--	--	--	--	--	--	--	--	--	--	--	--	--	--	--	--	--	--	--	--	--	--	--	--	--	--	--	--	--	--	--	--	--	--	--	--	--	--	--	--	--	--	--	--	--	--	--	--	--	--	--	--	--	--	--	--	--	--	--	--	--	--	--	--	--	--	--	--	--	--	--	--	--	--	--	--	--	--	--	--	--	--	--	--	--	--	--	--	--	--	--	--	--	--	--	--	--	--	--	--	--	--	--	--	--	--	--	--	--	--	--	--	--	--	--	--	--	--	--	--	--	--	--	--	--	--	--	--	--	--	--	--	--	--	--	--	--	--	--	--	--	--	--	--	--	--	--	--	--	--	--	--	--	--	--	--	--	--	--	--	--	--	--	--	--	--	--	--	--	--	--	--	--	--	--	--	--	--	--	--	--	--	--	--	--	--	--	--	--	--	--	--	--	--	--	--	--	--	--	--	--	--	--	--	--	--	--	--	--	--	--	--	--	--	--	--	--	--	--	--	--	--	--	--	--	--	--	--	--	--	--	--	--	--	--	--	--	--	--	--	--	--	--	--	--	--	--	--	--	--	--	--	--	--	--	--	--	--	--	--	--	--	--	--	--	--	--	--	--	--	--	--	--	--	--	--	--	--	--	--	--	--	--	--	--	--	--	--	--	--	--	--	--	--	--	--	--	--	--	--	--	--	--	--	--	--	--	--	--	--	--	--	--	--	--	--	--	--	--	--	--	--	--	--	--	--	--	--	--	--	--	--	--	--	--	--	--	--	--	--	--	--	--	--	--	--	--	--	--	--	--	--	--	--	--	--	--	--	--	--	--	--	--	--	--	--	--	--	--	--	--	--	--	--	--	--	--	--	--	--	--	--	--	--	--	--	--	--	--	--	--	--	--	--	--	--	--	--	--	--	--	--	--	--	--	--	--	--	--	--	--	--	--	--	--	--	--	--	--	--	--	--	--	--	--	--	--	--	--	--	--	--	--	--	--	--	--	--	--	--	--	--	--	--	--	--	--	--	--	--	--	--	--	--	--	--	--	--	--	--	--	--	--	--	--	--	--	--	--	--	--	--	--	--	--	--	--	--	--	--	--	--	--	--	--	--	--	--	--	--	--	--	--	--	--	--	--	--	--	--	--	--	--	--	--	--	--	--	--	--	--	--	--	--	--	--	--	--	--	--	--	--	--	--	--	--	--	--	--	--	--	--	--	--	--	--	--	--	--	--	--	--	--	--	--	--	--	--	--	--	--	--	--	--	--	--	--	--	--	--	--	--	--	--	--	--	--	--	--	--	--	--	--	--	--	--	--	--	--	--	--	--	--	--	--	--	--	--	--	--	--	--	--	--	--	--	--	--	--	--	--	--	--	--	--	--	--	--	--	--	--	--	--	--	--	--	--	--	--	--	--	--	--	--	--	--	--	--	--	--	--	--	--	--	--	--	--	--	--	--	--	--	--	--	--	--	--	--	--	--	--	--	--	--	--	--	--	--	--	--	--	--	--	--	--	--	--	--	--	--	--	--	--	--	--	--	--	--	--	--	--	--	--	--	--	--	--	--	--	--	--	--	--	--	--	--	--	--	--	--	--	--	--	--	--	--	--	--	--	--	--	--	--	--	--	--	--	--	--	--	--	--	--	--	--	--	--	--	--	--	--	--	--	--	--	--	--	--	--	--	--	--	--	--	--	--	--	--	--	--	--	--	--	--	--	--	--	--	--	--	--	--	--	--	--	--	--	--	--	--	--	--	--	--	--	--	--	--	--	--	--	--	--	--	--	--	--	--	--	--	--	--	--	--	--	--	--	--	--	--	--	--	--	--	--	--	--	--	--	--	--	--	--	--	--	--	--	--	--	--	--	--	--	--	--	--	--	--	--	--	--	--	--	--	--	--	--	--	--	--	--	--	--	--	--	--	--	--	--	--	--	--	--	--	--	--	--	--	--	--	--	--	--	--	--	--	--	--	--	--	--	--	--	--	--	--	--	--	--	--	--	--	--	--	--	--	--	--	--	--	--	--	--	--	--	--	--	--	--	--	--	--	--	--	--	--	--	--	--	--	--	--	--	--	--	--	--	--	--	--	--	--	--	--	--	--	--	--	--	--	--	--	--	--	--	--	--	--	--	--	--	--	--	--	--	--	--	--	--	--	--	--	--	--	--	--	--	--	--	--	--	--	--	--	--	--	--	--	--	--	--	--	--	--	--	--	--	--	--	--	--	--	--	--	--	--	--	--	--	--	--	--	--	--	--	--	--	--	--	--	--	--	--	--	--	--	--	--	--	--	--	--	--	--	--	--	--	--	--	--	--	--	--	--	--	--	--	--	--	--	--	--	--	--	--	--	--	--	--	--	--	--	--	--	--	--	--	--	--	--	--	--	--	--	--	--	--	--	--	--	--	--	--	--	--	--	--	--	--	--	--	--	--	--	--	--	--	--	--	--	--	--	--	--	--	--	--	--	--	--	--	--	--	--	--	--	--	--	--	--	--	--	--	--	--	--	--	--	--	--	--	--	--	--	--	--	--	--	--	--	--	--	--	--	--	--	--	--	--	--	--	--	--	--	--	--	--	--	--	--	--	--	--	--	--	--	--	--	--	--	--	--	--	--	--	--	--	--	--	--	--	--	--	--	--	--	--	--	--	--	--	--	--	--	--	--	--	--	--	--	--	--	--	--	--	--	--	--	--	--	--	--	--	--	--	--	--	--	--	--	--	--	--	--	--	--	--	--	--	--	--	--	--	--	--	--	--	--	--	--	--	--	--	--	--	--	--	--	--	--	--	--	--	--	--	--	--	--	--	--	--	--	--	--	--	--	--	--	--	--	--	--	--	--	--	--	--	--	--	--	--	--	--	--	--	--	--	--	--	--	--	--	--	--	--	--	--	--	--	--	--

GUERNSEY AREA, 63.7 SQUARE KILOMETRES

Coastal																				
999059 Guernsey, L'ancrese	60	WV554	337829	5	782	130	143	42	59	78	52	28	13	25	61	179	81	891	36	11Oct
999108 Les Quartiers	60	WV554	323804	12	823	129	130	47	74	87	58	34	14	28	60	185	85	931	38	15Nov
999147 Haut Nez	60	WV554	311762	107	878	114	115	42	80	91	57	47	11	30	59	184	78	908	33	15Nov
999192 Guernsey Airport	60	WV554	292759	104	868	113	127	44	80	91	60	46	16	34	56	191	87	945	34	15Nov
999197 Kings Mills	60	WV554	292787	14	854	125	129	47	71	99	61	34	12	26	56	183	82	925	38	15Nov

SARK AREA, 5.44 SQUARE KILOMETRES

Coastal																				
999296 Sark, Le Carrefour	60	WV554	468763	96		81	99	35	77	67	54	38	6	27	52	167	75	778	32	11Oct
999301 Sark, Le Manoir	60	WV554	465758	105		86	100	39	80	70	53	37	7	29	54	171	75	801	32	11Oct

JERSEY AREA, 116 SQUARE KILOMETRES

Coastal																				
999327 St Ouen, La Brecquette	60	WV554	558542	17	827	89	137	36	70	56	63	19	7	34	40	188	48	787	43	12Feb
999365 St Brelade, La Sergente	60	WV554	566486	58	814	79	109	40	72	66	58	41	9	33	44	178	53	782	44	16Nov
999374 Val de la Mare	60	WV554	576517	21	847	90	133	38	71	63	66	37	7	30	42	179	53	809	37	12Feb
999395 St Ouen's Manor	60	WV554	583530	79	883	95	136	33	70	56	66	30	8	29	44	185	53	805	37	16Nov
999407 Jersey Airport	60	WV554	587508	83	844	91	134	40	75	66	65	29	8	29	44	195	56	832	37	16Nov
999427 St Peters Rectory	60	WV554	595515	66	884	92	130	38	71	63	59	24	7	28	46	189	57	804	39	16Nov
999531 Handois Res.	60	WV554	631536	76	949	102	130	39	84	72	65	29	7	31	50	223	65	897	40	16Nov
999541 Millbrook Res.	60	WV554	631507	16	882	86	120	41	72	65	54	22	4	29	49	189	55	786	35	16Nov
999589 Augres Filtration Sta.	60	WV554	649516	84	908	88	116	44	94	72	54	31	5	33	51	211	63	862	37	16Nov
999600 Trinity	60	WV554	659539	104	922	104	129	47	100	82	63	29	8	33	51	235	62	943	42	16Nov
999627 St Helier, St Louis Observatory	60	WV554	662493	54	880	90	124	44	89	72	53	28	5	31	47	204	59	846	34	16Nov
999631 Grands Vaux Res.	60	WV554	664507	18	878	90	125	42	93	75	52	30	5	32	47	216	63	870	36	16Nov
999637 St Saviour, Petit Menage	60	WV554	662481	9	853	89	117	42	87	67	57	29	5	28	43	197	61	822	35	16Nov